Profiel: 8

Gebied:
Datum: 08-04-22
Opnamepeil: 0.52 NAP

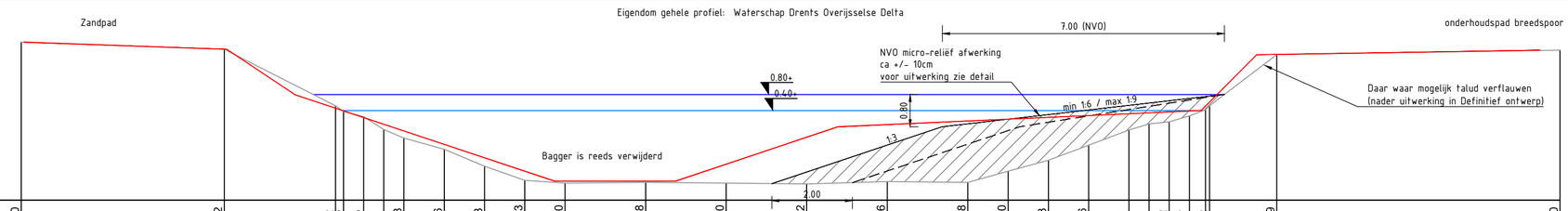

Vaste bodemhoogte (cm tov NAP)	210	192	52	38	25	-7	-28	-56	-98	-133	-140	-138	-140	-142	-136	-138	-110	-83	-46	-8	7	12	27	52	179	190
Afstand (m tov nulpunt)	-7.8	-2.76	0.0	0.2	0.7	1.2	1.7	2.7	3.7	4.7	5.7	7.7	9.7	11.7	13.7	15.7	16.7	17.7	18.7	19.7	20.2	20.7	21.2	21.7	23.37	30.4

Profiel: 9

Gebied:
Datum: 08-04-22
Opnamepeil: 0.50 NAP

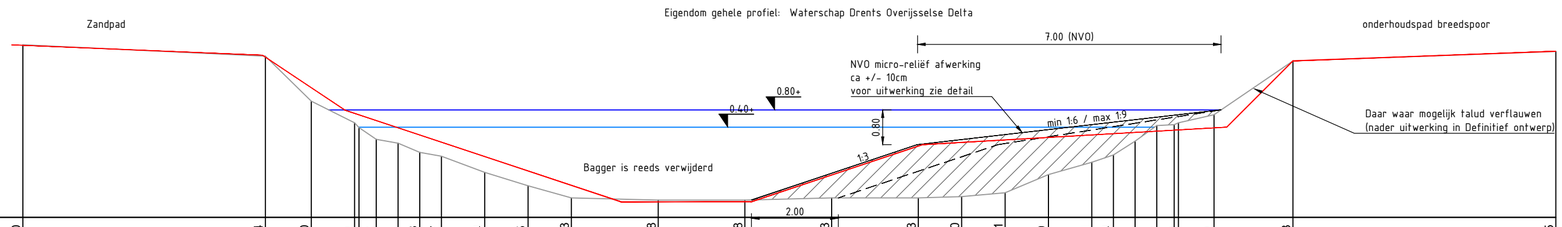

Vaste bodemhoogte (cm tov NAP)	230	204	100	50	12	3	-18	-27	-64	-95	-123	-128	-128	-123	-123	-120	-111	-69	-41	-24	8	44	50	69	193	215
Afstand (m tov nulpunt)	-7.65	-2.06	-1.0	0.0	0.5	1.0	1.5	2.0	3.0	4.0	5.0	7.0	9.0	11.0	13.0	14.0	15.0	16.0	17.0	17.5	18.0	18.5	19.0	19.82	21.64	27.7

Profiel: 10

Gebied:
Datum: 08-04-22
Opnamepeil: 0.50 NAP

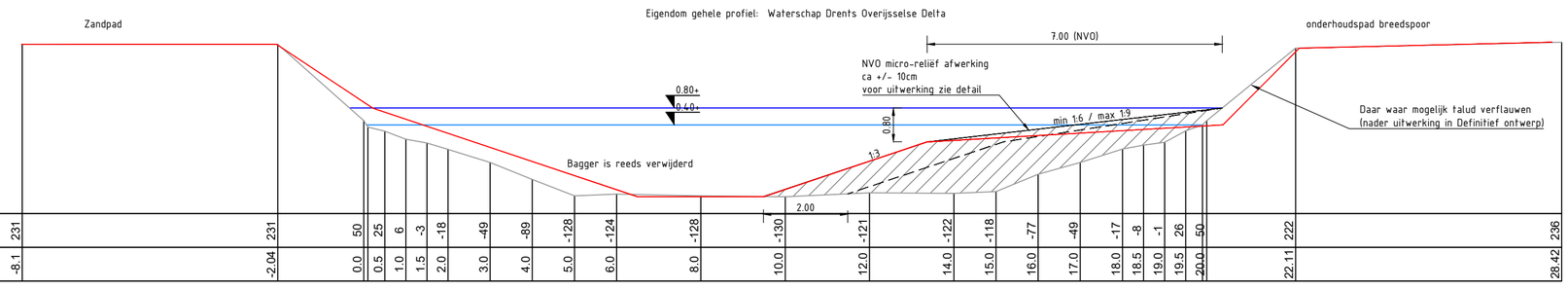

Vaste bodemhoogte (cm tov NAP)	231	231	50	25	6	-3	-18	-49	-89	-128	-124	-128	-130	-121	-122	-118	-77	-49	-17	-8	-1	26	-50	222	236
Afstand (m tov nulpunt)	-8.1	-2.04	0.0	0.5	1.0	1.5	2.0	3.0	4.0	5.0	6.0	8.0	10.0	12.0	14.0	15.0	16.0	17.0	18.0	18.5	19.0	19.5	20.0	22.11	28.42

Profiel: 11

Gebied:
Datum: 08-04-22
Opnamepeil: 0.50 NAP

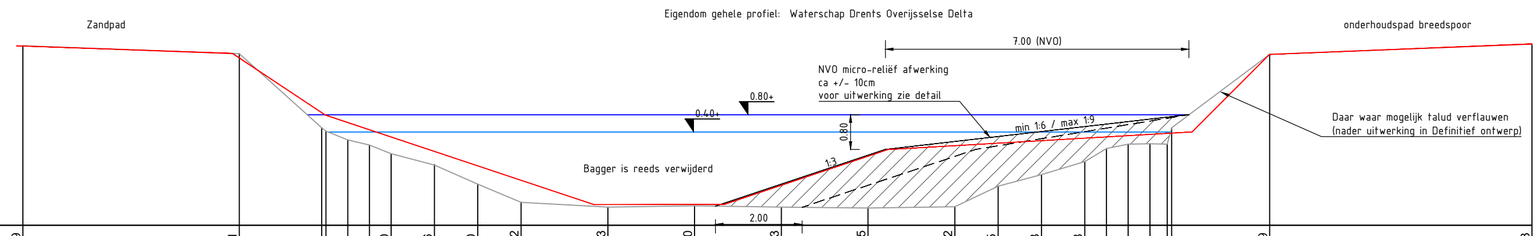

Vaste bodemhoogte (cm tov NAP)	239	221	50	22	10	-10	-36	-80	-122	-133	-130	-133	-135	-132	-85	-58	-28	2	12	13	50	219	243
Afstand (m tov nulpunt)	-6.89	-1.9	0.0	0.6	1.1	1.6	2.6	3.6	4.6	6.6	8.6	10.6	12.6	14.6	15.6	16.6	17.6	18.1	18.6	19.1	19.6	21.86	27.91

Profiel: 12

Gebied:
Datum: 08-04-22
Opnamepeil: 0.50 NAP

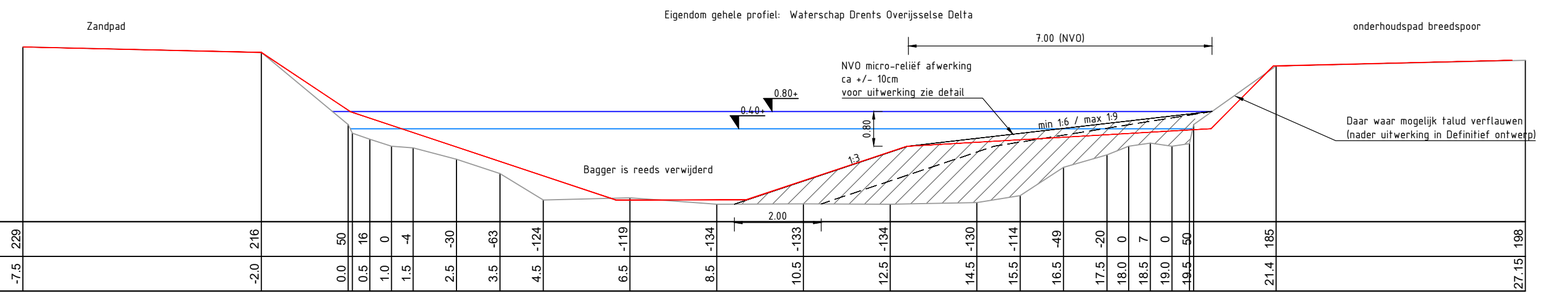

Vaste bodemhoogte (cm tov NAP)	229	216	50	16	0	-4	-30	-63	-124	-119	-134	-133	-134	-130	-114	-49	-20	0	7	0	50	185	198
Afstand (m tov nulpunt)	-7.5	-2.0	0.0	0.5	1.0	1.5	2.5	3.5	4.5	6.5	8.5	10.5	12.5	14.5	15.5	16.5	17.5	18.0	18.5	19.0	19.5	21.4	27.15

Profiel: 13

Gebied:
Datum: 08-04-22
Opnamepeil: 0.50 NAP

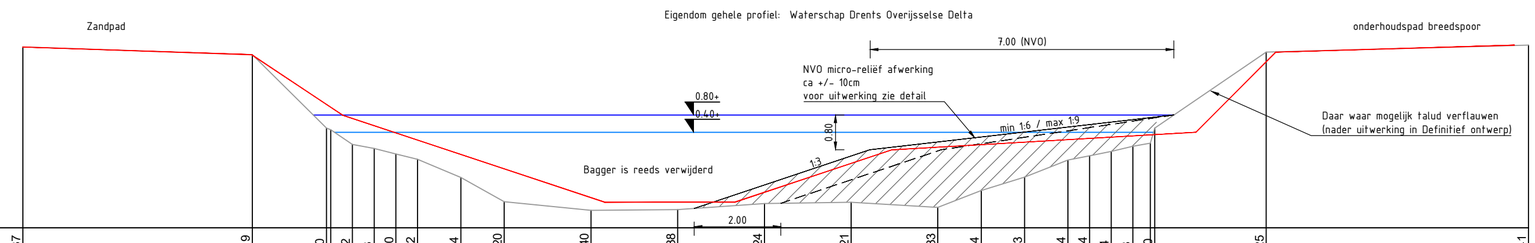

Vaste bodemhoogte (cm tov NAP)	237	219	50	12	3	-10	-22	-64	-120	-140	-138	-124	-121	-133	-94	-63	-24	-14	-4	8	50	225	241
Afstand (m tov nulpunt)	-7.0	-1.71	0.0	0.6	1.1	1.6	2.1	3.1	4.1	6.1	8.1	10.1	12.1	14.1	15.1	16.1	17.1	17.6	18.1	18.6	19.1	21.67	27.72

Profiel: 14

Gebied:
Datum: 08-04-22
Opnamepeil: 0.50 NAP

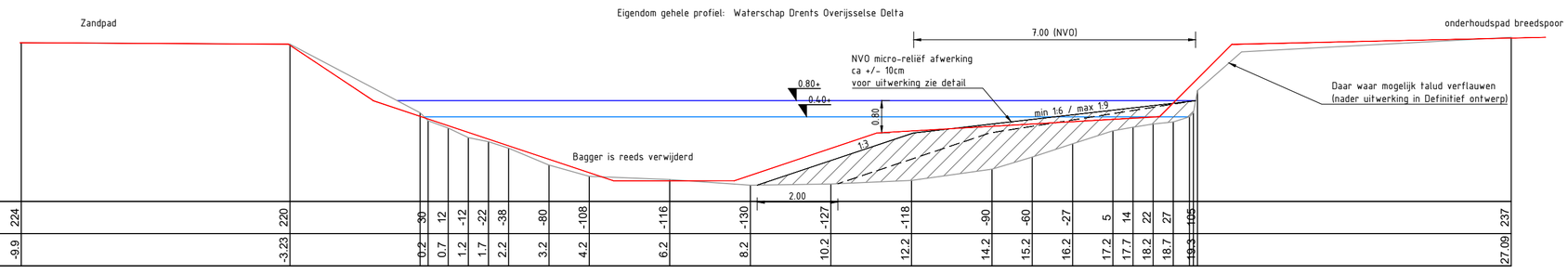

Vaste bodemhoogte (cm tov NAP)	224	220	30	12	-12	-22	-38	-80	-108	-116	-130	-127	-118	-90	-60	-27	5	14	22	27	105	237
Afstand (m tov nulpunt)	-9.9	-3.23	0.2	0.7	1.2	1.7	2.2	3.2	4.2	6.2	8.2	10.2	12.2	14.2	15.2	16.2	17.2	17.7	18.2	18.7	19.3	27.09

Verklaring

Profielen

- Profiellijn
- Slib
- Zomerpeil
- Winterpeil
- Grondwerklijn maximale NVO
- Grondwerklijn minimale NVO
- Aanvullen met zand
- Leggerprofiel

Maten in meters
Materiaalmaten in millimeters
Hoogtematen t.o.v. N.A.P.

Versie	Tekenaar	Gezien	Datum	Omschrijving
VO5	RZ	HT	27-08-2025	Voorlopig ontwerp 5
VO4	RZ	HT	06-06-2025	Voorlopig ontwerp 4
VO3	RZ	HT	16-05-2025	Voorlopig ontwerp 3
VO2	RZ	HT	04-04-2025	Voorlopig ontwerp 2
VO1	RZ	HT	06-03-2025	Voorlopig ontwerp 1

Project: Wapserveense Aa

Onderdeel: Thema K1: Realisatie NVO
Profielen blad 1 van 2

Opdrachtgever: Waterschap Drents Overijsselse Delta

Status: Voorlopig ontwerp

Eelerwoude

Projectnummer 204193	Formaat A1
Schaal 1:100	Inventarisatiedatum
Tekeningnummer 02B	Bijlagenummer
Getekend RZ	Datum aanmaken 20-11-2024

Filenaam: P:\204193\AutoCad\Werkbestanden\VO FASE\250819-RZ-204193-K1-realisatie NVO Wapserveense Aa-VO5.dwg