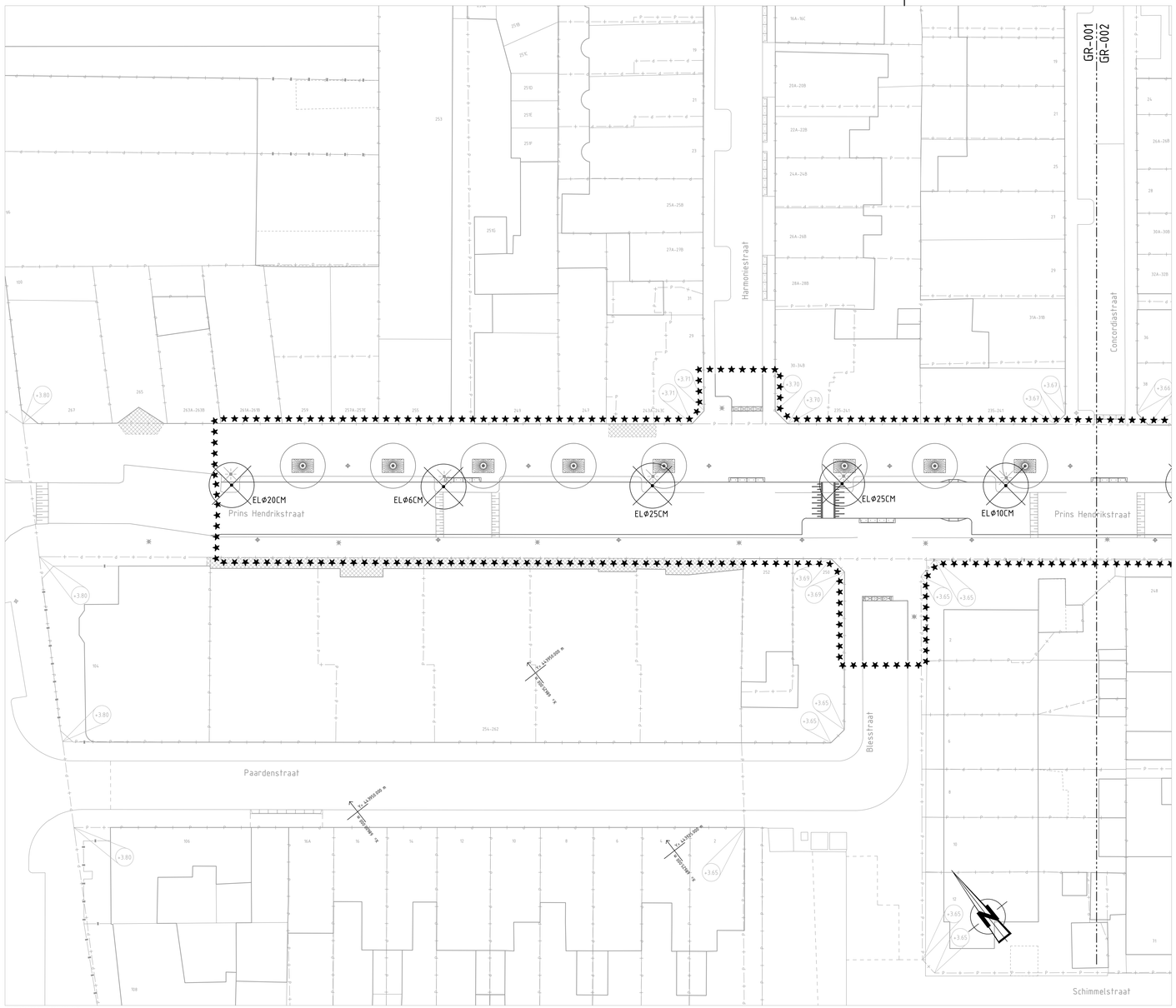


ROOITEKENING
SCHAAL 1:200

| TEKENINGENLIJST | | | |
|---|---|---|---|
| DISCIPLINE | TEKENINGNR | VERSIE | DATUM |
| Groenvoorziening rooitekening Blad 1 | IB-2025-0252-T-DO-GV-GR-001 | a | 13-06-2025 |
| Groenvoorziening rooitekening Blad 2 | IB-2025-0252-T-DO-GV-GR-002 | a | 13-06-2025 |

## OPMERKINGEN

- Maten in meters, tenzij anders vermeld
- Peilmaten in meters t.o.v. N.A.P., tenzij anders vermeld
- Diameters in millimeters, tenzij anders vermeld

0 5 10 15 20m

## Verklaring

- bestaande toestand
- bestaande kantopsluiting
- best. toestand, die vervalt
- te maken toestand
- bestaand gebouw
- best. gebouw dat vervalt
- overbouwing
- nieuw gebouw (geplaND)
- as
- hekwerk
- uitgifte/grens
- vastgestelde hoogte
- tijdelijke hoogte
- gemeentegrens
- perkgrens
- kindergrens
- water
- tijdelijke beschoeiing
- nieuwe beschoeiing
- bestaande as waterkering
- best as waterkering die vervalt
- nieuwe as waterkering
- tijdelijke as waterkering
- bedrijfsgebouw
- sparmastlsparmast met ov paal voor signaleiding
- verkeersbord
- nutsbedrijfskast
- geleidenrail
- keerwand/damwand
- zebraus
- bouwrijp te maken terrein
- verplaatsen van
- bestaande boom, kroondiameter indicatief (op schaal)
- te planten boom, kroondiameter indicatief (op schaal)
- te rooien boom, kroondiameter indicatief (op schaal)
- te verplaatsen boom, kroondiameter indicatief (op schaal)
- te verplaatsen boom planten, kroondiameter indicatief (op schaal)
- te lichten boom, kroondiameter indicatief (op schaal)
- plantschaal
- solitair heester
- bestaande beplanting
- te planten beplanting
- te rooien beplanting
- bestaande bosplandoen
- te planten bosplandoen
- te rooien bosplandoen
- bestaand overtuinplanting
- te planten overtuinplanting
- te verwijderen overtuinplanting
- haag
- te planten haag
- te rooien haag
- te verwijderen object
- werkgrens fase 1:
- werkgrens fase 2:
- werkgrens fase 3:
- B wijzigingspijl
- lichtmast
- wandarmatuur / grondspot
- hangarmatuur

Maten in meters
Stamdameter/stamomtrek in cm
Van toepassing zijn:
"Standaard wegenbouwdetails"
Gemeente Rotterdam en bijbehorende uitgangspunten

## SITUATIE

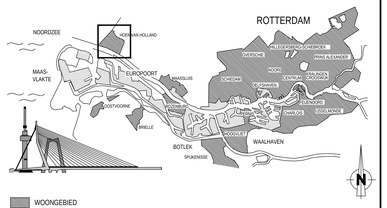


| TE ROOIEN BOMEN TEKENING GR-001 | | | STAMDIAMETER (Ø) | | |
|---|---|---|---|---|---|
| CODE | STUKS | BOOMSOORT | < 15 CM | 15-25 CM | REDEN VAN HET ROOIEN |
| EL | 5 | ELS | 2 | 3 | NIEUWE INDELING STRAAT |
| TE ROOIEN BOMEN TEKENING GR-002 | | | STAMDIAMETER (Ø) | | |
| CODE | STUKS | BOOMSOORT | < 15 CM | 15-25 CM | REDEN VAN HET ROOIEN |
| EL | 4 | ELS | 1 | 3 | NIEUWE INDELING STRAAT |
| TE ROOIEN BOMEN TOTAAL | | | STAMDIAMETER (Ø) | | |
| CODE | STUKS | BOOMSOORT | < 15 CM | 15-25 CM | REDEN VAN HET ROOIEN |
| EL | 9 | ELS | 3 | 6 | NIEUWE INDELING STRAAT |
| TOTAAL Ø < 15 CM | | | 3 | | |
| TOTAAL VERGUNNINGSPLICHTIG VOLGENS A.P.V. | | | | 6 | |

## OVERZICHT

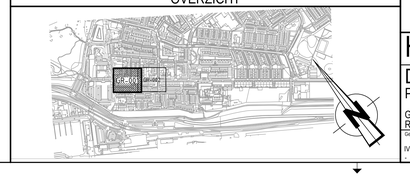


| Versie | Omschrijving | Tekenaar/modelleur | Datum |
|---|---|---|---|
| f | | | |
| e | | | |
| d | Bestektekening | | |
| c | | | |
| b | | | |
| a | EERSTE UITGAVE | IV | 13-06-2025 |

Gemeente Rotterdam

Stadsontwikkeling
Projectmanagement en Engineering
de Rotterdam
Wilhelminakade 179
Postbus 6575 3002 AN Rotterdam
www.rotterdam.nl/stadsontwikkeling
Telefoon: +31
[redacted]

# HOEK VAN HOLLAND

## DORP
PRINS HENDRIKSTRAAT E.O.

GROENVOORZIENING
ROOITEKENING

| Behoort bij: | Vervaldg: |
|---|---|
| Documentnummer: IB-2025-0252-2 | Uitgevaldatum: 13-06-2025 |
| Formaat: A1.0 | Blad 1 van 1 |
| Schaal: 1:200 | 1 bladen |

| Geldekenbrgemoddelkenrd: | Gecontroleerd: | Gewaarmerkt: | *Tekeningnummer: | |
|---|---|---|---|---|
| IV-INFRA | [redacted] | | IB-2025-0252-T - DO - GV - GR -001 | a |
| Parafaf: | Parafaf: | Parafaf: | Parafaf: | |

C:\INFRO\0008 Rotterdam Prins Hendrikstraat\Acad\IB-2025-0252-2 Im 3-a-Groenvoorziening rooitekening.dwg