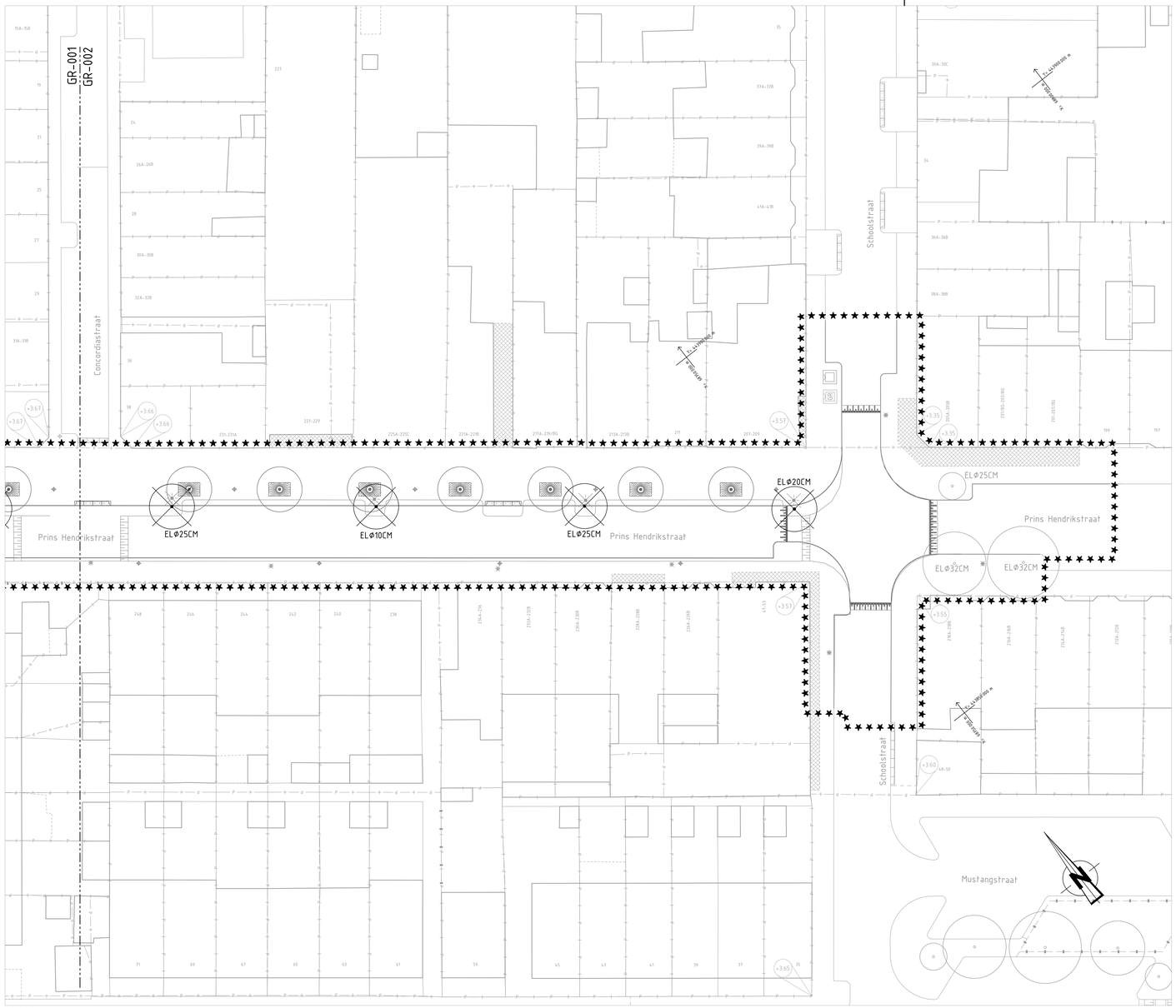

ROOITEKENING
SCHAAL 1:200

TEKENINGENLIJST			
DISCIPLINE	TEKENINGNR	VERSIE	DATUM
Groenvoorziening rooitekening Blad 1	IB-2025-0252-T-DO-GV-GR-001	a	13-06-2025
Groenvoorziening rooitekening Blad 2	IB-2025-0252-T-DO-GV-GR-002	a	13-06-2025

OPMERKINGEN

- Maten in meters, tenzij anders vermeld
- Peilmaten in meters t.o.v. N.A.P., tenzij anders vermeld
- Diameters in millimeters, tenzij anders vermeld

0 5 10 15 20m

Verklaring

bestaande tekstand
bestaande kantopslating
best. toestand, die vervalt
te maken toestand
bestaand gebouw
best. gebouw dat vervalt
overbouwing
nieuw gebouw (geplaind)
as
hekwerk
uitgifte/grens
vastgestelde hoogte
tijdelijke hoogte
gemeentegrens
wijkgrens
kostbergrens
water
talud
bestaande beschoeiing
nieuwe beschoeiing
bestaande as waterkering
best as waterkering,die vervalt
nieuwe as waterkering
tijdelijke as waterkering
bedrijfsstook
spanmastsparmmast met ov paal voor signaalkabe
verkeersbord
nutsbedrijfenkast
geleidestaat
toerenandstamwand
zwilbuis
bouwrijp te maken terrein
verplaatsen van

bestaande boom, kroondiameter indicatief (op schaal)
te planten boom, kroondiameter indicatief (op schaal)
te rooien boom, kroondiameter indicatief (op schaal)
te verplaatsen boom, kroondiameter indicatief (op schaal)
te verplaatsen boom planten, kroondiameter indicatief (op schaal)
te lichten boom, kroondiameter indicatief (op schaal)
plantschaal
solitair heester
bestaande beplanting
te planten beplanting
te rooien beplanting
bestaande bosplandsoen
te planten bosplandsoen
te rooien bosplandsoen
bestaand oeverbeplanting
te planten oeverbeplanting
te verwijderen oeverbeplanting
haag
te planten haag
te rooien haag
te verwijderen object
werkgrens fase 1:
werkgrens fase 2:
werkgrens fase 3:
B wijzigingspijl

lichtmast
wandarmatuur / grondspot
hangarmatuur

Maten in meters
Stamdameter/stamomtrek in cm
Van toepassing zijn:
"Standaard wegenbouwdetails"
Gemeente Rotterdam en bijbehorende uitgangspunten

SITUATIE

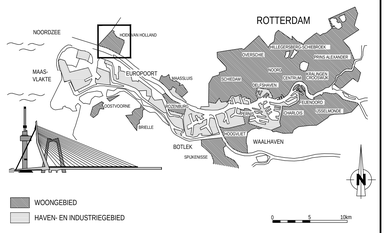

TE ROOIEN BOMEN TEKENING GR-001			STAMDIAMETER (Ø)		
CODE	STUKS	BOOMSOORT	< 15 CM	15-25 CM	REDEN VAN HET ROOIEN
EL	5	ELS	2	3	NIEUWE INDELING STRAAT
TE ROOIEN BOMEN TEKENING GR-002			STAMDIAMETER (Ø)		
CODE	STUKS	BOOMSOORT	< 15 CM	15-25 CM	REDEN VAN HET ROOIEN
EL	4	ELS	1	3	NIEUWE INDELING STRAAT
TE ROOIEN BOMEN TOTAAL			STAMDIAMETER (Ø)		
CODE	STUKS	BOOMSOORT	< 15 CM	15-25 CM	REDEN VAN HET ROOIEN
EL	9	ELS	3	6	NIEUWE INDELING STRAAT
TOTAAL Ø < 15 CM			3		
TOTAAL VERGUNNINGSPLICHTIG VOLGENS A.P.V.				6	

OVERZICHT

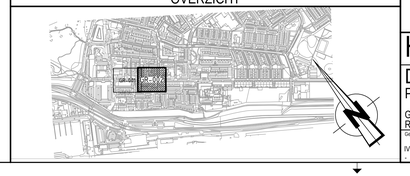

Versie	Omschrijving	Tekenaar/modelleur	Datum
f			
e			
d	Bestektekening		
c			
b			
a	EERSTE UITGAVE	IV	13-06-2025

Gemeente Rotterdam

Stadsontwikkeling
Projectmanagement en Engineering
de Rotterdam
Wilhelminakade 179
Postbus 6575 3002 AN Rotterdam
www.rotterdam.nl/stadsontwikkeling
[redacted]

HOEK VAN HOLLAND

DORP
PRINS HENDRIKSTRAAT E.O.

GROENVOORZIENING
ROOITEKENING

Behoort bij:	Vervaging:
Documentnummer: IB-2025-0252-3	Uitgevaardatum: 13-06-2025
Formaat: A1.0	Blad 1 van 1 bladen
Schaal: 1:200	

Gebiedsdigmodelbeheerd:	Gecontroleerd:	Geautoriseerd:	*Tekeningnummer:	
IV-INFRA	[redacted]	[redacted]	IB-2025-0252- T - DO - GV - GR -002	a
- Pariaaf	- Pariaaf	- Pariaaf	Pariaaf: [doccsemumme-Documentroom-Roaetaxe-Domein-Teekeningsoort-volgnummer]	Versie

C:\INFRZ\30008 Ridan Prins Hendrikstraat\Aw\IB-2025-0252-2 tm 3-v-Groenvoorziening rooitekening.dwg