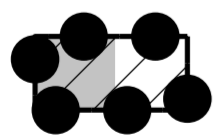
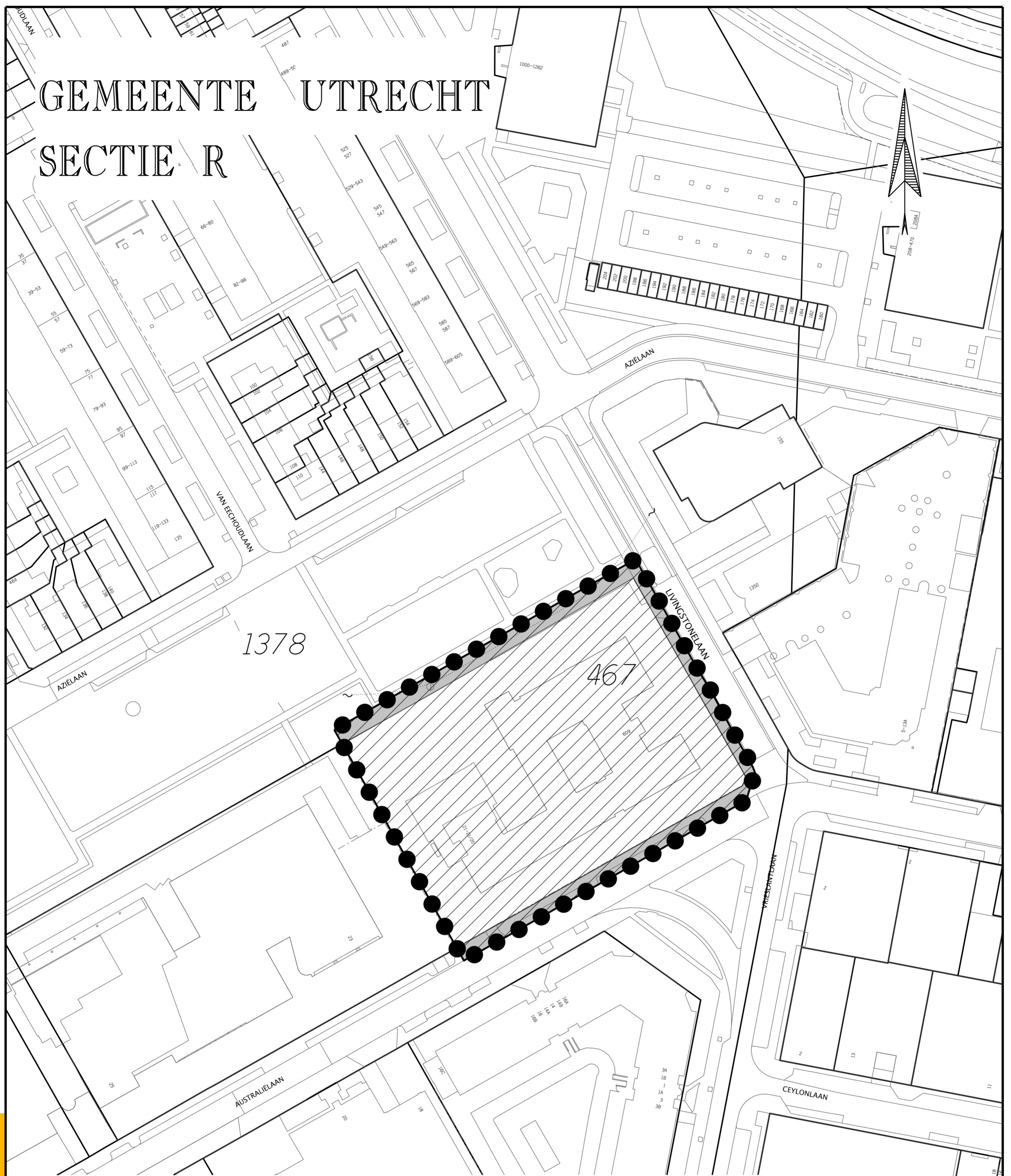


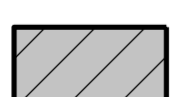
GEMEENTE UTRECHT
SECTIE R



Kostenverhaalsgebied opp.ca.7.014 m²



Eigendom Stichting Secu opp.6.036 m²



Gronden Gemeente/Openbaar gebied opp.ca.988 m²

GEWIJZIGD

10-11-2025 EE



Gemeente Utrecht

OVERZICHTSTEKENING

Kostenverhaalsgebied en eigendomssituatie
Livingstonelaan 609 te Utrecht

Ruimtelijke informatievoorziening

Formaat: A4

Get.: elnaz001

Datum: 16-09-2025

Schaal: 1:1500

TEKENINGNUMMER

A 40.895a

\$\$pentabel\$\$