
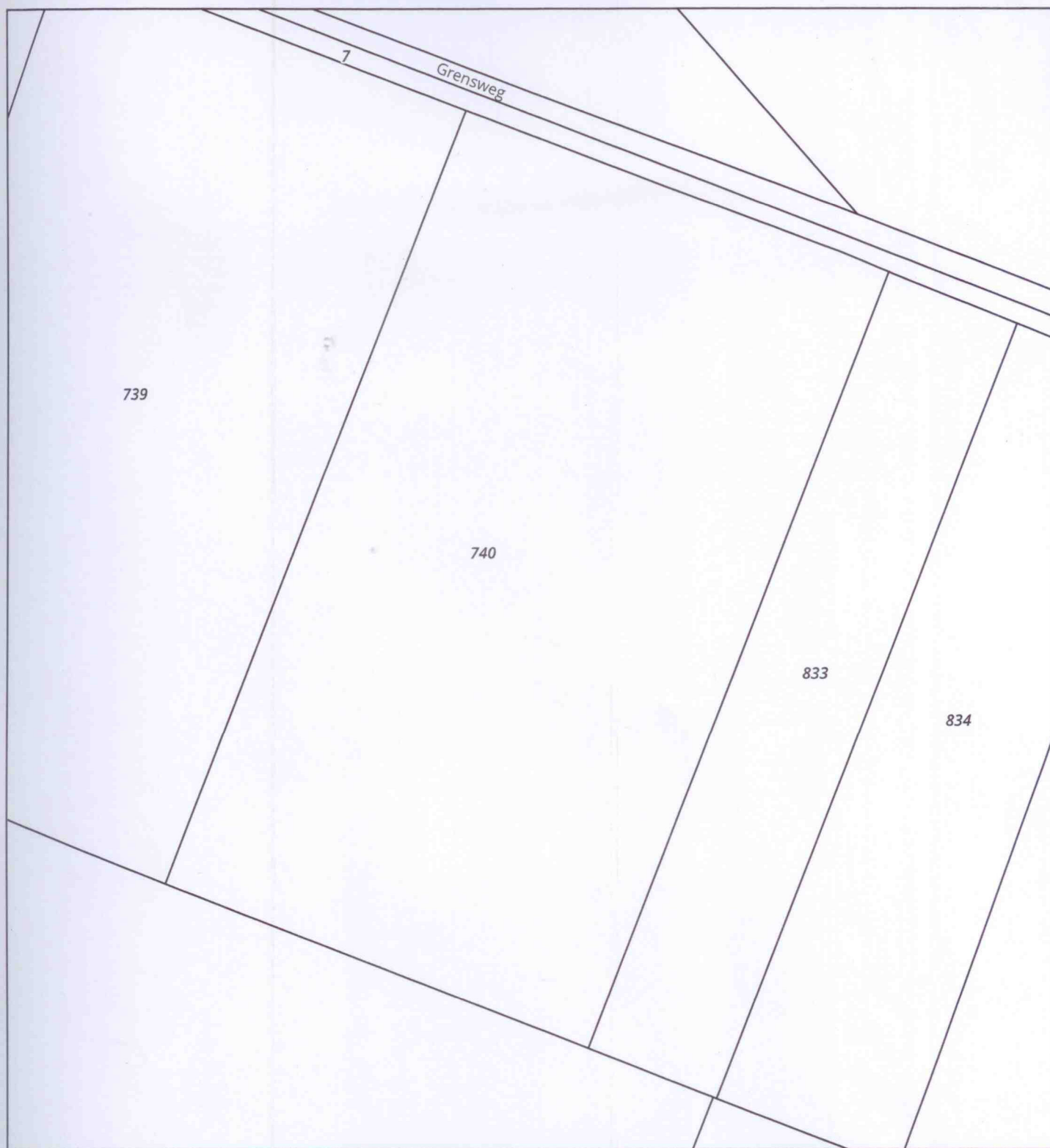






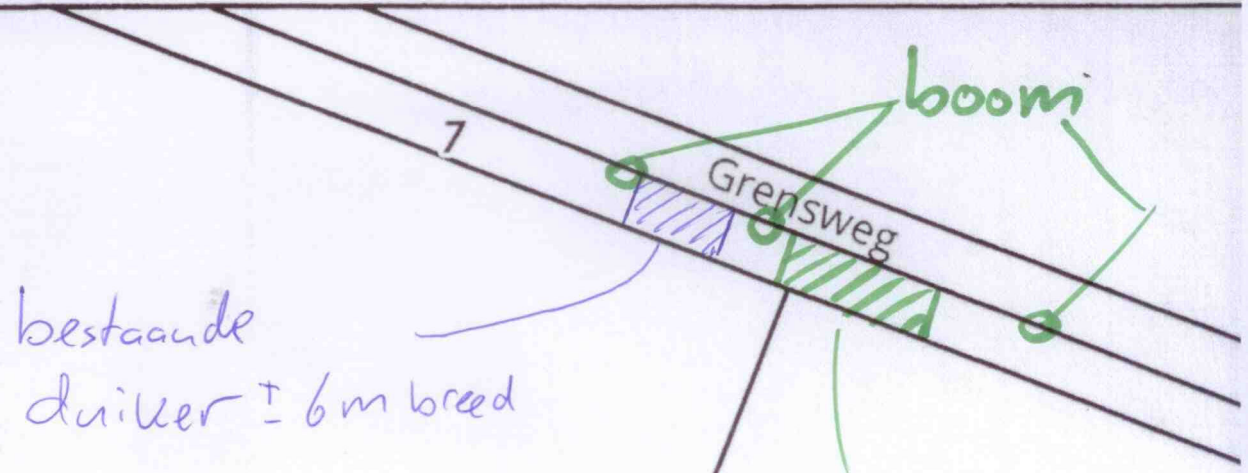
# Kadastrale kaart voor perceel 740



Gemeente:	Bergen Limburg (BGN02)		Kadastrale grens met perceelnummer
Sectie:	R		Bebouwing met huisnummer
Perceelnummer:	740		Voorlopige kadastrale grens
Kadastrale grootte:	48.865 m <sup>2</sup>		Administratieve kadastrale grens
Adres:	Geen		
Schaal:	1:2.000		

De kaart is noordgericht. Adresgegevens zijn geautomatiseerd gekoppeld. Kaartgegevens worden beschikbaar gesteld door het Kadaster. Geoloep is niet gelieerd aan het Kadaster.

# astrale kaart voor perceel 740



op bestaande  
duiker bijna niet  
mogelijk om bocht  
naar Rechts te  
739  
maken door boom

Nieuwe  
duiker  
± 8.5 m breed

740