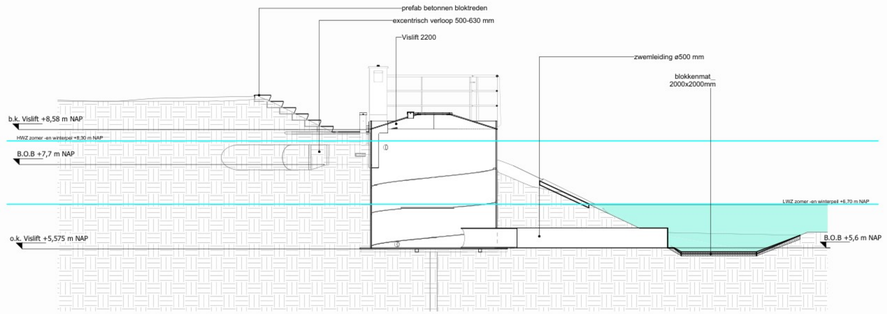

Dwarsprofiel A-A
SCHAAL: 1 : 50

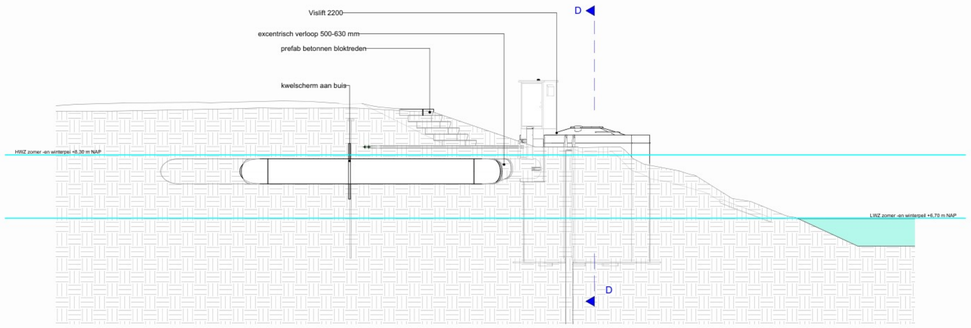

Dwarsprofiel B-B
SCHAAL: 1 : 50

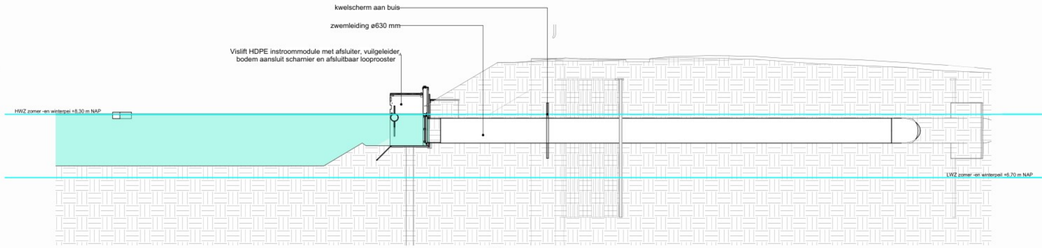

Dwarsprofiel C-C
SCHAAL: 1 : 50

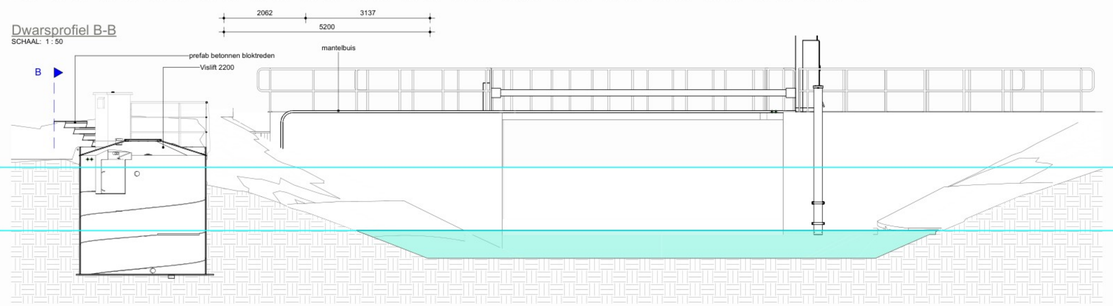

Dwarsprofiel D-D
SCHAAL: 1 : 50

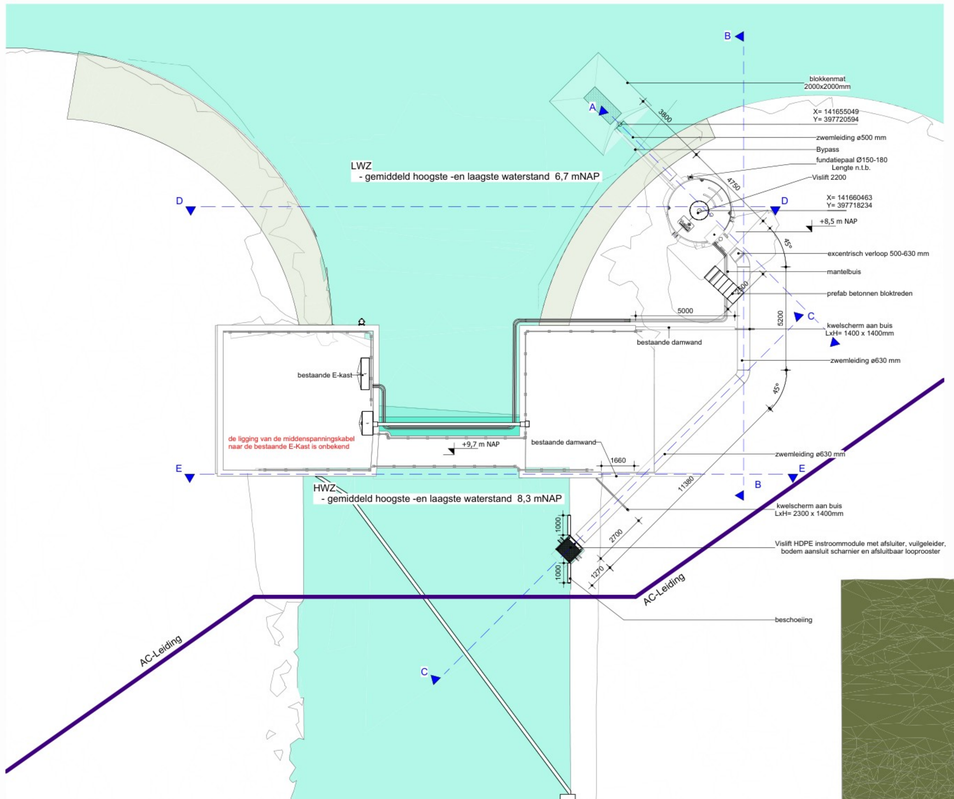

Bovenaanzicht
SCHAAL: 1 : 100

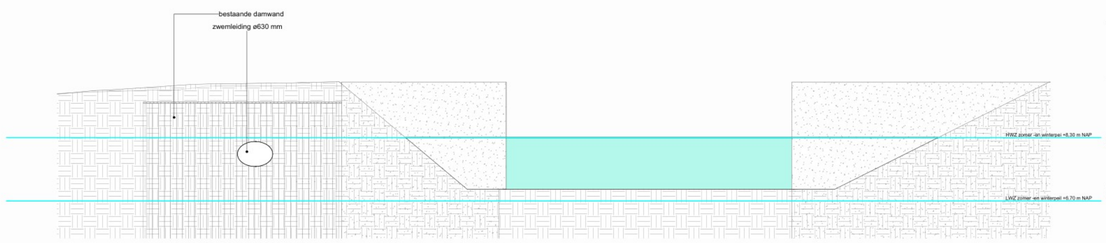

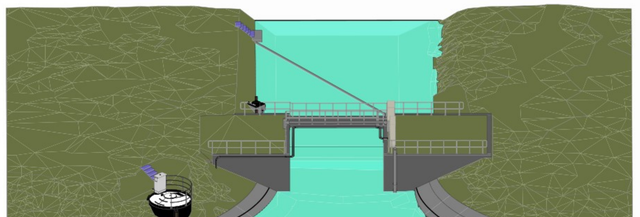

3D overzicht

3D overzicht met Point Cloud



3D View HWZ met Point Cloud



3D View LWZ met Point Cloud

KLIC- Legenda

- Rioolleiding
- Extra Detailinformatie

Algemeen

- Maten in millimeters
- Coördinaten in RD-stelsel, hoogte ten opzichte van NAP

Maatvoering

- Aannames op de tekeningen in het werk controleren.
- Details indien nodig aanpassen aan in het werk gevonden situaties.
- Perceel/erfgrens in het werk controleren.

Materialen/Arceringen
SCHAAL: 1 : 25

Water — Bestaand

Schaallat
SCHAAL: 1 : 50

0 1000 2000 3000 4000 5000mm

Situatie
SCHAAL: 1 : 1000

Wjz.	Datum	Omschrijving	Gewijzigd
6.0	04.11.2025	Nieuwe Vislift	
5.0	07.10.2025	Bodemprofiel, diverse aanpassingen	
4.0	25.09.2025	Nieuwe Vislift & bypass	
3.0	23.09.2025	Nieuwe Flow-in unit	
2.0	18.09.2025	Zwemleiding verplaatst. Flow-in unit, kabels en leidingen	

OPDRACHTGEVER
Waterschap De Dommel

OPDRACHTNEMER
Vislift
VISLIFT Ecology meets technology
Gompelstraat 33 – 5145 RM, Waalwijk (NB)
(+31)088 20 00 777 / (+31)06 15 22 79 94
info@vislift.nl
www.vislift.nl

PROJECT
Vislift 2200 - Stuw Hondsberg

TEKENING
Plattegrond, dwarsprofielen, situatie en 3D view

VEEKENS
Waterschap Stuw Hondsberg
info@veekens.nl

PROJECTNUMMER: 202545	STATUS: DEFINITIEF ONTWERP		VERSIE: 6.0
GET.:	AKKOORD:	FORMAAT: A0	TEKENINGNUMMER:
DATUM: 29.08.2025	DATUM:	SCHAAL: zie tek.	202545- DO-01

© Auteursrecht voorbehouden volgens de wet