

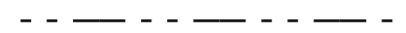
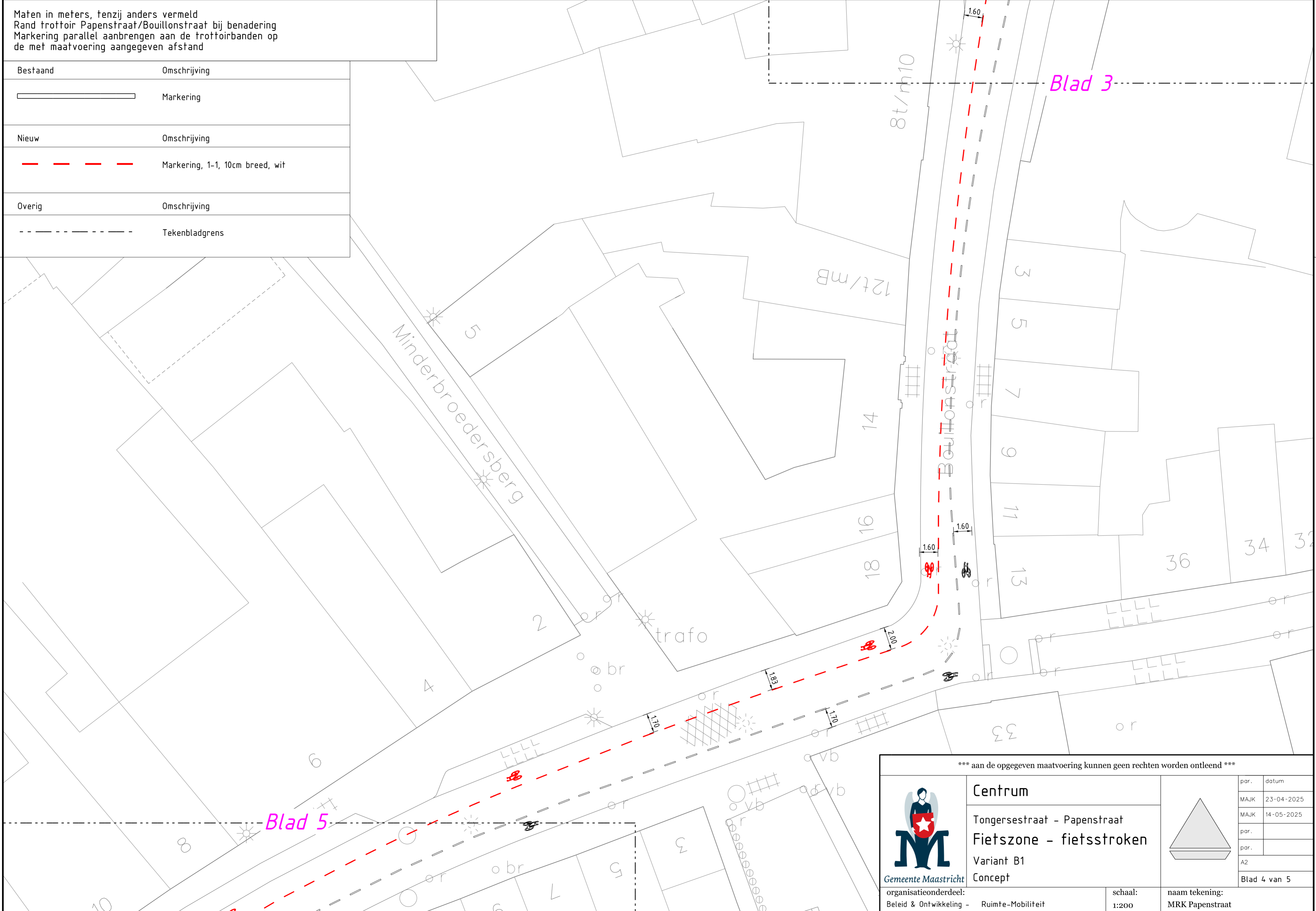


Maten in meters, tenzij anders vermeld
 Rand trottoir Papenstraat/Bouillonstraat bij benadering
 Markering parallel aanbrengen aan de trottoirbanden op
 de met maatvoering aangegeven afstand


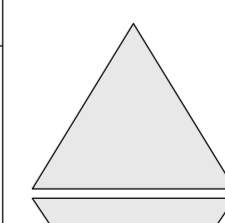
Bestaand	Omschrijving
	Markering
Nieuw	Omschrijving
	Markering, 1-1, 10cm breed, wit
Overig	Omschrijving
	Tekenbladgrens



Blad 3

Blad 5

*** aan de opgegeven maatvoering kunnen geen rechten worden ontleend ***

 Gemeente Maastricht	Centrum Tongersestraat - Papenstraat Fietszone - fietsstroken Variant B1 Concept		par.	datum
	organisatieonderdeel: Beleid & Ontwikkeling - Ruimte-Mobiliteit		schaal: 1:200	naam tekening: MRK Papenstraat