PROFIEL: 52

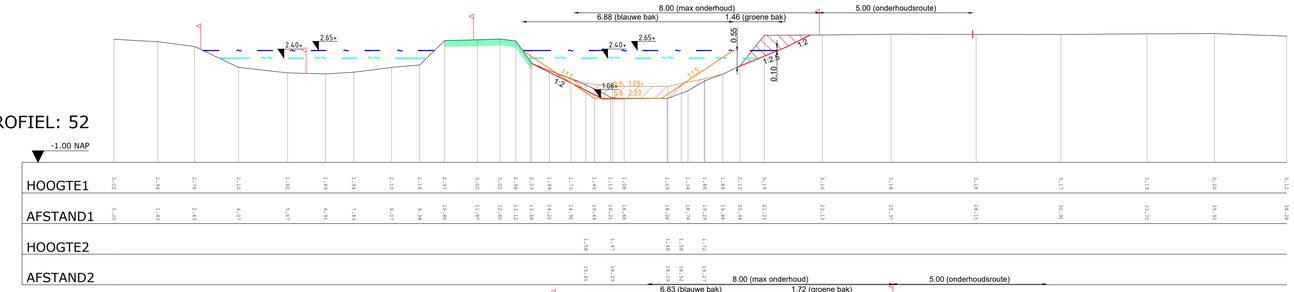

PROFIEL: 53

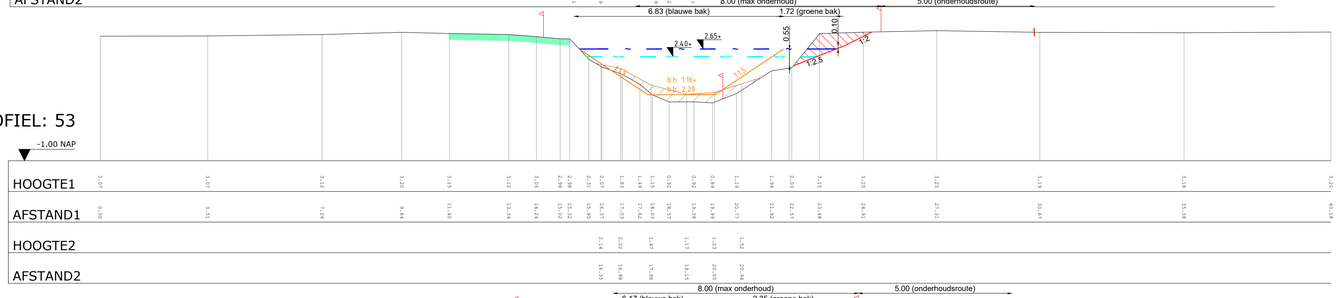

PROFIEL: 54

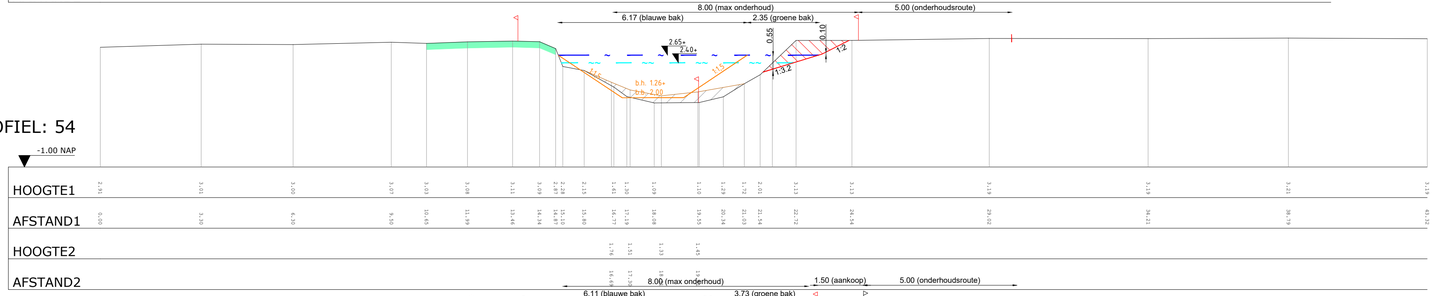

PROFIEL: 55

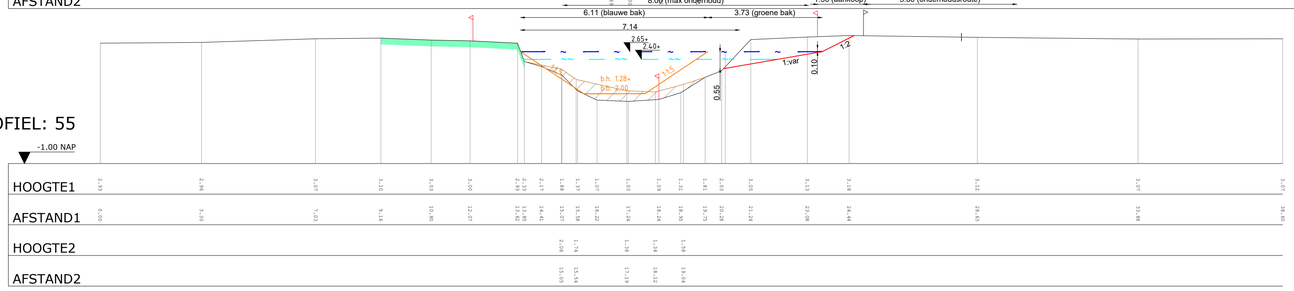

PROFIEL: 56

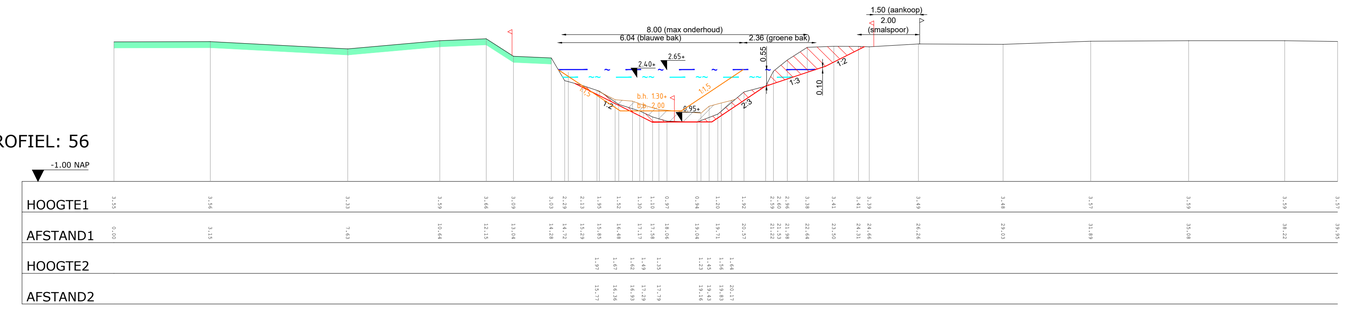

PROFIEL: 57

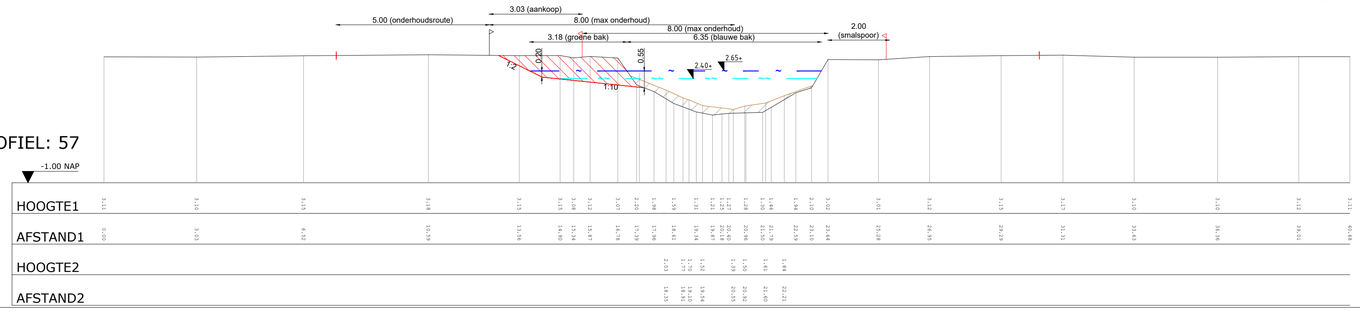

PROFIEL: 58

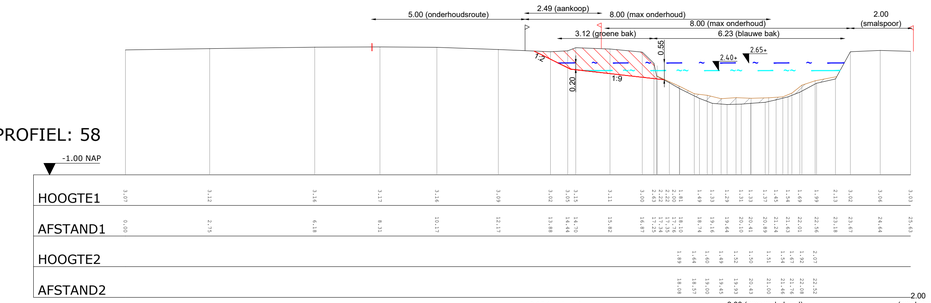

PROFIEL: 59

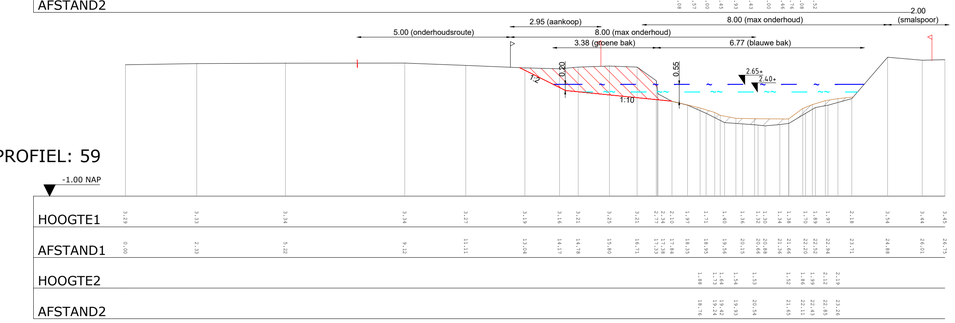

Verklaring

- Max waterpeil
  peilvak 823: +1.60m N.A.P.
  peilvak 727: +2.25m N.A.P.
  peilvak 603: +2.65m N.A.P.
- Min waterpeil
  peilvak 823: +1.40m N.A.P.
  peilvak 727: +2.00m N.A.P.
  peilvak 603: +2.40m N.A.P.
- Bestaande kadastrale grens
- Ingemeten bos
- Ingemeten bomen en struiken
- Overhoogte (0.10m)
- Ingemeten grasbetontegels
- Ingemeten puinverharding
- Ingemeten straatwerk
- Ingemeten slib
- Legger (b.h. 0.44+, b.b. 3.45)
- Ingemeten profiel lijn
- Nieuwe kadastrale grens (bij aankoop)
- Ontwerplijn
- Verwijderen slib
- Ontgraven
- Aanvullen
- Opnemen raster
- Herplaatsen raster

Maten in meters
Materiaalmaten in millimeters
Hoogtematen t.o.v. N.A.P.

Versie	Tekenaar	Gezien	Datum	Omschrijving
DO3			03-10-2025	Definitief Ontwerp 3
DO2			03-09-2025	Definitief Ontwerp 2
DO1			04-07-2025	Definitief Ontwerp 1

Project: Nieuwe Wetering Bovenloop

Onderdeel: Profielen 52 t/m 59
Blad 7 van 7

Opdrachtgever: Waterschap Drents Overijsselse Delta

Status: Definitief Ontwerp

Eelerwoude

Projectnummer 201460	Formaat A1
Schaal 1:100	Inventarisatiedatum
Tekeningnummer 11	Bijlagenummer
Getekend	Datum aanmaken 15-05-2025

Filenaam: