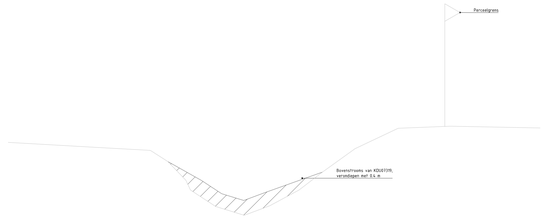

Dwarsprofiel DP-04

Afstand	0.000°		4.873°		6.018°		6.681°		8.073°		8.723°		8.881°		9.964°		9.997°		11.127°		12.425°		15.177°
Nieuwe hoogte maaiveld - vaste bodem	20.762°		20.762°		19.602°		19.492°		19.431°		18.497°		18.806°		19.102°		19.102°		20.202°		20.762°		20.762°
Bestaand hoogte maaiveld - vaste bodem	20.762°		20.762°		19.602°		19.492°		19.431°		18.497°		18.806°		19.102°		19.102°		20.202°		20.762°		20.762°

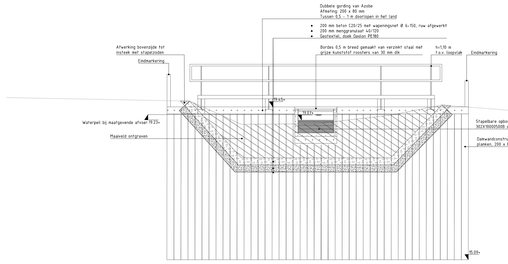

Dwarsprofiel DP-17 natuurlijke stuw

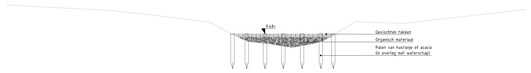

Afstand	0.000°		1.07°		1.792°		6.896°		7.473°		8.142°		8.757°		9.067°		11.576°		14.025°
Nieuwe hoogte maaiveld - vaste bodem	9.174°		10.136°		9.89°		9.256°		9.190°		9.086°		9.194°		9.376°		9.826°		9.176°
Bestaand hoogte maaiveld - vaste bodem	9.174°		10.136°		9.89°		9.256°		9.190°		9.086°		9.194°		9.376°		9.826°		9.176°

Dwarsprofiel DP-05

Afstand	0.000°		4.872°		5.747°		6.703°		7.298°		8.015°		8.631°		9.132°		10.664°		11.147°		12.575°
Nieuwe hoogte maaiveld - vaste bodem	19.964°		19.924°		19.924°		19.917°		19.627°		19.378°		19.437°		19.642°		19.898°		19.796°		20.076°
Bestaand hoogte maaiveld - vaste bodem	19.964°		19.924°		19.924°		19.917°		19.627°		19.378°		19.437°		19.642°		19.898°		19.796°		20.076°

Dwarsprofiel DP-08

Afstand	0.000		4.443°		5.586°		6.827°		7.967°		8.567°		8.597°		8.625°		9.833°		10.908°		11.127°		12.093°		15.177°
Nieuwe hoogte maaiveld - vaste bodem	19.407°		19.377°		19.167°		19.067°		19.042°		19.042°		19.042°		19.042°		19.042°		19.108°		19.108°		19.108°		19.108°
Bestaand hoogte maaiveld - vaste bodem	19.407°		19.377°		19.167°		19.067°		19.042°		19.042°		19.042°		19.042°		19.042°		19.108°		19.108°		19.108°		19.108°

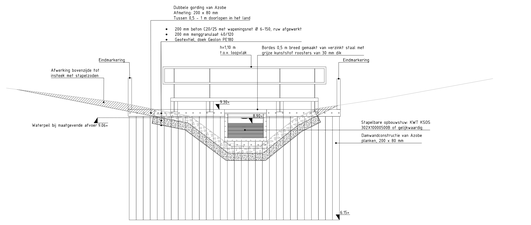

Dwarsprofiel DP-18 stuw 4

Afstand	0.000°		1.079°		5.316°		6.896°		6.937°		7.237°		8.276°		8.876°		10.870°		13.878°
Nieuwe hoogte maaiveld - vaste bodem	9.906°		9.906°		9.506°		9.496°		8.837°		8.847°		9.826°		9.876°		9.876°		9.176°
Bestaand hoogte maaiveld - vaste bodem	9.906°		9.906°		9.506°		9.496°		8.837°		8.847°		9.826°		9.876°		9.876°		9.176°

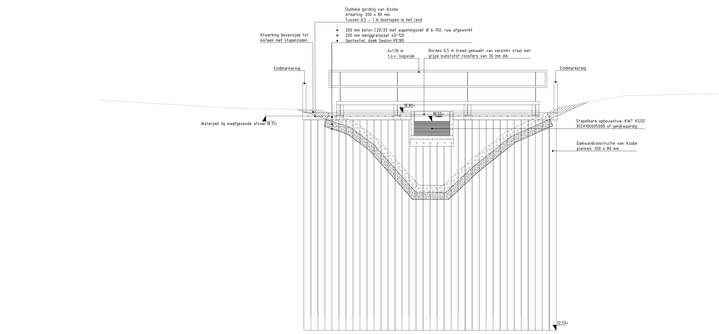

Dwarsprofiel DP-19 stuw 2

Afstand	0.000°		3.147°		6.377°		9.894°		10.017°		10.147°		10.197°		10.247°		11.097°		11.607°		12.777°		13.927°		15.698°		15.847°		15.897°		15.947°
Nieuwe hoogte maaiveld - vaste bodem	11.50°		11.50°		11.50°		11.50°		11.50°		11.50°		11.50°		11.50°		11.50°		11.50°		11.50°		11.50°		11.50°		11.50°		11.50°		11.50°
Bestaand hoogte maaiveld - vaste bodem	11.50°		11.50°		11.50°		11.50°		11.50°		11.50°		11.50°		11.50°		11.50°		11.50°		11.50°		11.50°		11.50°		11.50°		11.50°		11.50°

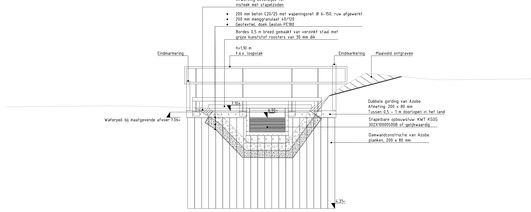

Dwarsprofiel DP-20 stuw 5

Afstand	0.000°		1.194°		5.501°		6.215°		6.977°		7.667°		8.078°		8.223°		10.237°		12.285°		15.226°
Nieuwe hoogte maaiveld - vaste bodem	7.206°		7.206°		7.126°		7.126°		6.886°		6.886°		6.277°		6.277°		7.126°		7.126°		7.126°
Bestaand hoogte maaiveld - vaste bodem	7.206°		7.206°		7.126°		7.126°		6.886°		6.886°		6.277°		6.277°		7.126°		7.126°		7.126°

Dwarsprofiel DP-06

Afstand	0.000°		0.873		1.504°		2.504°		4.037°		6.895°		7.885°		8.031°		8.485°		9.762°		11.176°
Nieuwe hoogte maaiveld - vaste bodem	19.404°		19.404°		19.404°		19.362°		19.295°		19.037°		19.037°		19.037°		19.037°		19.038°		19.038°
Bestaand hoogte maaiveld - vaste bodem	19.404°		19.404°		19.404°		19.362°		19.295°		19.037°		19.037°		19.037°		19.037°		19.038°		19.038°

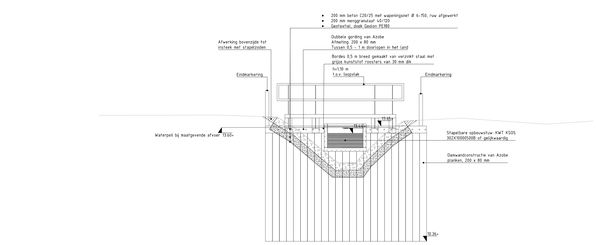

Dwarsprofiel DP-19 stuw 3

Afstand	0.000°		3.000°		5.577°		6.577°		6.597°		6.617°		6.637°		6.657°		7.947°		8.495°		9.197°		10.128°		12.293°		15.190°
Nieuwe hoogte maaiveld - vaste bodem	13.197°		13.197°		13.197°		13.197°		13.197°		13.197°		13.197°		13.197°		13.197°		13.197°		13.197°		13.197°		13.197°		13.197°
Bestaand hoogte maaiveld - vaste bodem	13.197°		13.197°		13.197°		13.197°		13.197°		13.197°		13.197°		13.197°		13.197°		13.197°		13.197°		13.197°		13.197°		13.197°

Verklaring:

- Bestaande situatie Inmeting: 29-02-2024 door GE02D
- Nieuwe situatie
- Geotextiel, doek Geolon PE180
- Stapelzoden
- Aanvullen / verondiepen
- Ontgraven
- Menggranulaat 40/120
- Beton C20/25 met wapeningsnet Ø 6-150, ruw afgewerkt
- Gevlochten tekken
- Organisch materiaal
- 11.86+ Nieuwe hoogte in m t.o.v. N.A.P.

Maten in meters tenzij anders vermeld
Materialen in millimeters
Hoogtematen in meters t.o.v. N.A.P.

C0	21-10-2025	Eerste versie	LV
Nr.	Datum	Wijziging	Tek

Opdrachtgever
Watertschap Brabantse Delta

Projectomschrijving
Beekherstel en hydrologisch systeeemherstel Heiloop te Oisendrecht

Tekeningomschrijving
Definitief ontwerp
Dwarsprofielen

Tekeningnummer
0490949-DP-2-0001

Tekenaar
LV

Schaal
1:50

Projectleider
MK

Formaat
A0 841 x 1470

Stadium
1 IN 1

Status
INTERN

Wijz. nr.
C0

www.anteagroup.nl

anteagroup

F:\0490949\0490949\Tekeningen\Aquadip_Definitieve\Aquadip\0490949-DP-2-0001.dwg