




Situatie te verwijderen verkeersborden Haaksbergweg
Schaal 1 : 200

Legenda

ALGEMEEN

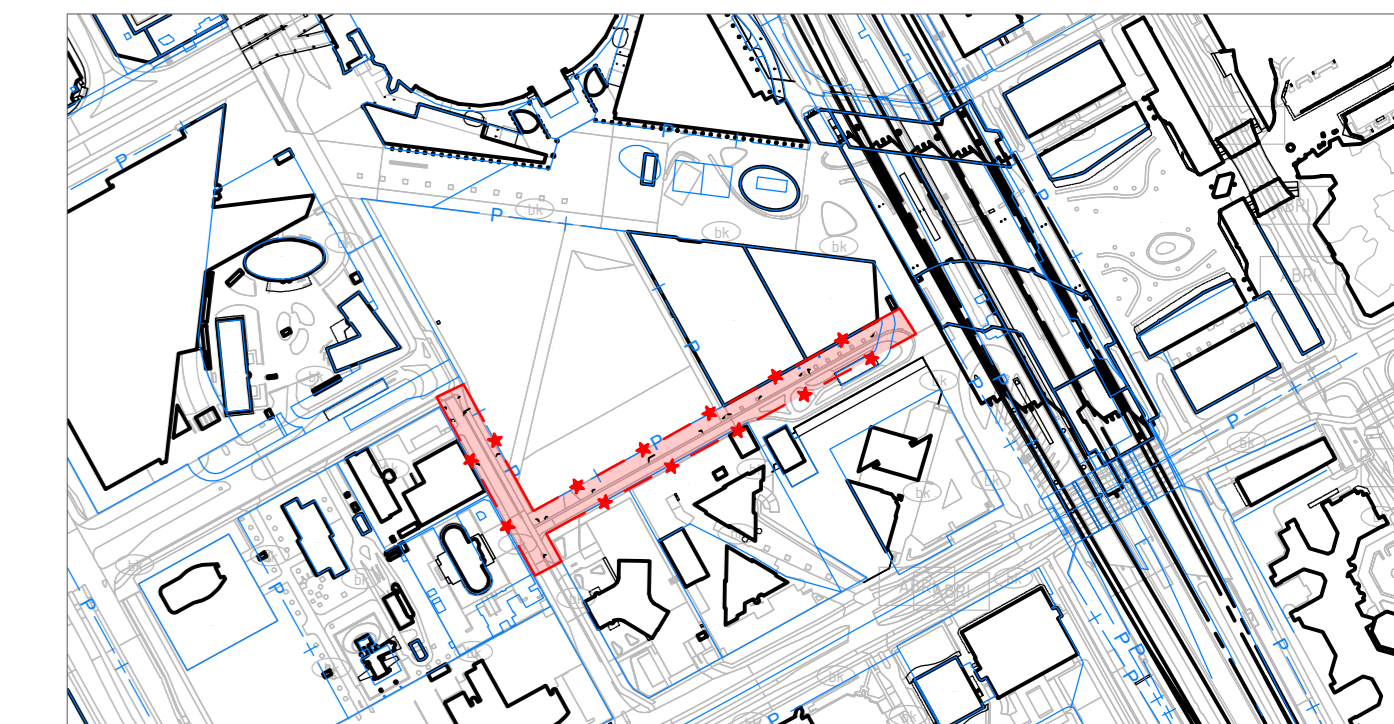
-  Bestaande bebouwing
-  Kadastrale grens
-  Verkeersbord, met RVV-verkeersbordnummer

Referentie bestanden

- B16025-RHD-XX-XX-M2-B-00002_Topografie
- B16025-RHD-XX-XX-M2-B-00003_Kadastraal


Situatie tekening


Schaal 1 : 5000



Opmerkingen

- Maten in meters, tenzij anders vermeld.
- Materiaalmaten in millimeters, tenzij anders vermeld.
- Hoogtematen in meters t.o.v. N.A.P., tenzij anders vermeld.
- Diameteren in millimeters, tenzij anders vermeld.
- Coördinaten in meters t.o.v. Rijksdriehoekstelsel.
- Hoeken in graden (GSD°).
- Ligging kabels en leidingen indicatief weergegeven, exacte ligging bepalen d.m.v. het graven van proefstauwen.

Schaal 1:200


ZG	Eerste uitgever	M2	R1	AK02	25-08-2025
U1	Tekst aanpakwijze	gewand	groen	witroos	blauw
opdrachtgever Gemeente Amsterdam					
project K&L Haaksbergweg & De Corridor ArenAPoort West					
verwachting Te verwijderen verkeersborden Amsterdam Zuidoost Situatie					
 Haskoning HaskoningDHV Nederland B.V.					
documentatie Concept / Definitief					
formaat A0	schaal 1:200	fase Definitief ontwerp	bladnr 1	van 2	documentnummer B16025-RHD-ZZ-XX-DG-C-0011