


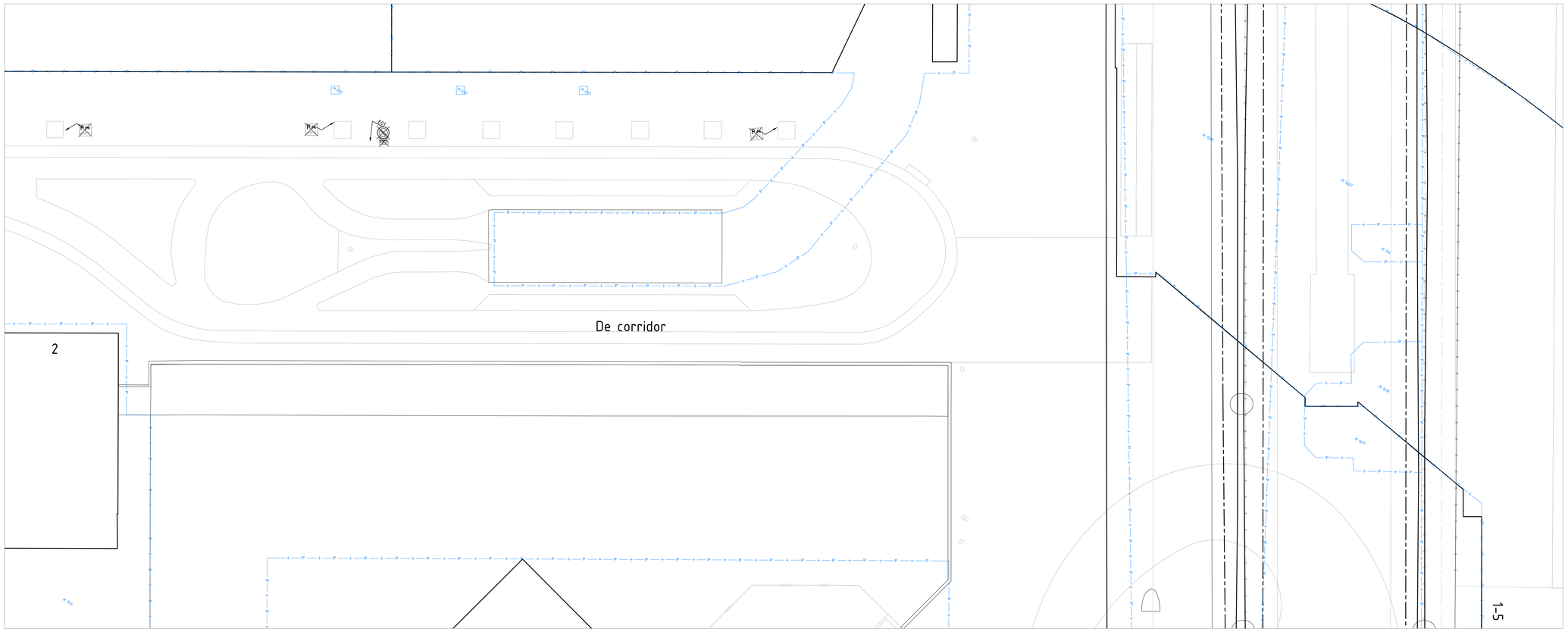


## Situatie te verwijderen verkeersborden De Corridor

Schaal 1 : 200

## Legenda

ALGEMEEN

- Bestaande bebouwing
- Kadastrale grens
- BORGNUMMER — Verkeersbord, met RVV-verkeersbordnummer

## Referentie bestanden

BI6025-RHD-XX-XX-M2-B-00002_Topografie
BI6025-RHD-XX-XX-M2-B-00003_Kadastraal

## Situatie tekening

Schaal 1 : 5000

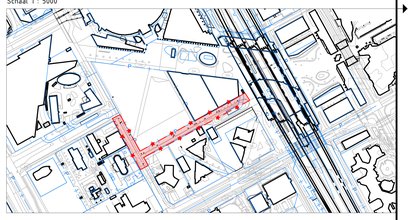

## Opmerkingen

- Maten in meters, tenzij anders vermeld;
- Materiaalmaten in millimeters, tenzij anders vermeld;
- Hoogtematen in meters t.o.v. N.A.P., tenzij anders vermeld;
- Diameters in millimeters, tenzij anders vermeld;
- Coördinaten in meters t.o.v. Rijksdriehoeksstelsel;
- Hoeken in graden (360°);
- Ligging kabels en leidingen indicatief weergegeven, exacte ligging bepalen d.m.v. het graven van proefsleuven.

Schaal 1:200
0 2 4 6 8m

| revisie | omschrijving | getekend | gecontr. | akkoord | datum |
|---|---|---|---|---|---|
| 2.0 | | | | | |
| 0.1 | Eerste uitgave | H.Z | R.F | AKKO | 25-08-2025 |

opdrachtgever
Gemeente Amsterdam

project
K&L Haaksbergweg & De Corridor
ArenAPoort - West

omschrijving
Te verwijderen verkeersborden
Amsterdam Zuidoodt
Situatie

HaskoningDHV Nederland B.V.

documentfase
Concept / Definitief

| formaat | schaal | fase | bladnr. | van |
|---|---|---|---|---|
| A0 | 1:200 | Definitief ontwerp | 1 | 2 |

projectnummer / tekeningnummer
BI6025-RHD-ZZ-XX-DG-C-0010

© Copyright HaskoningDHV Nederland B.V.