

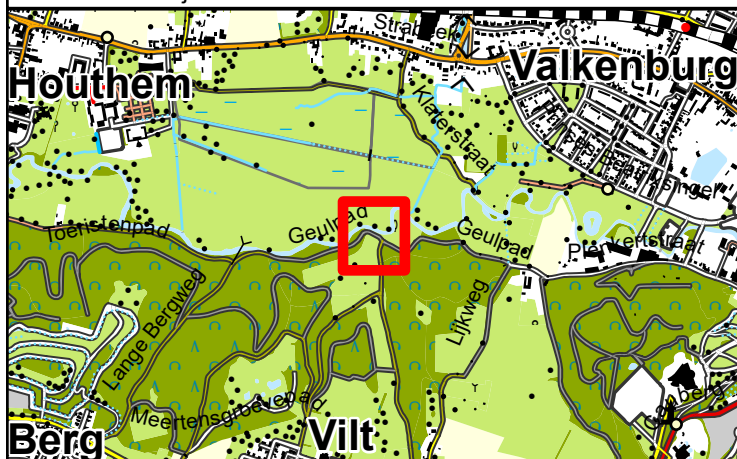
Kadastrale situatie t.b.v. verkoop
Grondruil Waterschap Limburg & Stichting het Limburgs Landschap

Perceelsaanduiding: BER01A3093
Oppervlakte: 403 m²

Get.: 01-08-2024	 waterschap limburg <small>met de omgeving, voor de omgeving</small>
Gew.: 07-02-2025	
Schaal: 1:1.000	
Tek.nr.: WL-240803	Pagina 1 van 18
Formaat: A4	Postbus 2207 Tel.: 088-8890100 6040 CC Roermond E.: info@waterschaplimburg.nl
© Topografie ESRI-Nederland / Dienst Kadaster	



Overzichtskaartje



Kadastrale situatie t.b.v. verkoop
Grondruil Waterschap Limburg &
Stichting het Limburgs Landschap

Perceelsaanduiding: BER01A3093
Oppervlakte: 403 m²

Get.: 01-08-2024

Gew.: 07-02-2025

Schaal: 1:1.000

Tek.nr.: WL-240803

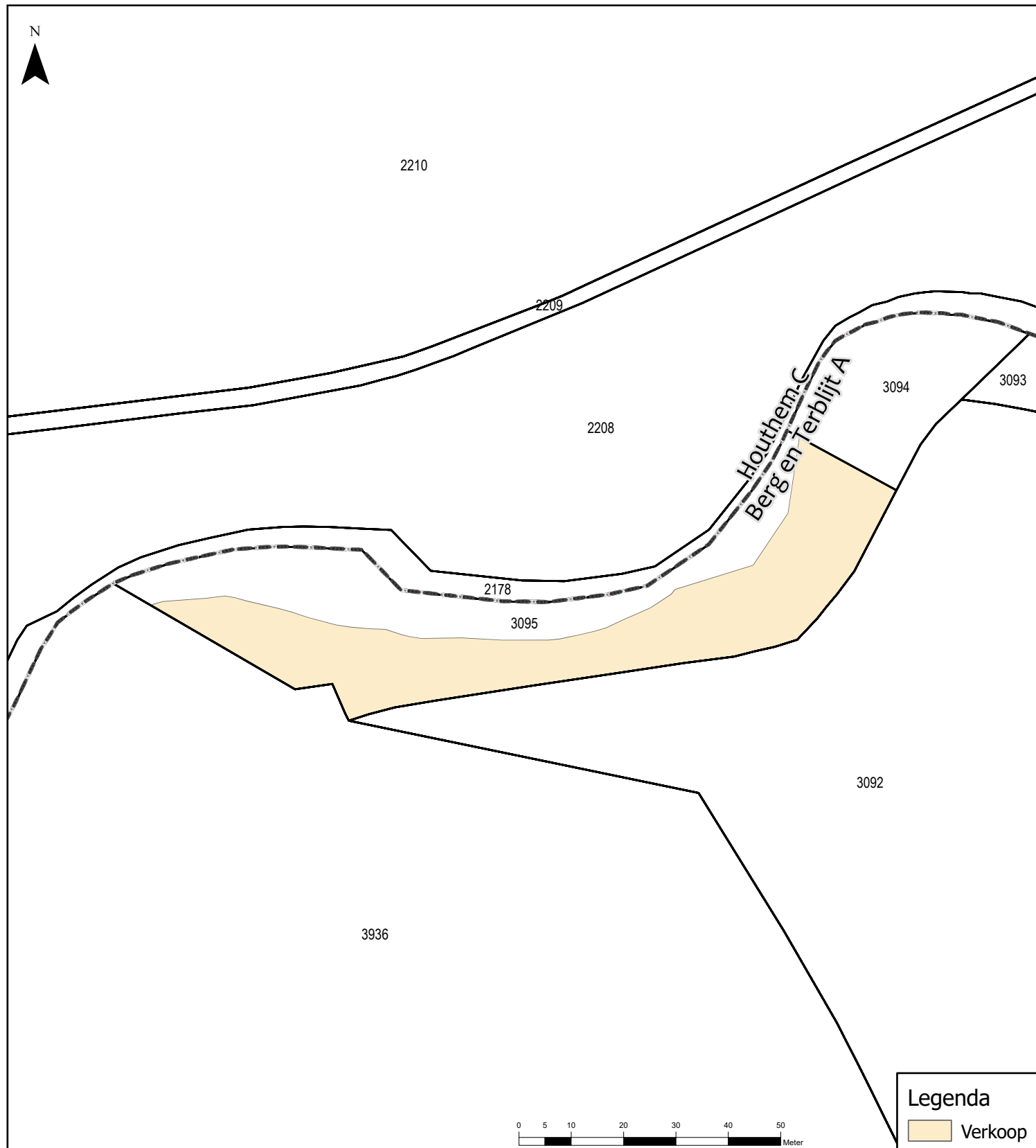
Formaat: A4

© Topografie ESRI-Nederland / Dienst Kadaster

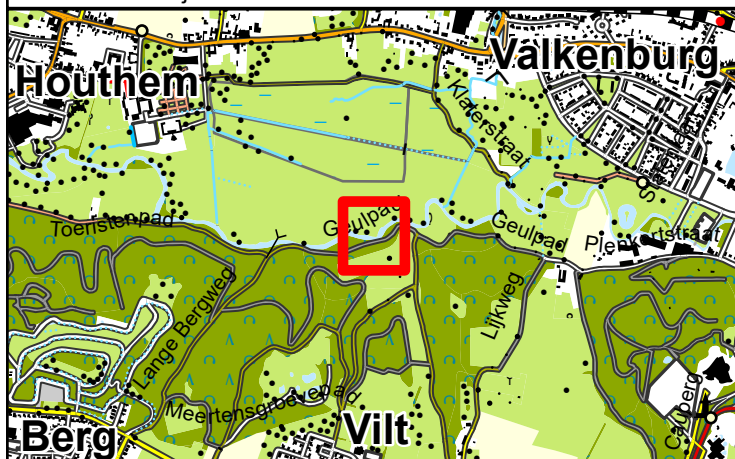


Pagina 1 van 18

Postbus 2207 Tel.: 088-8890100
6040 CC Roermond E.: info@waterschaplimburg.nl



Overzichtskaartje



**Kadastrale situatie t.b.v. verkoop
Grondruil Waterschap Limburg &
Stichting het Limburgs Landschap**

**Perceelsaanduiding: BER01A3095
Oppervlakte: 1909 m²**

Get.: 01-08-2024

Gew.: 07-02-2025

Schaal: 1:1.000

Tek.nr.: WL-240803

Formaat: A4



Pagina 2 van 18

Postbus 2207 Tel.: 088-8890100
6040 CC Roermond E.: info@waterschaplimburg.nl

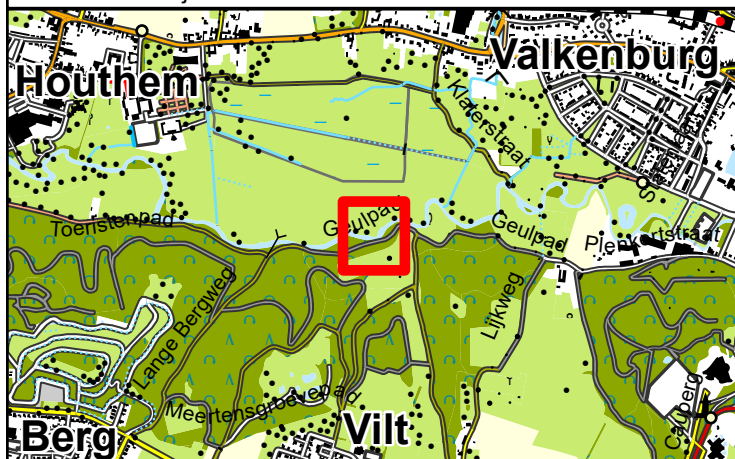
© Topografie ESRI-Nederland / Dienst Kadaster



Legenda

Verkoop

Overzichtskaartje



Kadastrale situatie t.b.v. verkoop
Grondruil Waterschap Limburg & Stichting het Limburgs Landschap

Perceelsaanduiding: BER01A3095
Oppervlakte: 1909 m²

Get.: 01-08-2024

Gew.: 07-02-2025

Schaal: 1:1.000

Tek.nr.: WL-240803

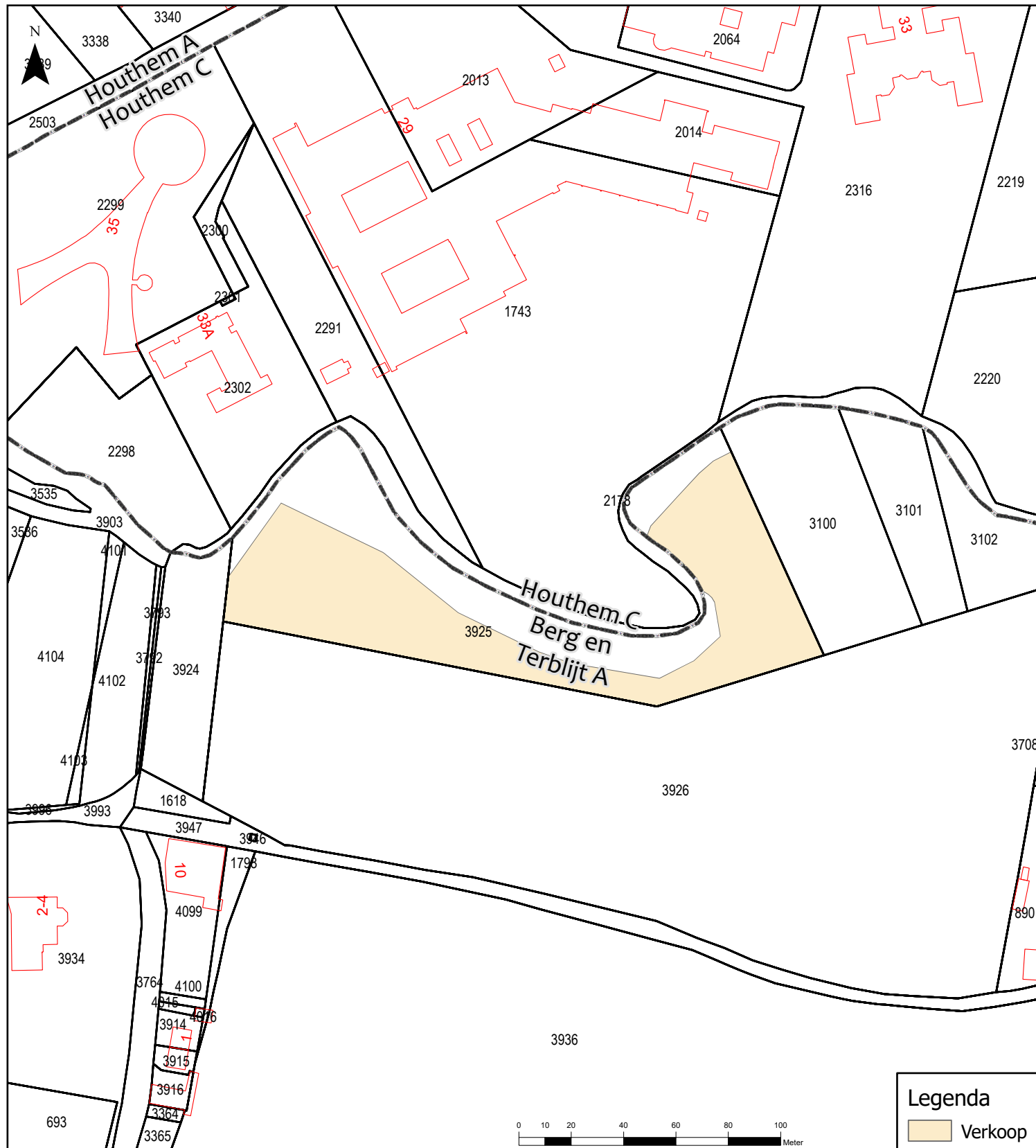
Formaat: A4

 **waterschap
 limburg**
met de omgeving, voor de omgeving

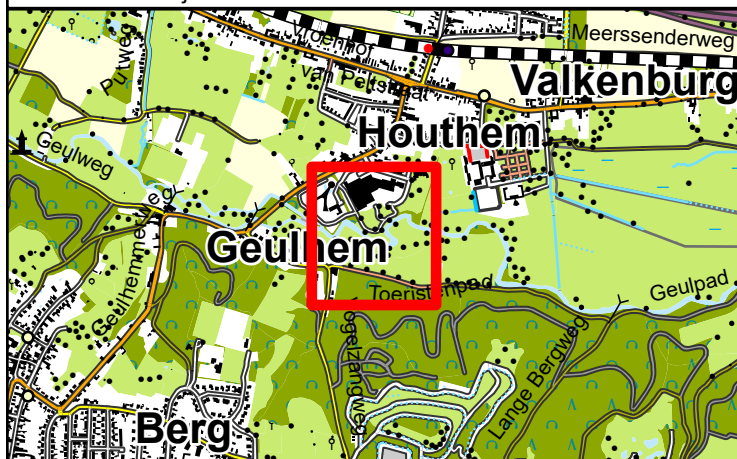
Pagina 2 van 18

Postbus 2207 Tel.: 088-8890100
6040 CC Roermond E.: info@waterschaplimburg.nl

© Topografie ESRI-Nederland / Dienst Kadaster



Overzichtskaartje



**Kadastrale situatie t.b.v. verkoop
Grondruil Waterschap Limburg &
Stichting het Limburgs Landschap**

**Perceelsaanduiding: BER01A3925
Oppervlakte: 7392 m²**

Get.: 01-08-2024

Gew.: 07-02-2025

Schaal: 1:2.000

Tek.nr.: WL-240803

Formaat: A4

© Topografie ESRI-Nederland / Dienst Kadaster

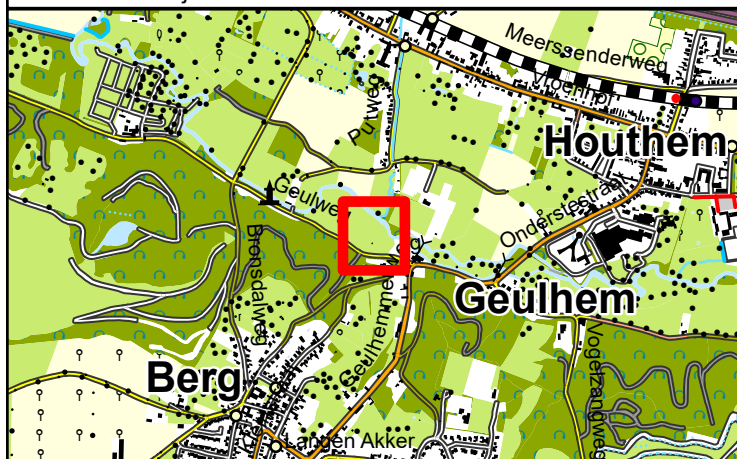


Postbus 2207 Tel.: 088-8890100
6040 CC Roermond E.: info@waterschaplimburg.nl

Pagina 3 van 18



Overzichtskaartje



**Kadastrale situatie t.b.v. verkoop
Grondruil Waterschap Limburg &
Stichting het Limburgs Landschap**

**Perceelsaanduiding: BER01A3971
Oppervlakte: 3834 m²**

Get.: 01-08-2024

Gew.: 07-02-2025

Schaal: 1:1.000

Tek.nr.: WL-240803

Formaat: A4



Pagina 4 van 18

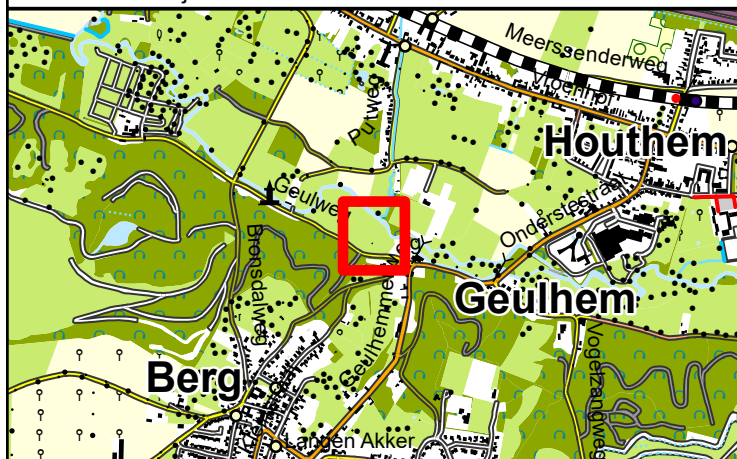
Postbus 2207 Tel.: 088-8890100
6040 CC Roermond E.: info@waterschaplimburg.nl

© Topografie ESRI-Nederland / Dienst Kadaster



Legenda
Verkoop

Overzichtskaartje



**Kadastrale situatie t.b.v. verkoop
Grondruil Waterschap Limburg &
Stichting het Limburgs Landschap**

**Perceelsaanduiding: BER01A3971
Oppervlakte: 3834 m²**

Get.: 01-08-2024

Gew.: 07-02-2025

Schaal: 1:1.000

Tek.nr.: WL-240803

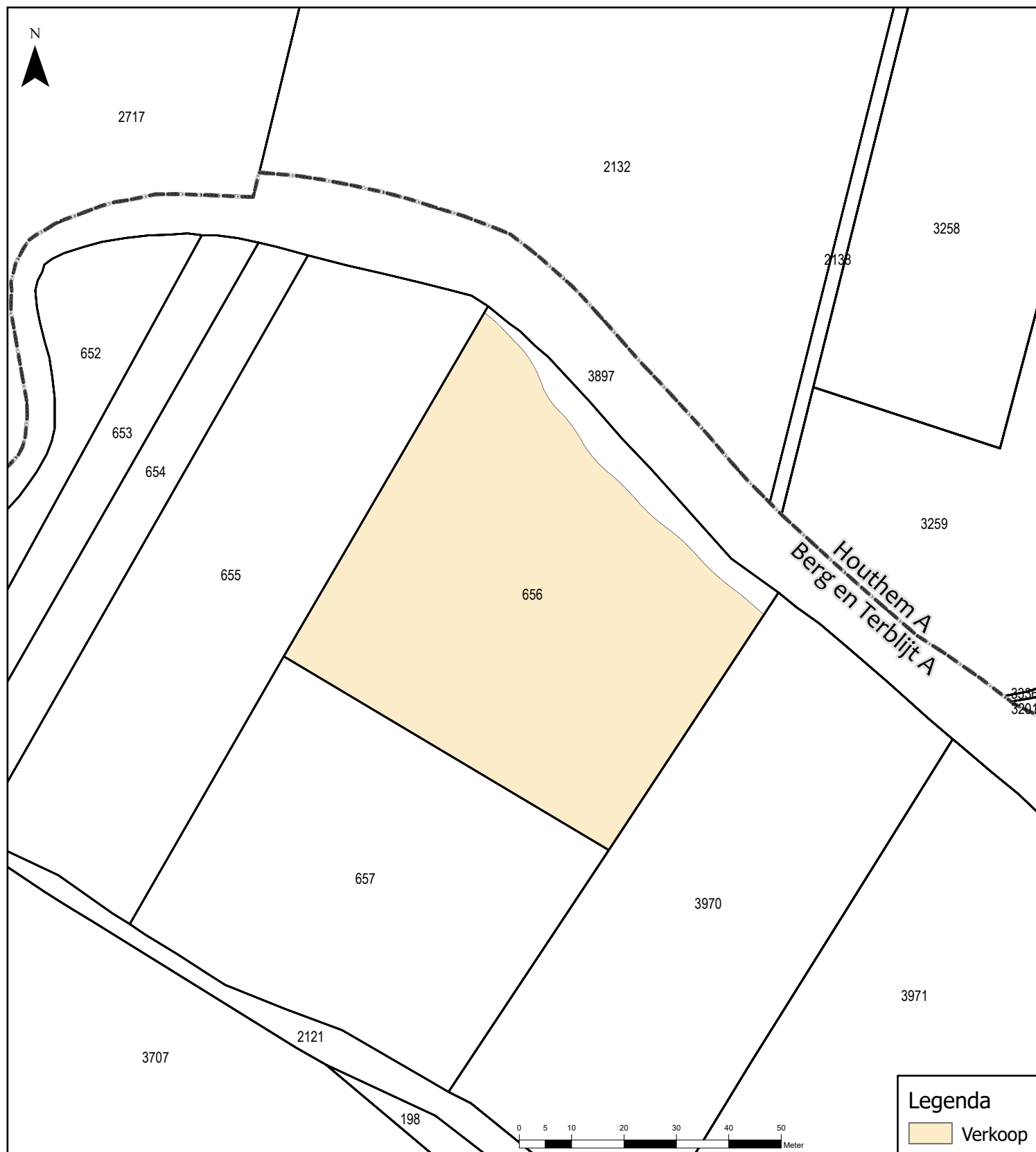
Formaat: A4

© Topografie ESRI-Nederland / Dienst Kadaster

 **waterschap
 limburg**
met de omgeving, voor de omgeving

Pagina 4 van 18

Postbus 2207 Tel.: 088-8890100
6040 CC Roermond E.: info@waterschaplimburg.nl



Legenda

Verkoop



Kadastrale situatie t.b.v. verkoop
Grondruil Waterschap Limburg & Stichting het Limburgs Landschap
Perceelsaanduiding: BER01A656
Oppervlakte: 4668 m²
Get.: 01-08-2024
Gew.: 07-02-2025
Schaal: 1:1.000
Tek.nr.: WL-240803
Formaat: A4

**waterschap
 limburg**
met de omgeving, voor de omgeving

Pagina 5 van 18

Postbus 2207 Tel.: 088-8890100
6040 CC Roermond E.: info@waterschaplimburg.nl

© Topografie ESRI-Nederland / Dienst Kadaster



Overzichtskaartje



**Kadastrale situatie t.b.v. verkoop
Grondruil Waterschap Limburg &
Stichting het Limburgs Landschap**

**Perceelsaanduiding: BER01A656
Oppervlakte: 4668 m²**

Get.: 01-08-2024

Gew.: 07-02-2025

Schaal: 1:1.000

Tek.nr.: WL-240803

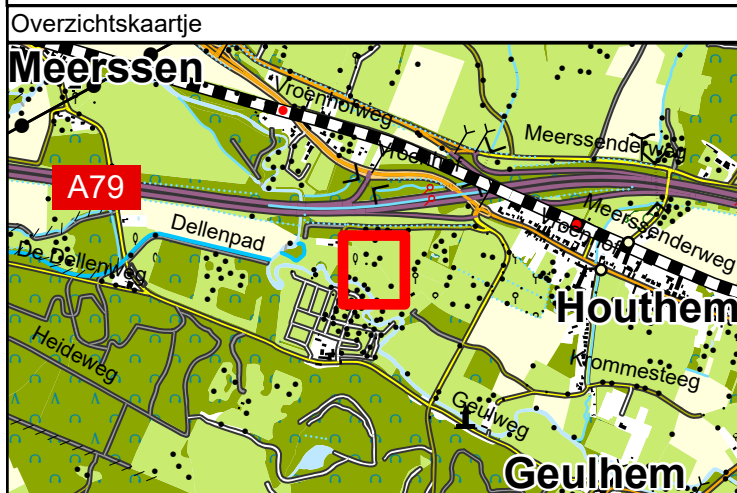
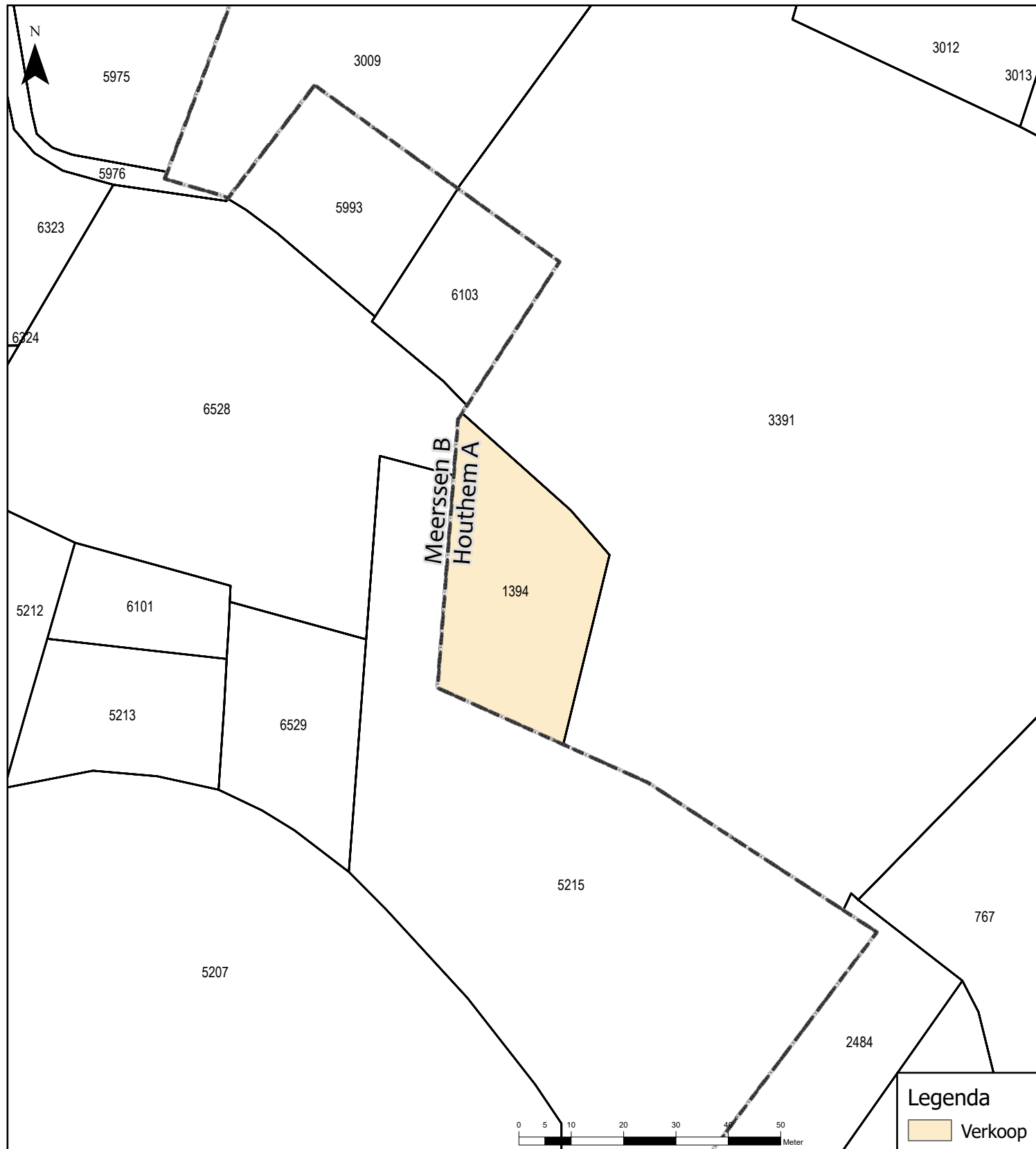
Formaat: A4

© Topografie ESRI-Nederland / Dienst Kadaster

**waterschap
limburg**
met de omgeving, voor de omgeving

Pagina 5 van 18

Postbus 2207 Tel.: 088-8890100
6040 CC Roermond E.: info@waterschaplimburg.nl



**Kadastrale situatie t.b.v. verkoop
Grondruil Waterschap Limburg &
Stichting het Limburgs Landschap**

**Perceelsaanduiding: HHM00A1394
Oppervlakte: 1370 m²**

Get.: 01-08-2024

Gew.: 07-02-2025

Schaal: 1:1.000

Tek.nr.: WL-240803

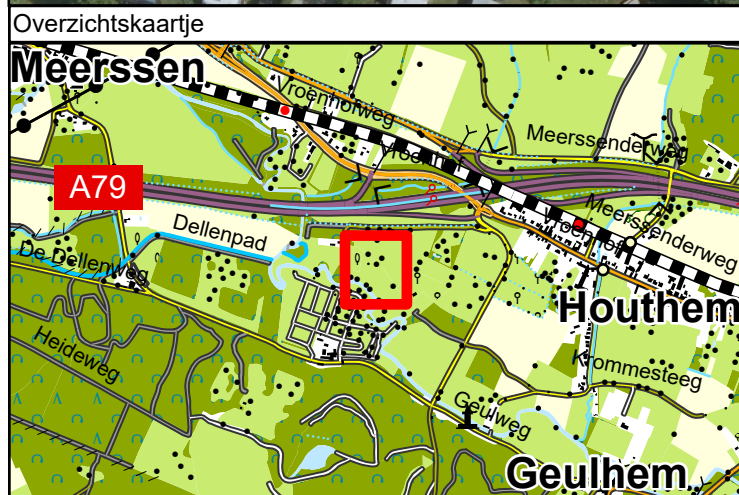
Formaat: A4



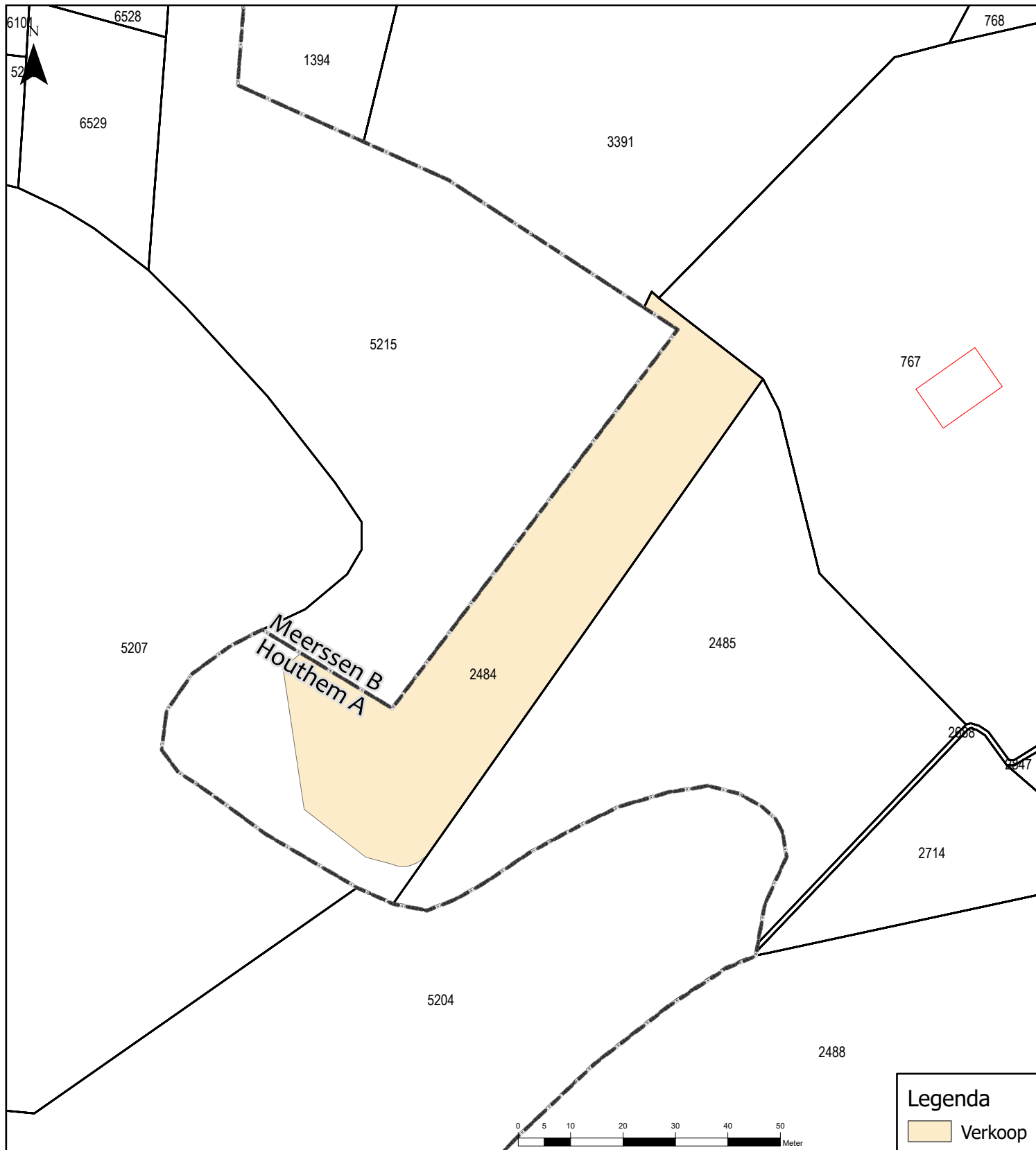
Pagina 6 van 18

Postbus 2207 Tel.: 088-8890100
6040 CC Roermond E.: info@waterschaplimburg.nl

© Topografie ESRI-Nederland / Dienst Kadaster

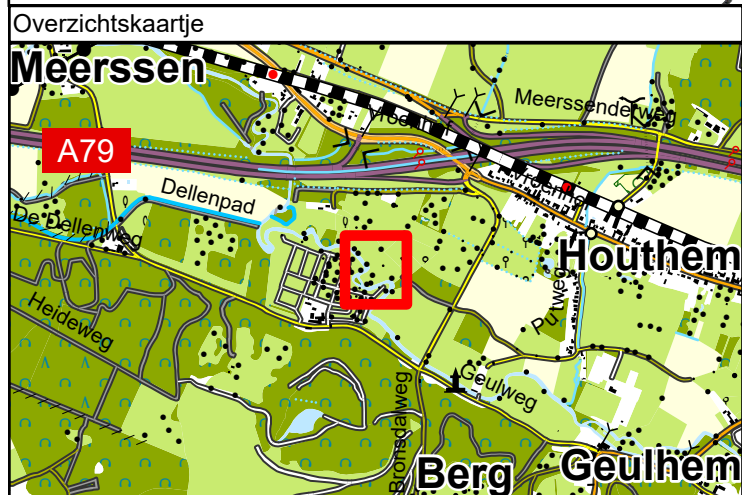


Kadastrale situatie t.b.v. verkoop Grondruil Waterschap Limburg & Stichting het Limburgs Landschap	
Perceelsaanduiding: HHM00A1394 Oppervlakte: 1370 m²	
Get.: 01-08-2024	 waterschap limburg met de omgeving, voor de omgeving
Gew.: 07-02-2025	
Schaal: 1:1.000	
Tek.nr.: WL-240803	Pagina 6 van 18
Formaat: A4	Postbus 2207 Tel.: 088-8890100 6040 CC Roermond E.: info@waterschaplimburg.nl
© Topografie ESRI-Nederland / Dienst Kadaster	



Legenda

Verkoop

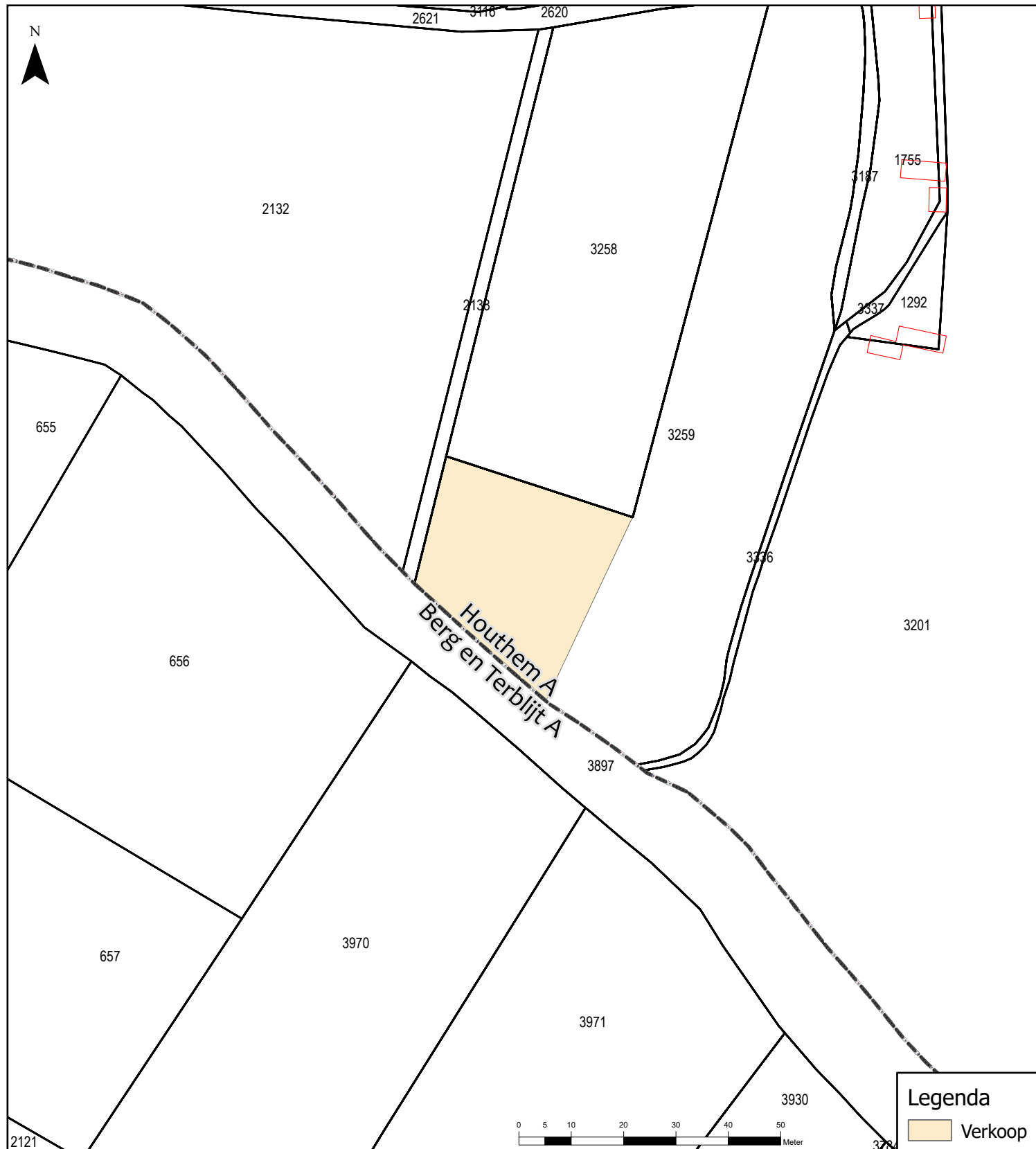


Kadastrale situatie t.b.v. verkoop
Grondruil Waterschap Limburg &
Stichting het Limburgs Landschap

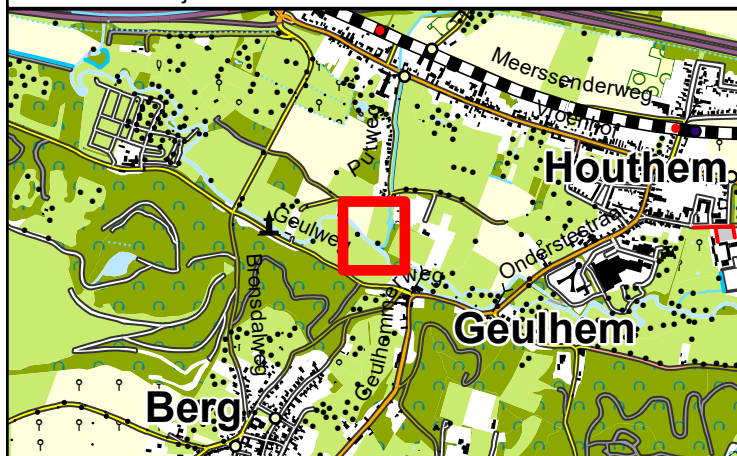
Perceelsaanduiding: HHM00A2484
Oppervlakte: 2776 m²

Get.: 01-08-2024	 <div>waterschap limburg</div> <div>met de omgeving, voor de omgeving</div>
Gew.: 07-02-2025	
Schaal: 1:1.000	
Tek.nr.: WL-240803	Pagina 7 van 18
Formaat: A4	Postbus 2207 Tel.: 088-8890100 6040 CC Roermond E.: info@waterschaplimburg.nl

© Topografie ESRI-Nederland / Dienst Kadaster



Overzichtskaartje



**Kadastrale situatie t.b.v. verkoop
Grondruil Waterschap Limburg &
Stichting het Limburgs Landschap**

**Perceelsaanduiding: HHM00A3259
Oppervlakte: 1101 m²**

Get.: 01-08-2024

Gew.: 07-02-2025

Schaal: 1:1.000

Tek.nr.: WL-240803

Formaat: A4

© Topografie ESRI-Nederland / Dienst Kadaster

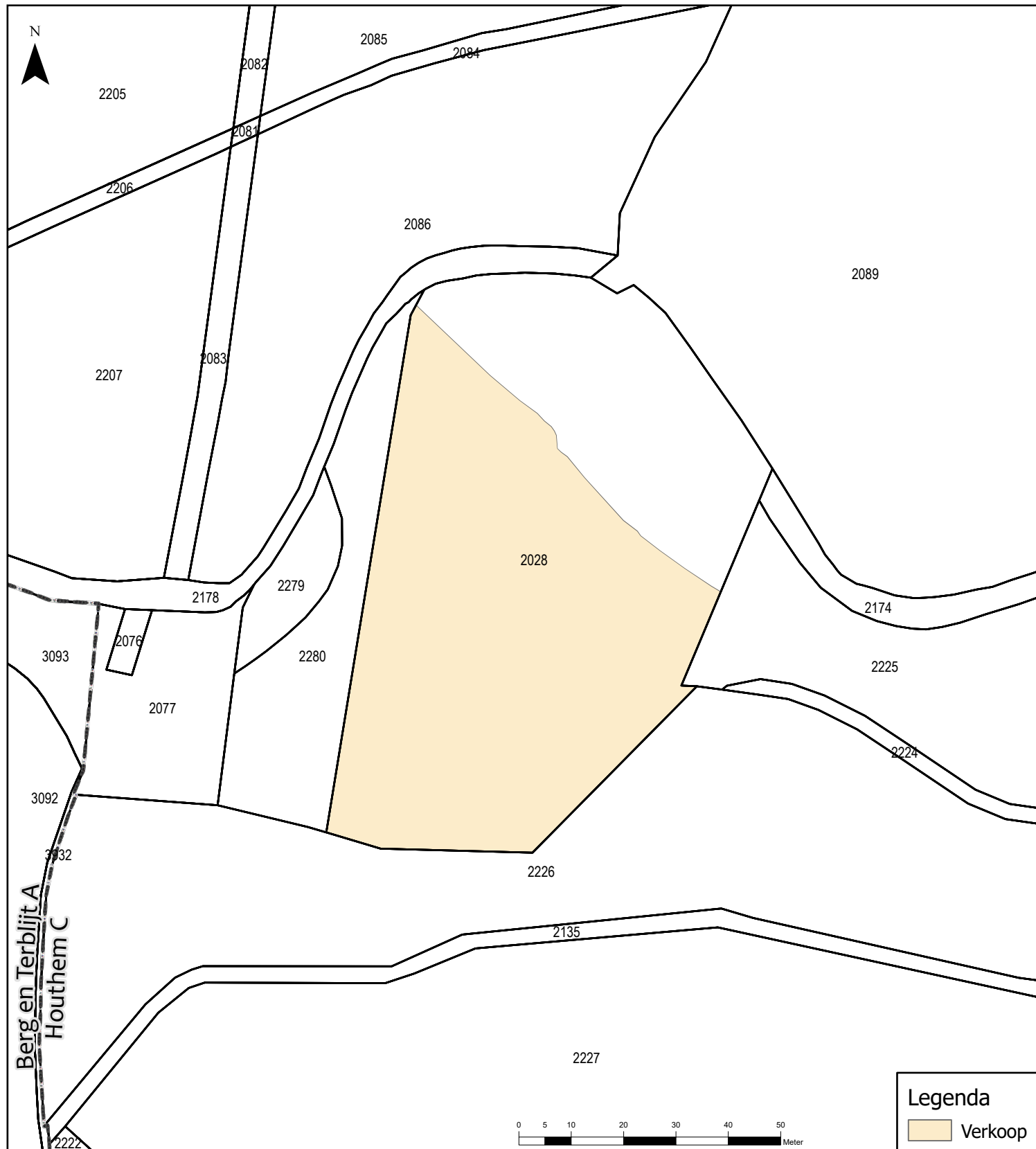
 **waterschap
limburg**
met de omgeving, voor de omgeving

Pagina 8 van 18

Postbus 2207 Tel.: 088-8890100
6040 CC Roermond E.: info@waterschaplimburg.nl

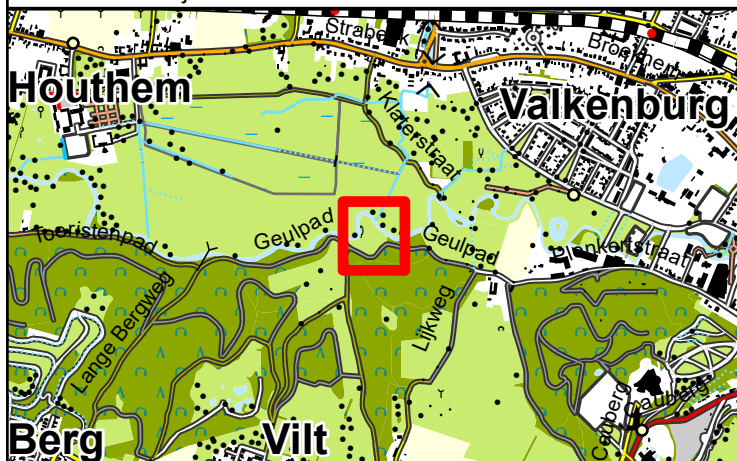


Kadastrale situatie t.b.v. verkoop Grondruil Waterschap Limburg & Stichting het Limburgs Landschap	
Perceelsaanduiding: HHM00A3259 Oppervlakte: 1101 m²	
Get.: 01-08-2024	 waterschap limburg <small>met de omgeving, voor de omgeving</small>
Gew.: 07-02-2025	
Schaal: 1:1.000	
Tek.nr.: WL-240803	Pagina 8 van 18
Formaat: A4	Postbus 2207 Tel.: 088-8890100 6040 CC Roermond E.: info@waterschaplimburg.nl
© Topografie ESRI-Nederland / Dienst Kadaster	



Legenda
Verkoop

Overzichtskaartje



**Kadastrale situatie t.b.v. verkoop
Grondruil Waterschap Limburg &
Stichting het Limburgs Landschap**

**Perceelsaanduiding: HHM00C2028
Oppervlakte: 4640 m²**

Get.: 01-08-2024

Gew.: 07-02-2025

Schaal: 1:1.000

Tek.nr.: WL-240803

Formaat: A4

**waterschap
limburg**
met de omgeving, voor de omgeving

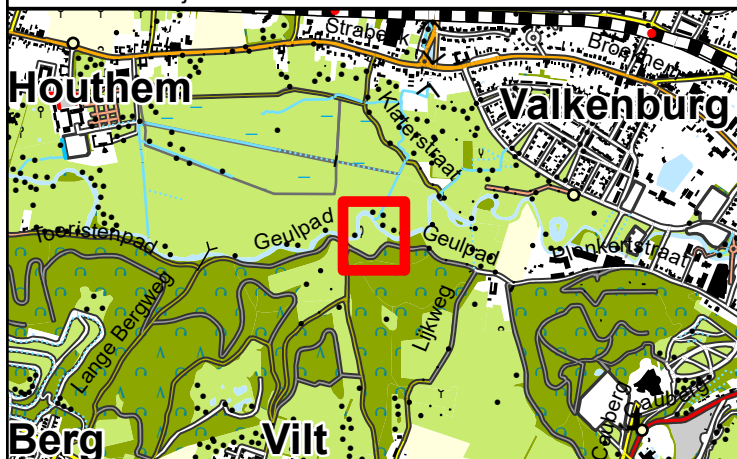
Postbus 2207 Tel.: 088-8890100
6040 CC Roermond E.: info@waterschaplimburg.nl

Pagina 9 van 18

© Topografie ESRI-Nederland / Dienst Kadaster



Overzichtskaartje



**Kadastrale situatie t.b.v. verkoop
Grondruil Waterschap Limburg &
Stichting het Limburgs Landschap**

**Perceelsaanduiding: HHM00C2028
Oppervlakte: 4640 m²**

Get.: 01-08-2024

Gew.: 07-02-2025

Schaal: 1:1.000

Tek.nr.: WL-240803

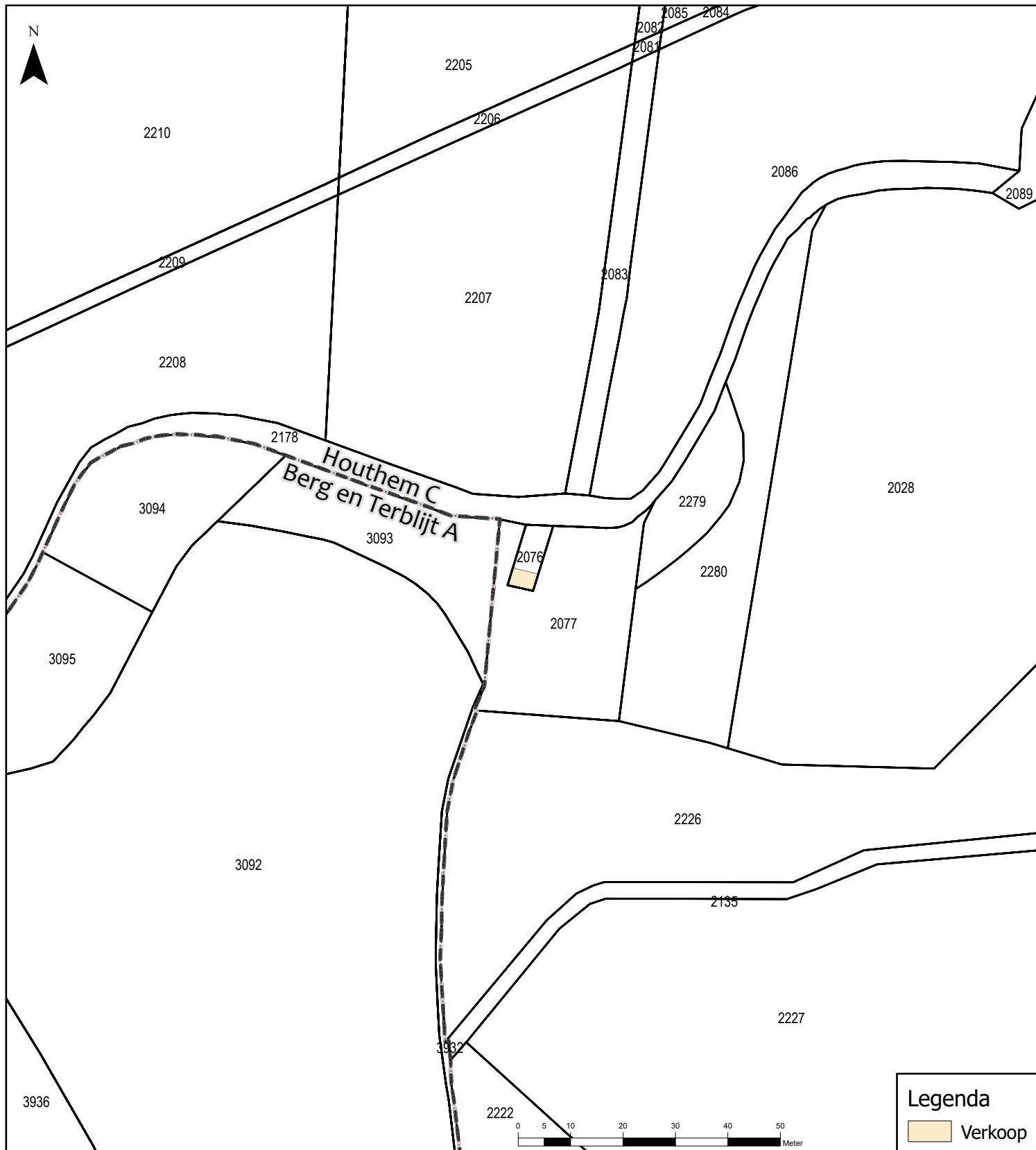
Formaat: A4



Pagina 9 van 18

Postbus 2207 Tel.: 088-8890100
6040 CC Roermond E.: info@waterschaplimburg.nl

© Topografie ESRI-Nederland / Dienst Kadaster



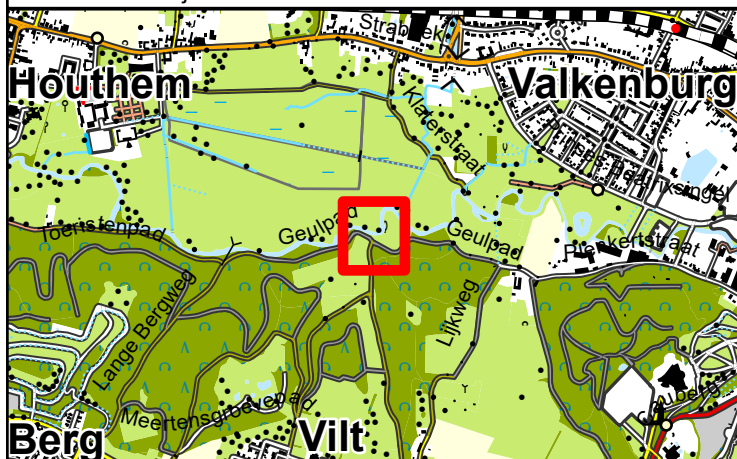
Legenda
Verkoop



Kadastrale situatie t.b.v. verkoop Grondruil Waterschap Limburg & Stichting het Limburgs Landschap	
Perceelsaanduiding: HHM00C2076 Oppervlakte: 17 m²	
Get.: 01-08-2024	 waterschap limburg <small>met de omgeving, voor de omgeving</small>
Gew.: 07-02-2025	
Schaal: 1:1.000	Pagina 10 van 18
Tek.nr.: WL-240803	Postbus 2207 Tel.: 088-8890100 6040 CC Roermond E.: info@waterschaplimburg.nl
Formaat: A4	© Topografie ESRI-Nederland / Dienst Kadaster



Overzichtskaartje



Kadastrale situatie t.b.v. verkoop
Grondruil Waterschap Limburg &
Stichting het Limburgs Landschap

Perceelsaanduiding: HHM00C2076
Oppervlakte: 17 m²

Get.: 01-08-2024

Gew.: 07-02-2025

Schaal: 1:1.000

Tek.nr.: WL-240803

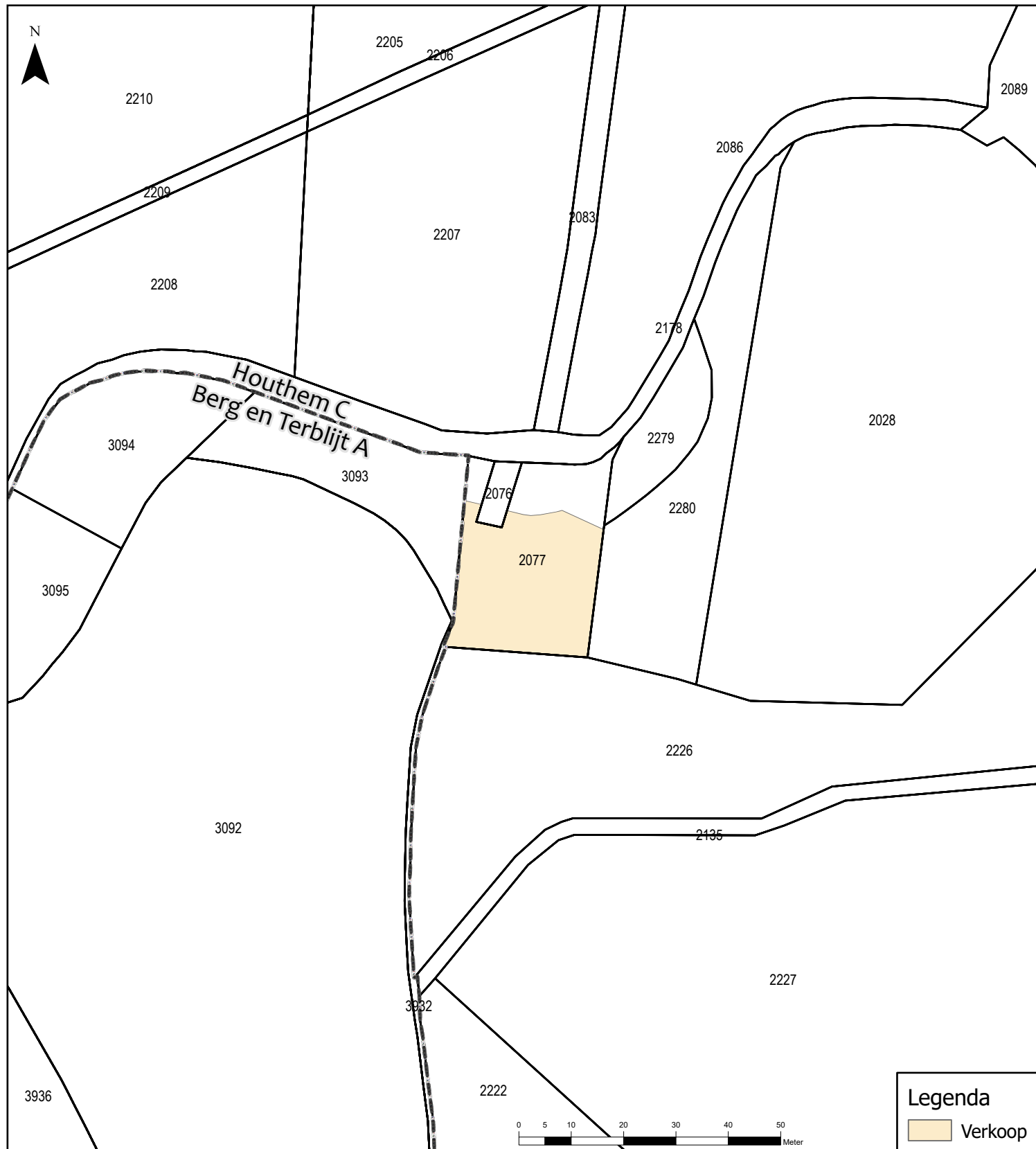
Formaat: A4




Pagina 10 van 18

Postbus 2207 Tel.: 088-8890100
6040 CC Roermond E.: info@waterschaplimburg.nl

© Topografie ESRI-Nederland / Dienst Kadaster



Legenda

 Verkoop



Kadastrale situatie t.b.v. verkoop
Grondruil Waterschap Limburg & Stichting het Limburgs Landschap

Perceelsaanduiding: HHM00C2077
Oppervlakte: 700 m²

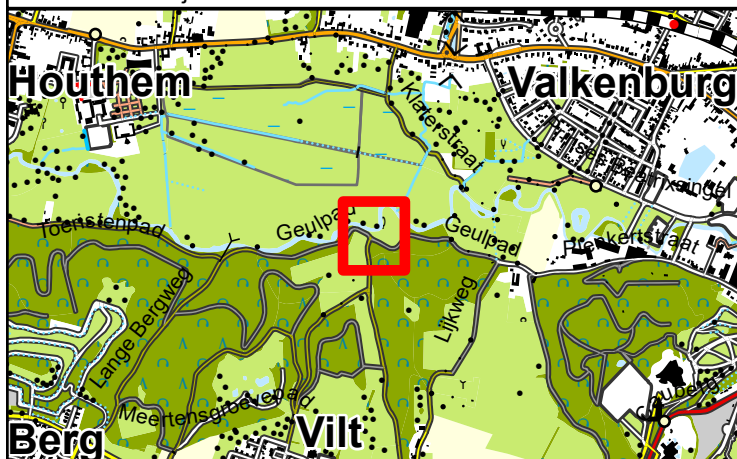
Get.: 01-08-2024	 waterschap limburg <small>met de omgeving, voor de omgeving</small>
Gew.: 07-02-2025	
Schaal: 1:1.000	
Tek.nr.: WL-240803	Pagina 11 van 18
Formaat: A4	Postbus 2207 Tel.: 088-8890100 6040 CC Roermond E.: info@waterschaplimburg.nl
© Topografie ESRI-Nederland / Dienst Kadaster	



Legenda

Verkoop

Overzichtskaartje



Kadastrale situatie t.b.v. verkoop
Grondruil Waterschap Limburg &
Stichting het Limburgs Landschap

Perceelsaanduiding: HHM00C2077
Oppervlakte: 700 m²

Get.: 01-08-2024

Gew.: 07-02-2025

Schaal: 1:1.000

Tek.nr.: WL-240803

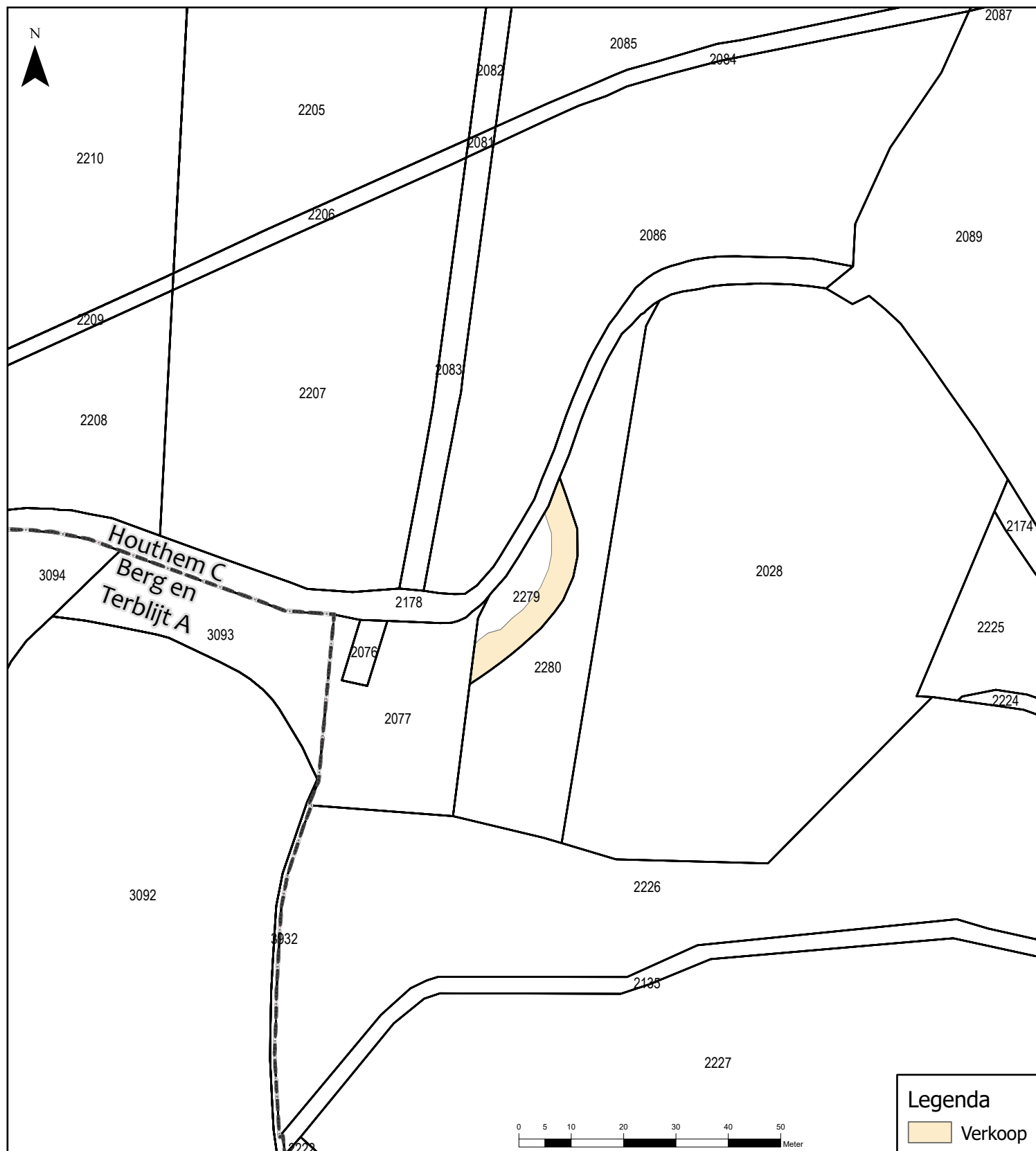
Formaat: A4

 waterschap
limburg
met de omgeving, voor de omgeving

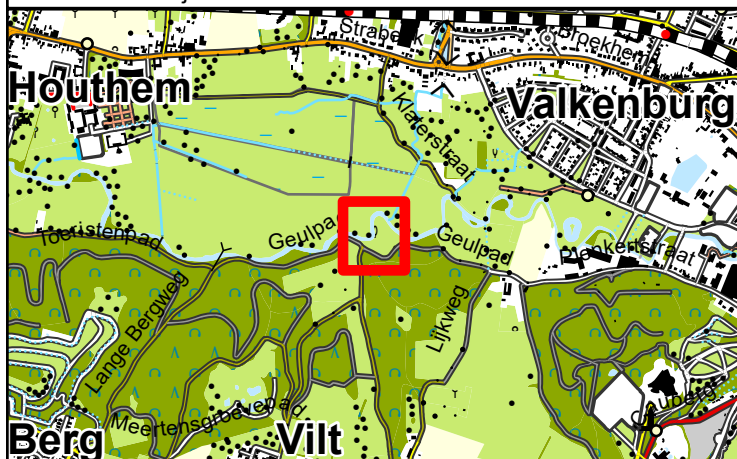
Pagina 11 van 18

Postbus 2207 Tel.: 088-8890100
6040 CC Roermond E.: info@waterschaplimburg.nl

© Topografie ESRI-Nederland / Dienst Kadaster



Overzichtskaartje



Kadastrale situatie t.b.v. verkoop Grondruil Waterschap Limburg & Stichting het Limburgs Landschap

Perceelsaanduiding: HHM00C2279
Oppervlakte: 207 m²

Get.: 01-08-2024

Gew.: 07-02-2025

Schaal: 1:1.000

Tek.nr.: WL-240803

Formaat: A4



Postbus 2207 Tel.: 088-8890100
6040 CC Roermond E.: info@waterschaplimburg.nl

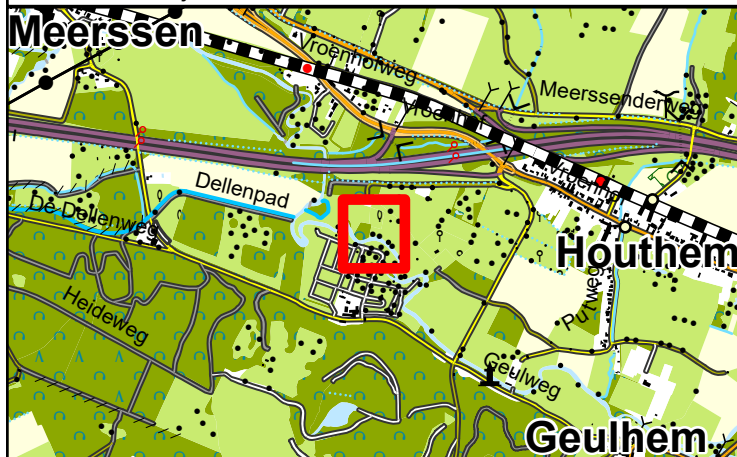
Pagina 12 van 18

© Topografie ESRI-Nederland / Dienst Kadaster



Legenda
Verkoop

Overzichtskaartje



**Kadastrale situatie t.b.v. verkoop
Grondruil Waterschap Limburg &
Stichting het Limburgs Landschap**

**Perceelsaanduiding: MSN01B5213
Oppervlakte: 466 m²**

Get.: 01-08-2024

Gew.: 07-02-2025

Schaal: 1:1.000

Tek.nr.: WL-240803

Formaat: A4

 **waterschap
 limburg**
met de omgeving, voor de omgeving

Pagina 13 van 18

Postbus 2207 Tel.: 088-8890100
6040 CC Roermond E.: info@waterschaplimburg.nl

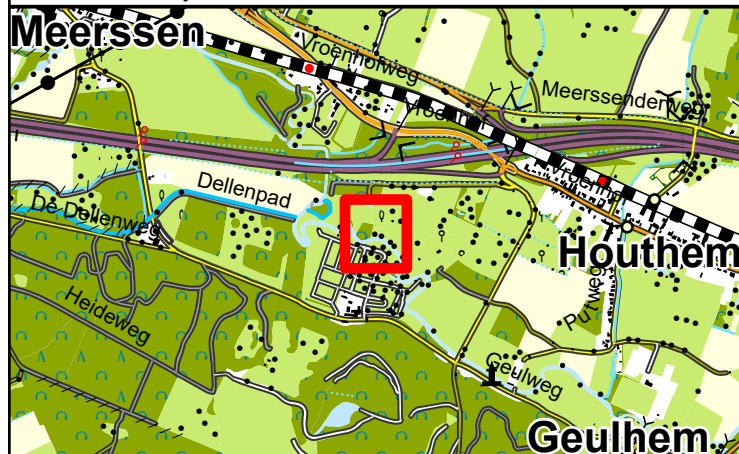
© Topografie ESRI-Nederland / Dienst Kadaster



Legenda

 Verkoop

Overzichtskaartje



**Kadastrale situatie t.b.v. verkoop
Grondruil Waterschap Limburg &
Stichting het Limburgs Landschap**

**Perceelsaanduiding: MSN01B5213
Oppervlakte: 466 m²**

Get.: 01-08-2024

Gew.: 07-02-2025

Schaal: 1:1.000

Tek.nr.: WL-240803

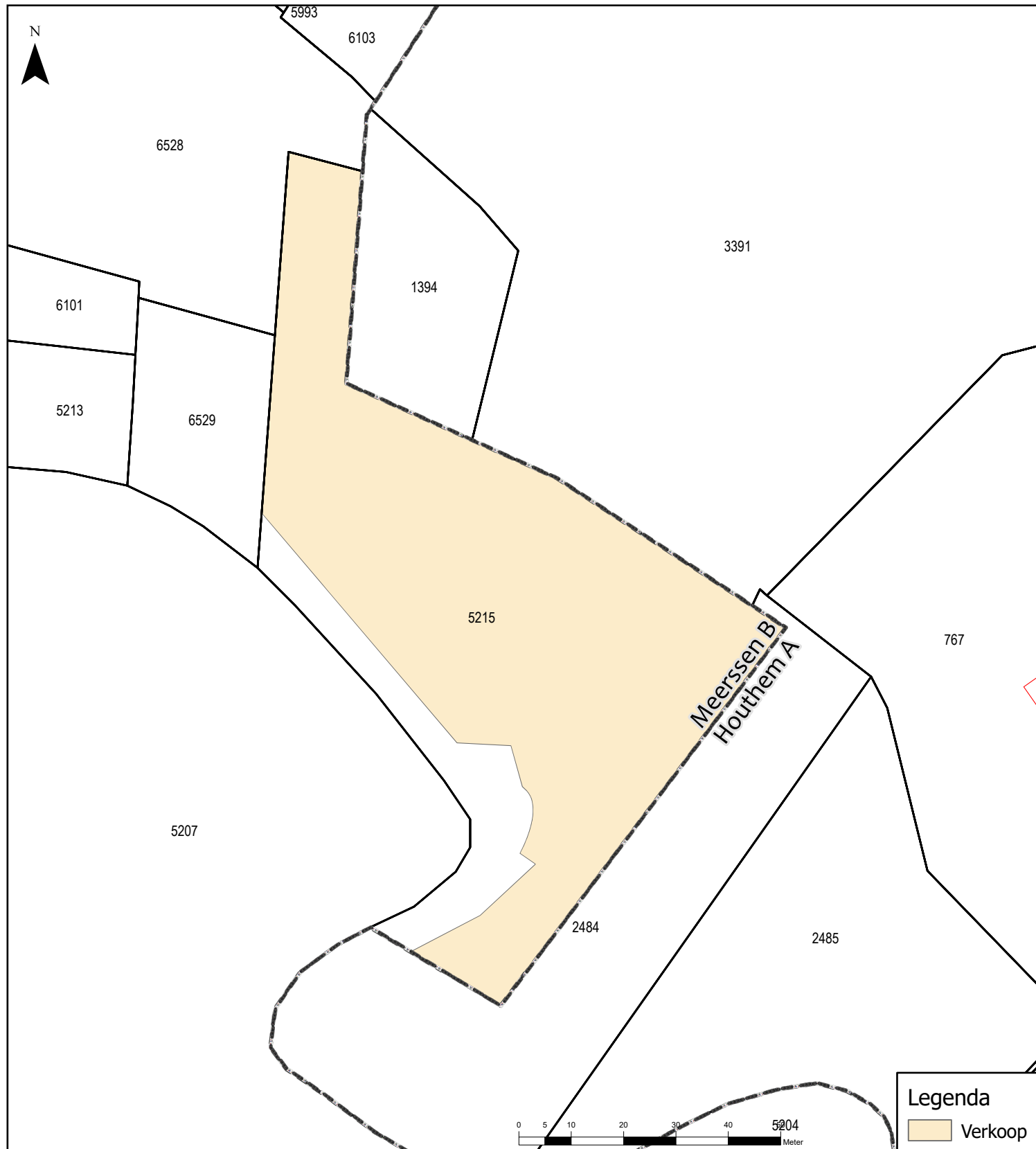
Formaat: A4

© Topografie ESRI-Nederland / Dienst Kadaster

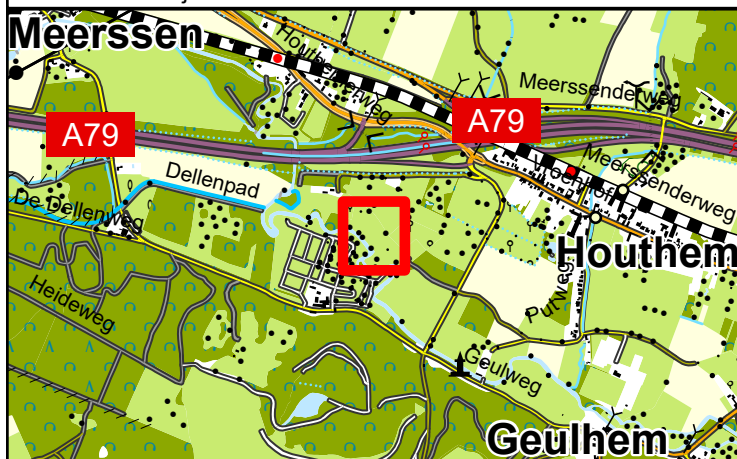


Pagina 13 van 18

Postbus 2207 Tel.: 088-8890100
6040 CC Roermond E.: info@waterschaplimburg.nl



Overzichtskaartje



**Kadastrale situatie t.b.v. verkoop
Grondruil Waterschap Limburg &
Stichting het Limburgs Landschap**

**Perceelsaanduiding: MSN01B5215
Oppervlakte: 5035 m²**

Get.: 01-08-2024

Gew.: 07-02-2025

Schaal: 1:1.000

Tek.nr.: WL-240803

Formaat: A4



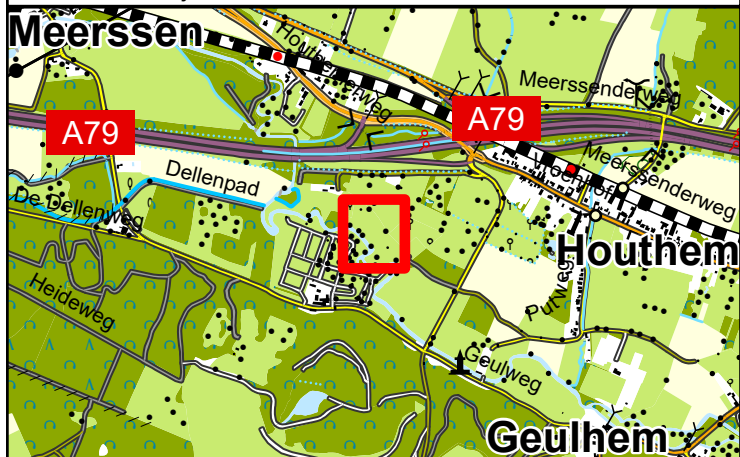
Pagina 14 van 18

Postbus 2207 Tel.: 088-8890100
6040 CC Roermond E.: info@waterschaplimburg.nl

© Topografie ESRI-Nederland / Dienst Kadaster



Overzichtskaartje



Kadastrale situatie t.b.v. verkoop
Grondruil Waterschap Limburg & Stichting het Limburgs Landschap

Perceelsaanduiding: MSN01B5215
Oppervlakte: 5035 m²

Get.: 01-08-2024

Gew.: 07-02-2025

Schaal: 1:1.000

Tek.nr.: WL-240803

Formaat: A4

 **waterschap
limburg**
met de omgeving, voor de omgeving

Pagina 14 van 18

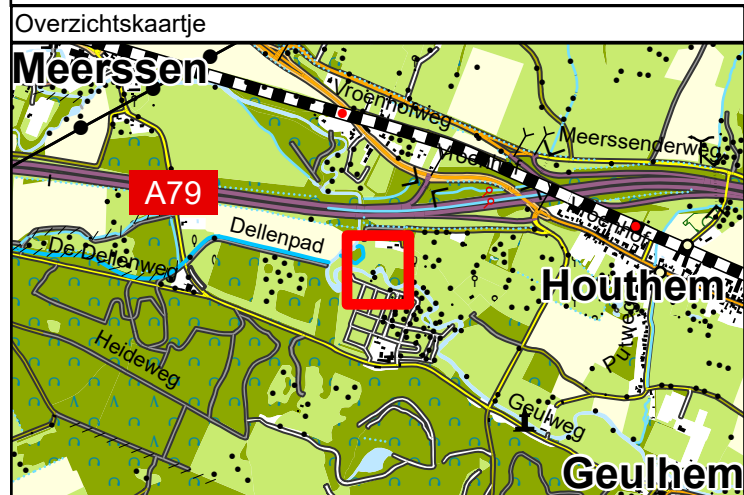
Postbus 2207 Tel.: 088-8890100
6040 CC Roermond E.: info@waterschaplimburg.nl

© Topografie ESRI-Nederland / Dienst Kadaster



Legenda

Verkoop



Kadastrale situatie t.b.v. verkoop

Grondruil Waterschap Limburg & Stichting het Limburgs Landschap

Perceelsaanduiding: MSN01B6100

Oppervlakte: 2958 m²

Get.: 01-08-2024

Gew.: 07-02-2025

Schaal: 1:1.000

Tek.nr.: WL-240803

Formaat: A4

waterschap
limburg

met de omgeving, voor de omgeving

Pagina 15 van 18

Postbus 2207 Tel.: 088-8890100
6040 CC Roermond E.: info@waterschaplimburg.nl

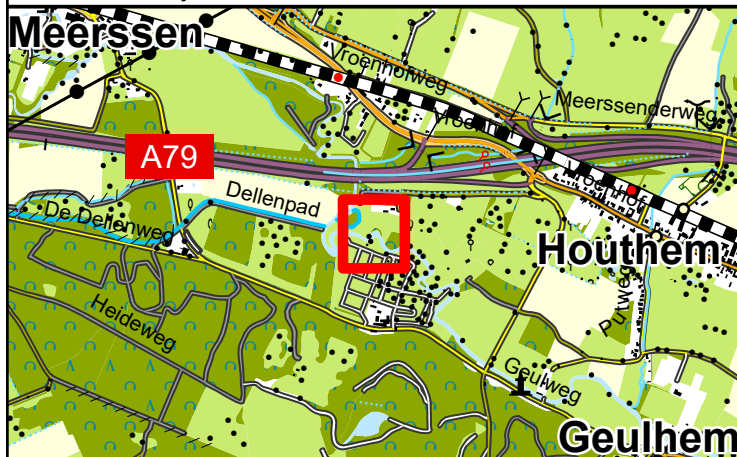
© Topografie ESRI-Nederland / Dienst Kadaster



Legenda

 Verkoop

Overzichtskaartje



**Kadastrale situatie t.b.v. verkoop
Grondruil Waterschap Limburg &
Stichting het Limburgs Landschap**

**Perceelsaanduiding: MSN01B6100
Oppervlakte: 2958 m²**

Get.: 01-08-2024

Gew.: 07-02-2025

Schaal: 1:1.000

Tek.nr.: WL-240803

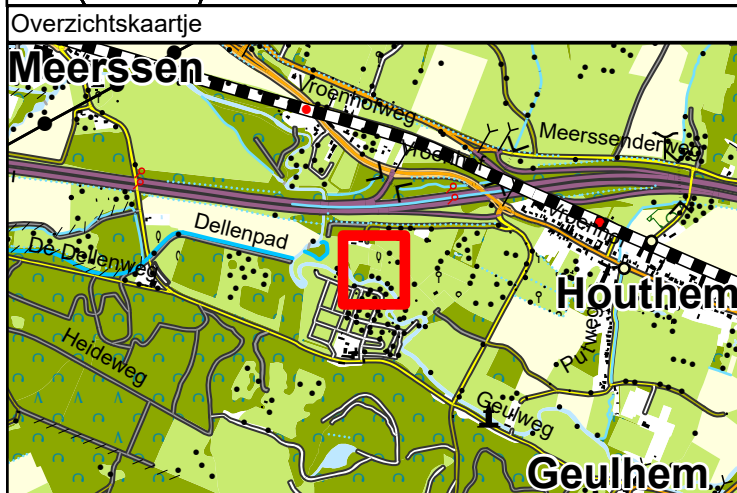
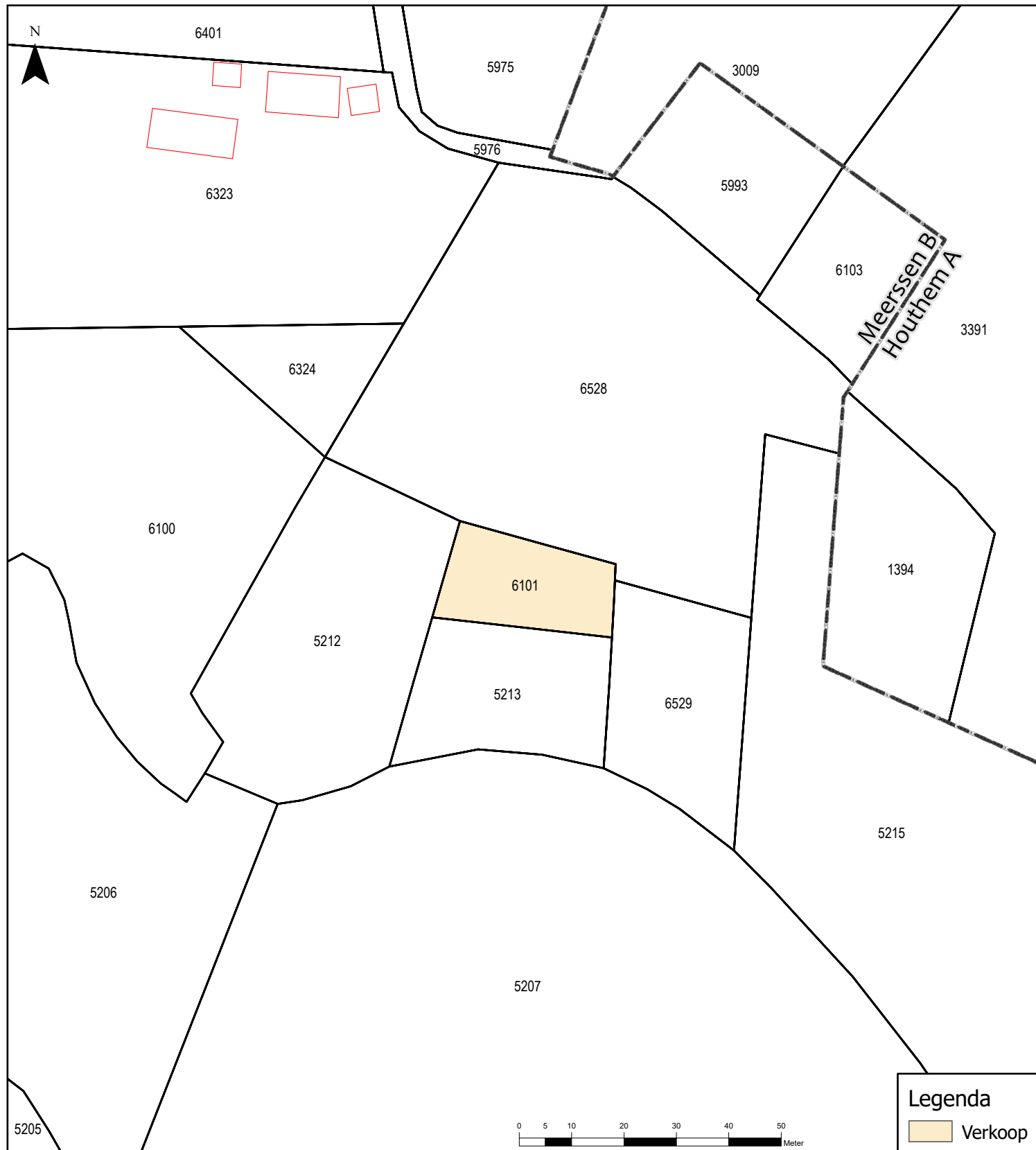
Formaat: A4

 **waterschap
limburg**
met de omgeving, voor de omgeving

Pagina 15 van 18

Postbus 2207 Tel.: 088-8890100
6040 CC Roermond E.: info@waterschaplimburg.nl

© Topografie ESRI-Nederland / Dienst Kadaster



Kadastrale situatie t.b.v. verkoop
Grondruil Waterschap Limburg & Stichting het Limburgs Landschap
Perceelsaanduiding: MSN01B6101
Oppervlakte: 635 m²
Get.: 01-08-2024
Gew.: 07-02-2025
Schaal: 1:1.000
Tek.nr.: WL-240803
Formaat: A4

**waterschap
 limburg**
met de omgeving, voor de omgeving

Pagina 16 van 18
Postbus 2207 Tel.: 088-8890100
6040 CC Roermond E.: info@waterschaplimburg.nl

© Topografie ESRI-Nederland / Dienst Kadaster



Overzichtskaartje



**Kadastrale situatie t.b.v. verkoop
Grondruil Waterschap Limburg &
Stichting het Limburgs Landschap**

**Perceelsaanduiding: MSN01B6101
Oppervlakte: 635 m²**

Get.: 01-08-2024

Gew.: 07-02-2025

Schaal: 1:1.000

Tek.nr.: WL-240803

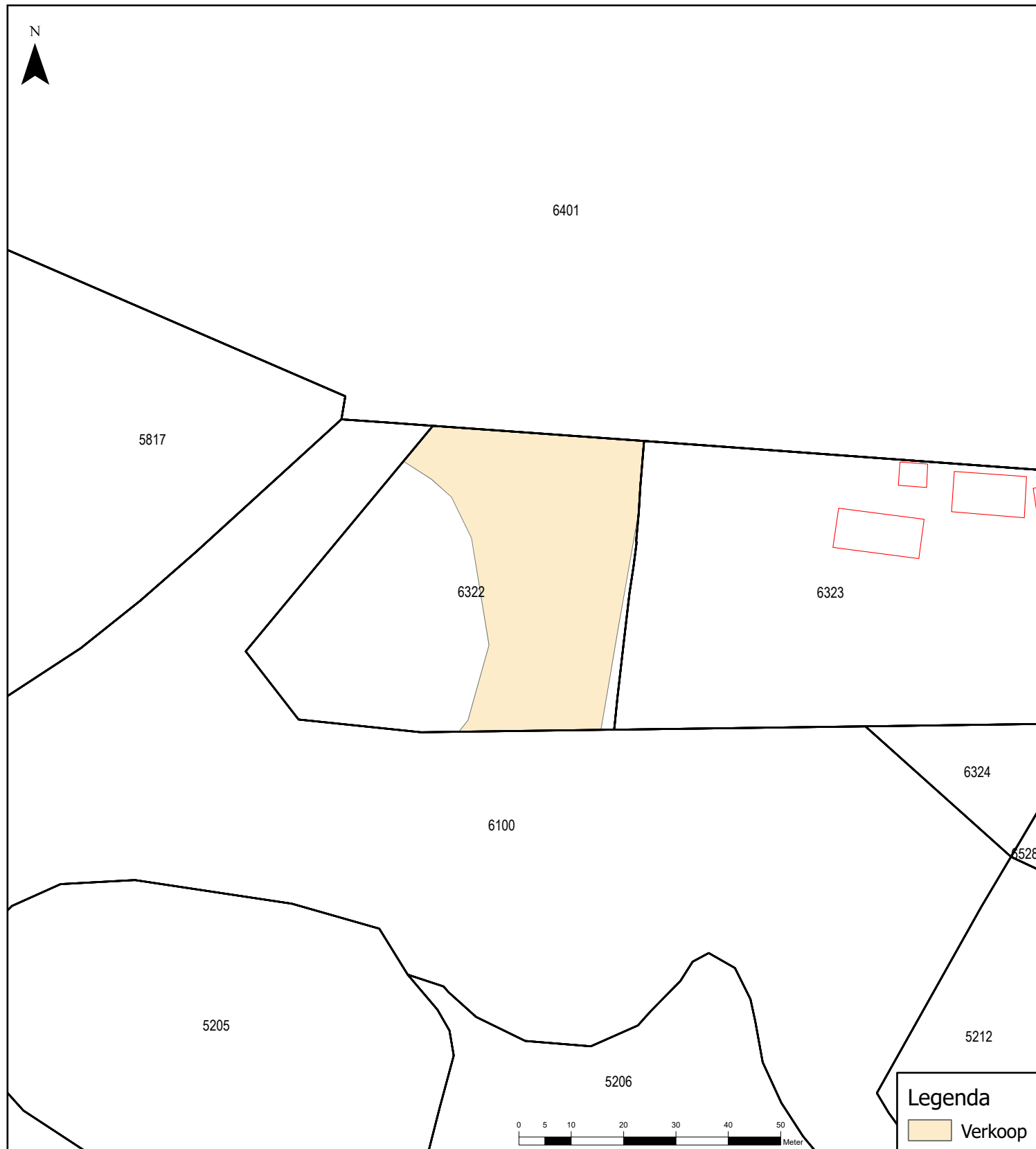
Formaat: A4

© Topografie ESRI-Nederland / Dienst Kadaster

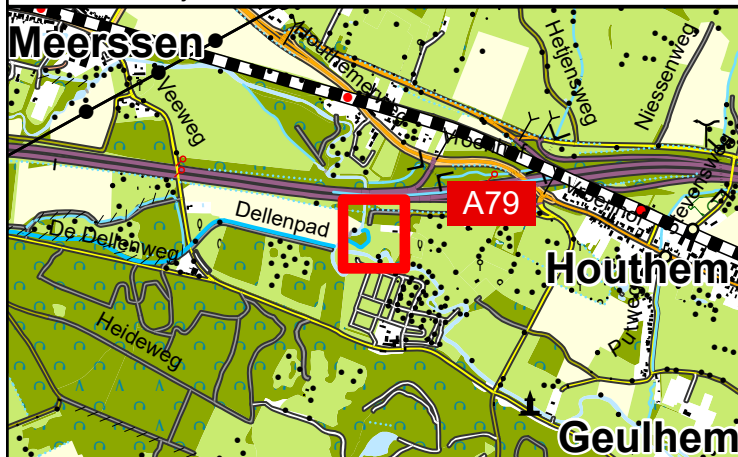


Pagina 16 van 18

Postbus 2207 Tel.: 088-8890100
6040 CC Roermond E.: info@waterschaplimburg.nl



Overzichtskaartje



**Kadastrale situatie t.b.v. verkoop
Grondruil Waterschap Limburg &
Stichting het Limburgs Landschap**

**Perceelsaanduiding: MSN01B6322
Oppervlakte: 1753 m²**

Get.: 01-08-2024

Gew.: 07-02-2025

Schaal: 1:1.000

Tek.nr.: WL-240803

Formaat: A4

 **waterschap
limburg**
met de omgeving, voor de omgeving

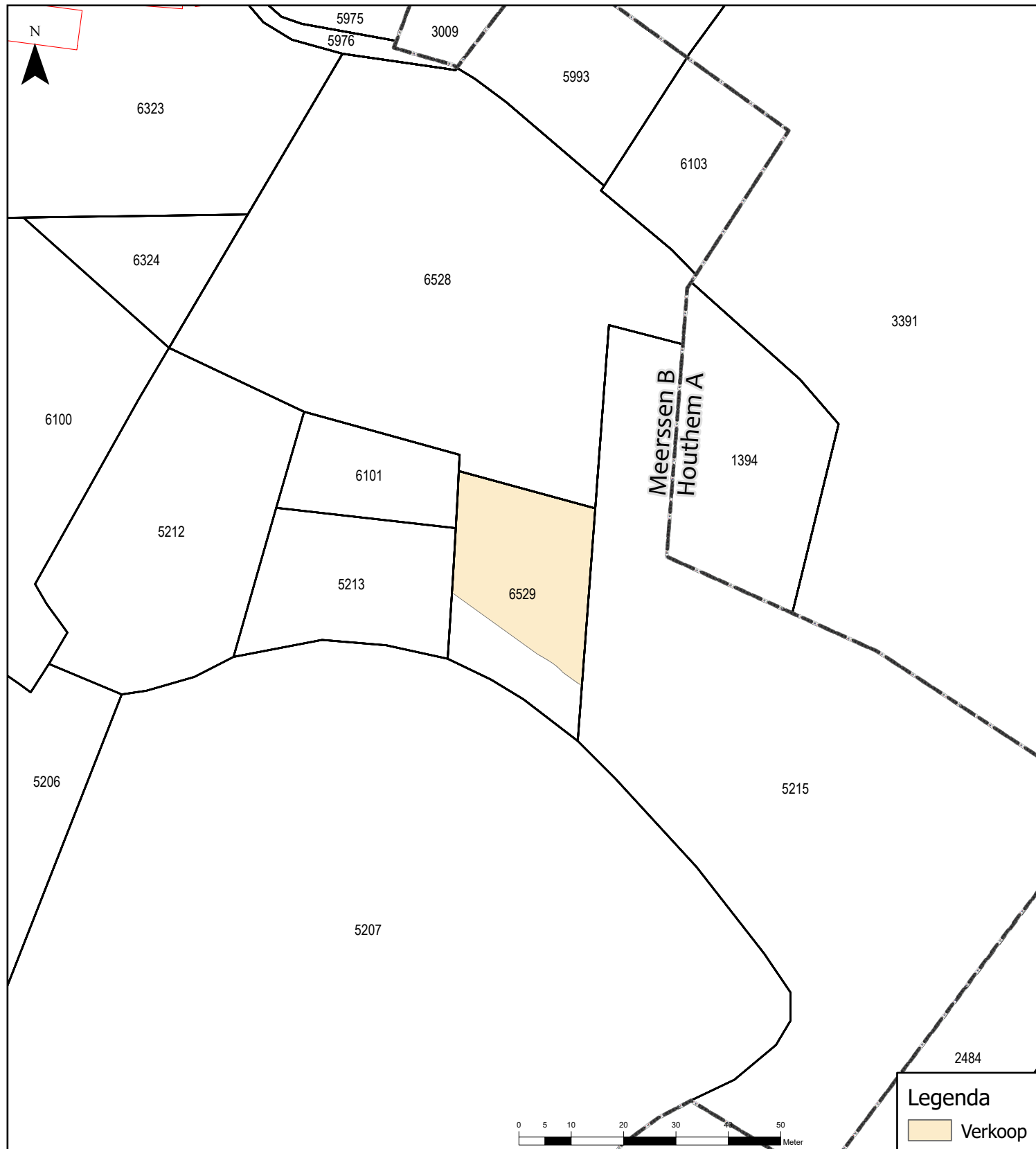
Pagina 17 van 18

Postbus 2207 Tel.: 088-8890100
6040 CC Roermond E.: info@waterschaplimburg.nl

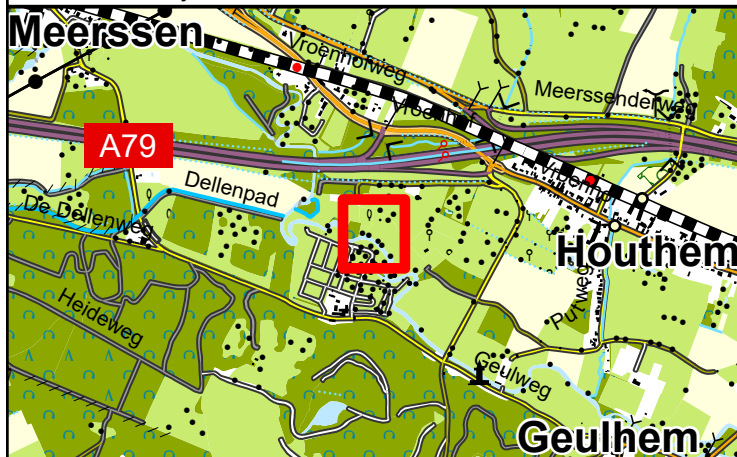
© Topografie ESRI-Nederland / Dienst Kadaster



Kadastrale situatie t.b.v. verkoop Grondruil Waterschap Limburg & Stichting het Limburgs Landschap	
Perceelsaanduiding: MSN01B6322 Oppervlakte: 1753 m²	
Get.: 01-08-2024	 waterschap limburg met de omgeving, voor de omgeving
Gew.: 07-02-2025	
Schaal: 1:1.000	
Tek.nr.: WL-240803	Pagina 17 van 18
Formaat: A4	Postbus 2207 Tel.: 088-8890100 6040 CC Roermond E.: info@waterschaplimburg.nl
© Topografie ESRI-Nederland / Dienst Kadaster	



Overzichtskaartje



**Kadastrale situatie t.b.v. verkoop
Grondruil Waterschap Limburg &
Stichting het Limburgs Landschap**

**Perceelsaanduiding: MSN01B6529
Oppervlakte: 750 m²**

Get.: 01-08-2024

Gew.: 07-02-2025

Schaal: 1:1.000

Tek.nr.: WL-240803

Formaat: A4



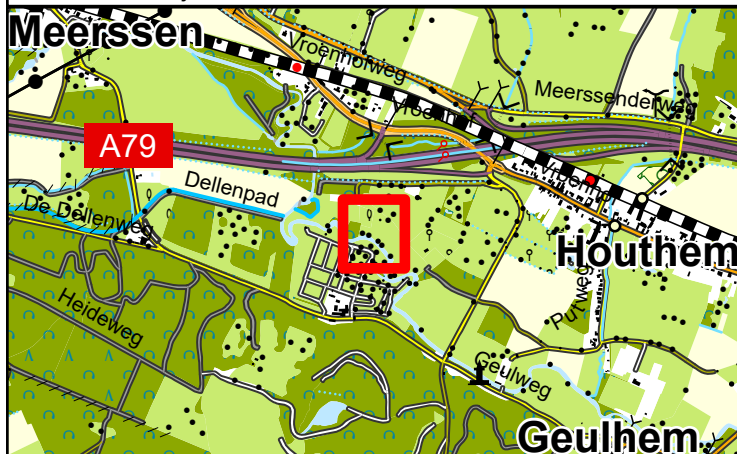
Postbus 2207 Tel.: 088-8890100
6040 CC Roermond E.: info@waterschaplimburg.nl

© Topografie ESRI-Nederland / Dienst Kadaster

Pagina 18 van 18



Overzichtskaartje



**Kadastrale situatie t.b.v. verkoop
Grondruil Waterschap Limburg &
Stichting het Limburgs Landschap**

**Perceelsaanduiding: MSN01B6529
Oppervlakte: 750 m²**

Get.: 01-08-2024

Gew.: 07-02-2025

Schaal: 1:1.000

Tek.nr.: WL-240803

Formaat: A4



Pagina 18 van 18

Postbus 2207 Tel.: 088-8890100
6040 CC Roermond E.: info@waterschaplimburg.nl

© Topografie ESRI-Nederland / Dienst Kadaster