

Kaart Hof van Holland milieuzone bromfiets 2010 en ouder, plaatsen borden (18-12-2024 -03)



Legenda;


- Werkgebied afsluiting bromfietsers 2010 en ouder 
- BOR = bromfiets op rijbaan
- BOF = bromfiets op fietspad (c.q. parallelweg)



foto 1 Oosterhoutsedijk (Generaal James Gavingsingel)



foto 2 Generaal James Gavingsingel (Riet van Alebeekstraat)



Foto 3 Graaf Allardsingel (Theo Dobbestraat)



foto 4 Oosterhoutsedijk (spoor Nijmegen Arnhem)

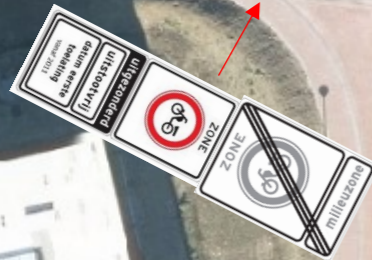
Oosterhoutsedijk onderdoorgang Generaal James Gavinsingel + boven op de brugogang



Michelangelostraat onderdoorgang Generaal James Gavingsingel + toegangspad Jozef Rodriguezplein

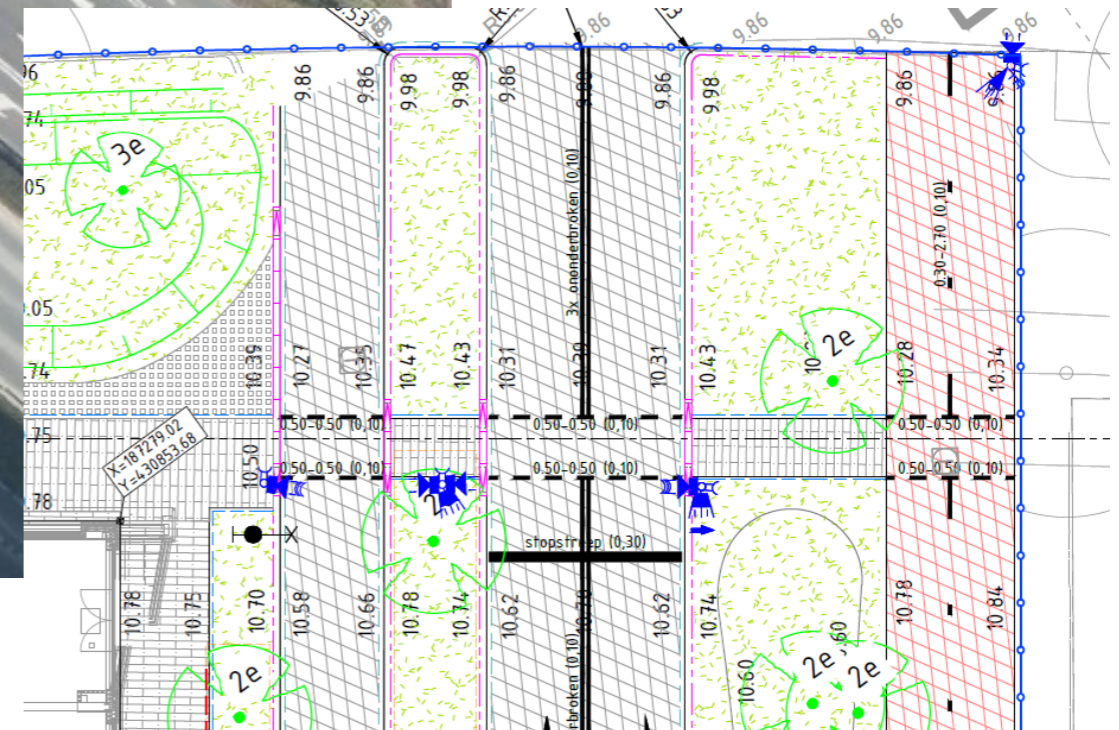


Generaal James Gavingsingel Riet van Alebeekstraat



Alleen oversteek voetgangers geen oversteek voor (brom)fietsers richting Graaf Alardsingel (evenzijde)

Graaf Allardsingel Theo Dobbestraat



Alleen oversteek voetgangers geen oversteek voor (brom)fietsers richting Graaf Alardsingel (evenzijde)

Griftpad ter hoogte van kruispunt Laauwikipad (Hertog Eduardplein)



Oosterhoutsedijk onderdoorgang Snelbinder + Lentse Warande



De zonegrens ligt aan de westzijde van de spoorbrug, om praktische overwegingen borden aan de oostzijde gepositioneerd