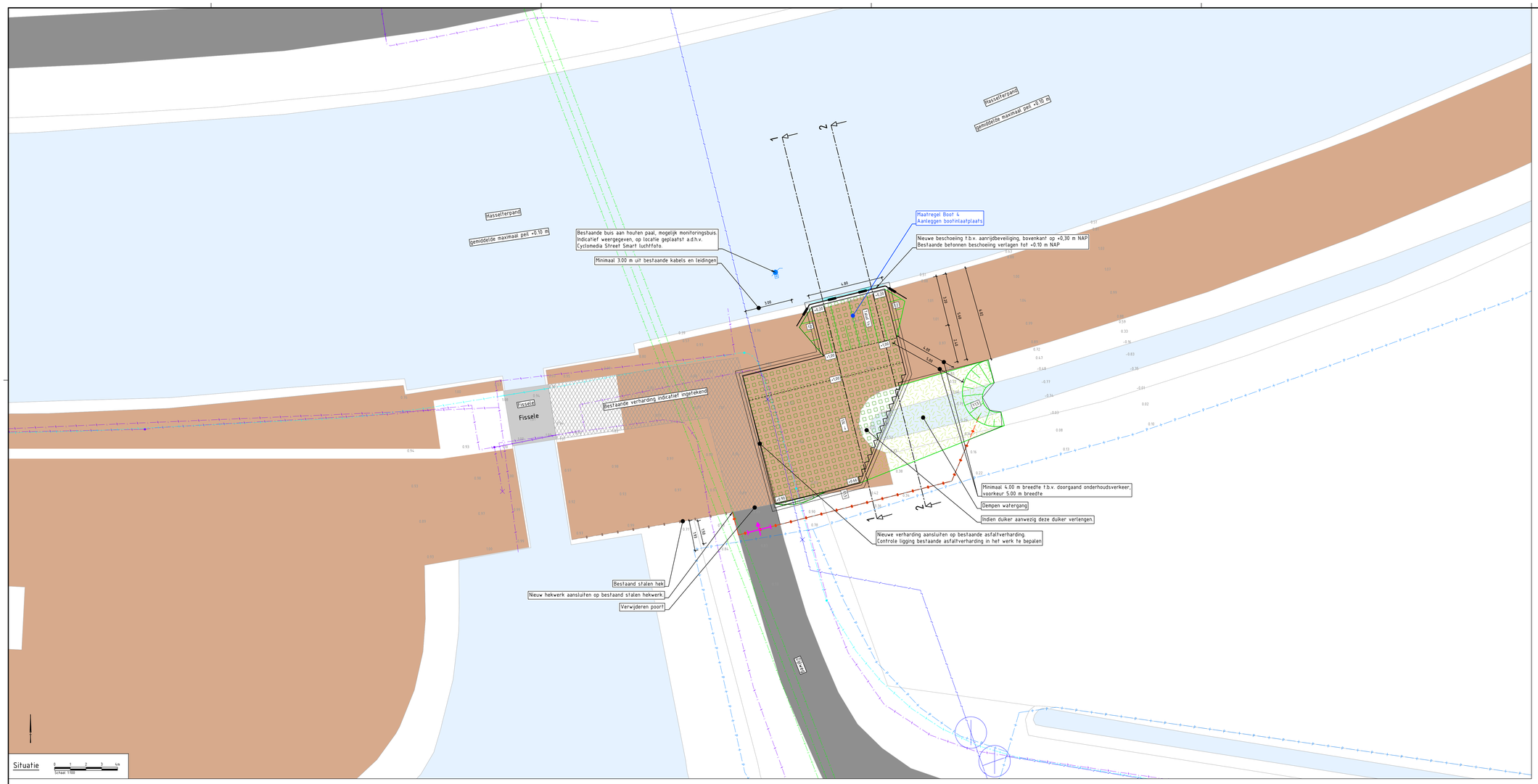

LEGENDA

BESTAANDE SITUATIE; Project algemeen

- Geometrie (bron: BGT)
- Kadastrale perceelsgrens (indicatieve weergave) (bron: digitale kadastrale kaart PDOK)
- 1.02 Hoogte bestaand maaiveld in meters t.o.v. NAP (bron: AHN)
- Data, kabel / mantelbuis of kabelbed (bron: KLIC 07-10-2024)
- Elektra, middenspanning, kabel / mantelbuis of kabelbed (bron: KLIC 07-10-2024)
- Elektra, laagspanning, kabel / mantelbuis of kabelbed (bron: KLIC 07-10-2024)
- Gas, hoge druk, leiding / mantelbuis of kabelbed (bron: KLIC 07-10-2024)
- Gas, lage druk, leiding / mantelbuis of kabelbed (bron: KLIC 07-10-2024)
- Water, leiding / mantelbuis (bron: KLIC 07-10-2024)
- Eis voorzorgsmaatregelen, zie bijlagen KLIC (bron: KLIC 07-10-2024)
- Watergang (bron: BGT)
- Kunstwerk / kademuur (bron: BGT)
- Bebouwing (bron: BGT)
- Verharding: elementen- of asfaltverharding (bron: BGT)
- Verharding: open-, half- of puinverharding (bron: BGT)

NIEUWE SITUATIE, bootinlaatplaats specifiek

- Aanrijdbeveiliging aanbrengen
- Grabetontegels 600x400x120 mm
- Hekwerk, afmetingen en specificaties n.t.b.
- Poort, afmetingen en specificaties n.t.b.
- Nieuw taluds / grondwerk / gras

PROFIEL

- Bestaand maaiveld
- Waterlijn
- Water
- Bestaande kadastrale grens (indicatieve weergave)
- Nieuw maaiveld / bodem
- Aanbrengen zand
- Ontgraven
- Nieuw hekwerk

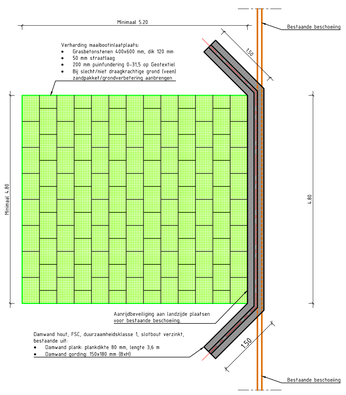

Detail: maaibootinlaatplaats

Principe bovenaanzicht
Schaal 1:50

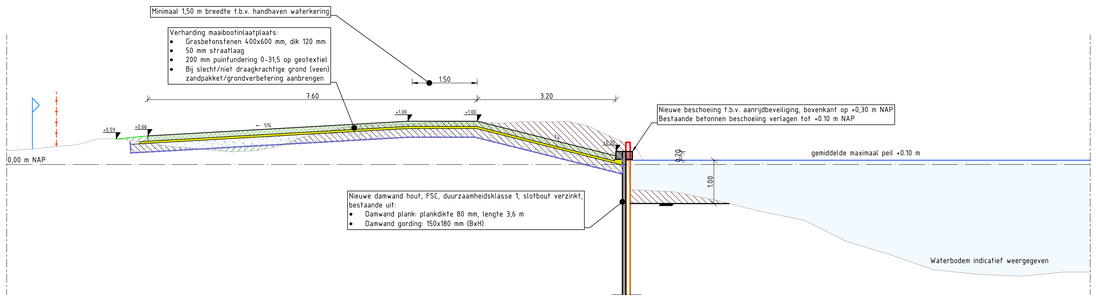

Dwarsprofiel 1-1
Schaal 1:50

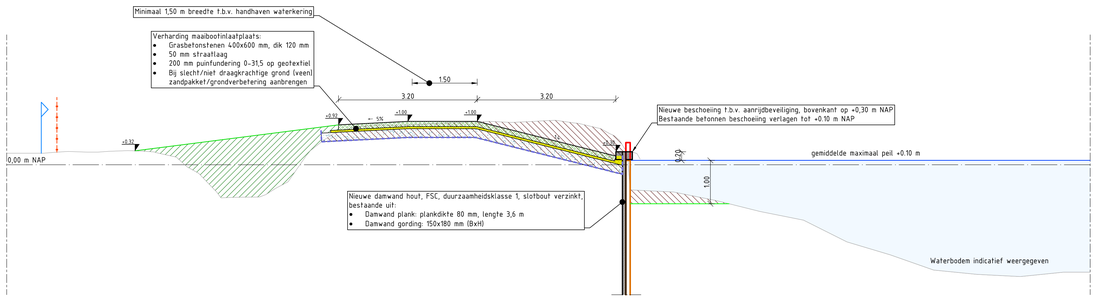

Dwarsprofiel 2-2
Schaal 1:50

OPMERKINGEN:
- Maten in meters en materiaalmaten in millimeters, tenzij anders aangegeven.
- Hooglemaatvoering in meters t.o.v. NAP, tenzij anders aangegeven.
- Hoeken in graden.
- Coördinaten in meters t.o.v. Rijksdriehoeksstelsel.

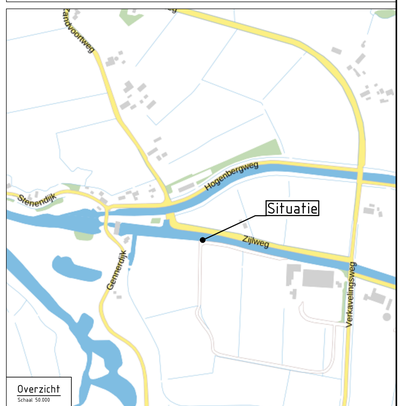

Overzicht
Schaal 50.000

Code	Datum	Getekend door	Controle door	Toegezicht door	Omschrijving
A	17-02-2025				O.a. maaibootplaats verschoven naar oosten.
0	08-01-2024		-		Eerste uitgave

Drents Overijsselse Delta, uw waterschap
Dokter van Deenweg 186-298, Postbus 60, 8000 AB Zwolle
Telefoon 088-2331200, www.wbdodelta.nl

Adviseur/aannemer: TAUW

Project: Planuitwerking Dedemsvaart

Omschrijving: Locatie; Traject A
Maatregel bootinlaatplaats 4
Situatie en dwarsprofiel

Status: DEFINITIEF
Fase: DO

BestekNummer: -
Schaal: 1:100 / 150
Formaat: A0
Wijz.: A
Tekeningnummer: 1298070-TE-ALG-DO-0299
Blad: 01
Aantal: 01

1298070-TE-ALG-DO-0299.dwg