



32






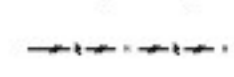















Nieuwe Kadijk

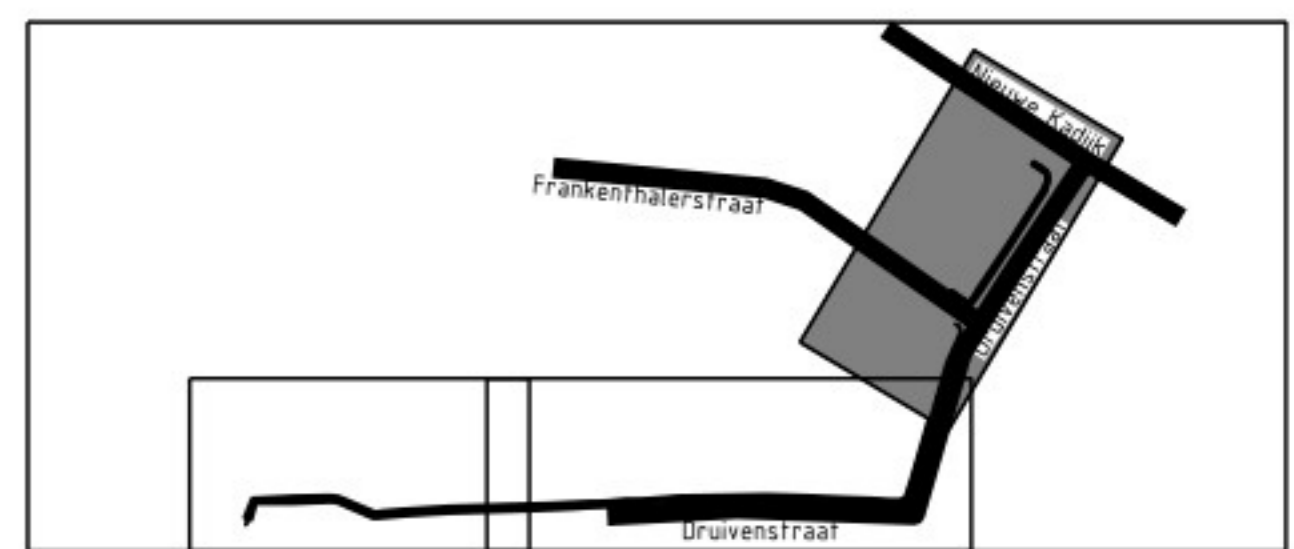
Druivenstraat

Blaas 2  
Blaas 3




### Verklaring

-  Bodem watergang
-  Talud watergang
-  Betonverharding talud watergang
-  Trottoir busremise
-  K&L-strook
-  Elektriciteitskast
-  Te verwijderen Middenspanningskabel Enexis
-  Te verwijderen Warmtenet Ennatuurlijk
-  Bodem watergang (gebiedsperspectief)
-  HWA Ø600
-  Duiker Heroterrein
-  Uitstroomconstructie
-  Hekwerk busremise
-  Poort busremise
-  Bestaande duiker
-  Bestaande situatie / Nieuwe situatie busremise
-  Te verwijderen boom
-  Te verwijderen lichtmast
-  1
-  Dwarsdoorsnede
-  Werkgrens
-  Aan te leggen stuw



Overzichtskaart

Besteknummer: Projectmanager: Schaal: Formaat: Getekend door: Datum uitgifte: Vrijgegeven door: Teamhoofd:	<b>Aanmaken</b>	<b>Watergang Druivenstraat</b>	
		Directie: Ruimtelijke Economisch Domein Afdeling: Voorbereiding	oms: 1891 SB-0209-4LP-0004.gpr Documenttype: Tekening Documentnummer: 332013 Versie: 0