























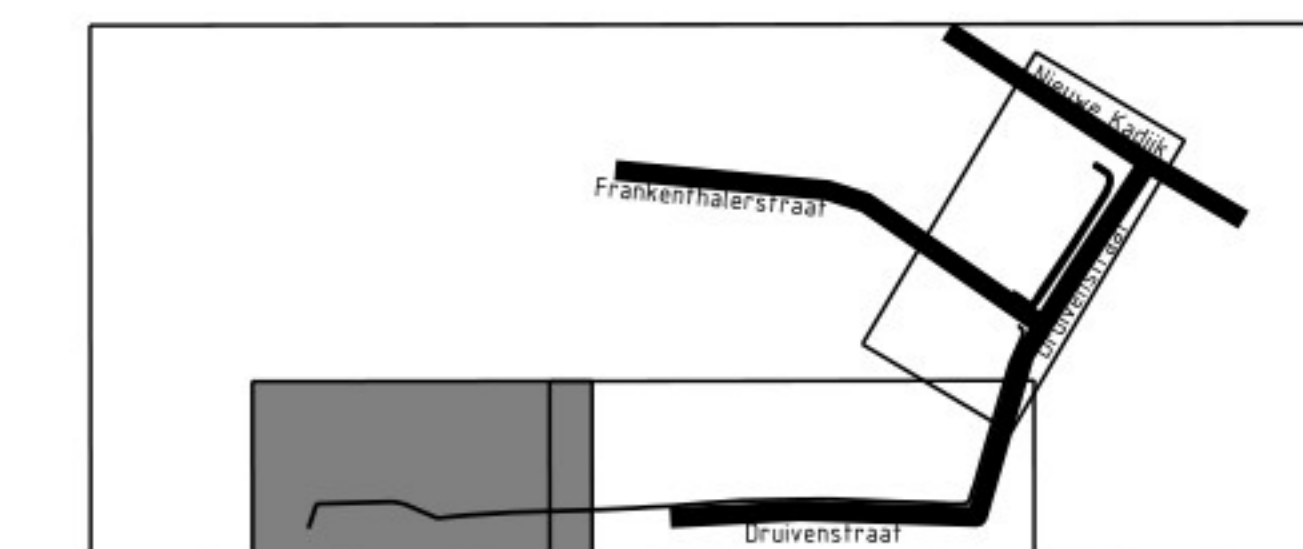


Blad 2
Blad 1




Verklaring

-  Bodem watergang
-  Talud watergang
-  Betonverharding talud watergang
-  Trottoir busremise
-  K&L-strook
-  Elektriciteitskast
-  Te verwijderen Middenspanningskabel Enexis
-  Te verwijderen Warmtenet Ennatuurlijk
-  Bodem watergang (gebiedsperspectief)
-  HWA Ø600
-  Duiker Heroterrein
-  Uitstroomconstructie
-  Hekwerk busremise
-  Poort busremise
-  Bestaande duiker
-  Bestaande situatie / Nieuwe situatie busremise
-  Te verwijderen boom
-  Te verwijderen lichtmast
-  Dwarsdoorsnede
-  Werkgrens
-  Aan te leggen stuw
-  Afbreeklijn



Overzichtskaart

Besteknummer: Projectmanager: Schaal: 1:200 Formaat: A0 Getekend door: Datum uitgifte: Vrijgegeven door: M teamhoofd:	Schetsontwerp Watergang Druivenstraat Blad 1/3	oms: 1891
 GEMEENTE BREDA	Directie: Ruimtelijke Economisch Domein Afdeling: Voorbereiding	Documenttype: Tekening Documentnummer: Versie: