Coordinaten nieuw station: SCHIESTRAAT Z-waarde : HUIDIGE MAAIVELD

Hoekpunt 1: X = 142875.74 Y = 440691.44 Hoekpunt 2: X = 142877.27 Y = 440692.75

Hoekpunt 3: X = 142879.64 Y = 440689.98 Hoekpunt 4: X = 142878.12 Y = 440688.67

Kad. gemeente: CULEMBORG Sectie: N Perceel: 4476

Coordinaten grond:

Hoekpunt A: X = 142873.39 Y = 440691.87 Hoekpunt B: X = 142876.46 Y = 440694.51

Hoekpunt C: X = 142880.81 Y = 440689.45 Hoekpunt D: X = 142877.74 Y = 440686.81

In eigendom te verkrijgen ca. 27 m² grond

Te vestigen zakelijk recht/recht van toegang

Kadaster grens

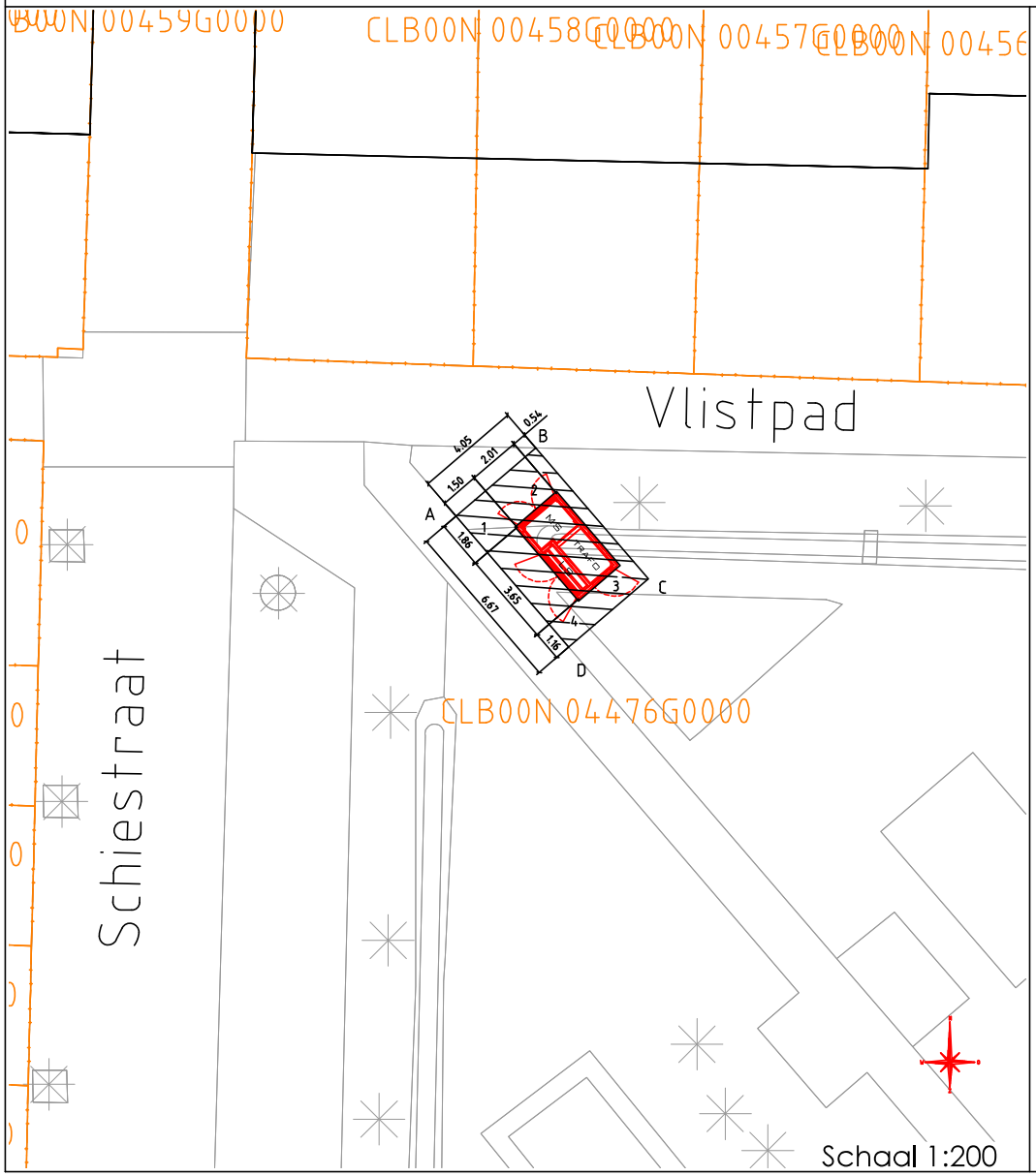

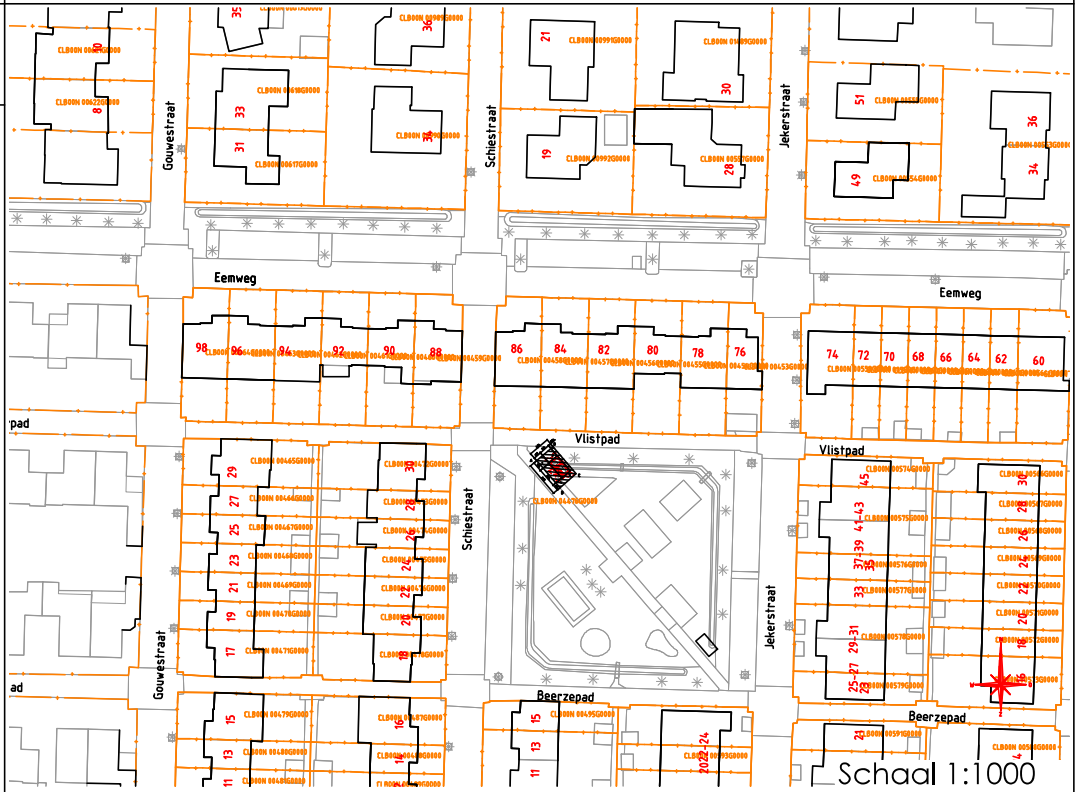

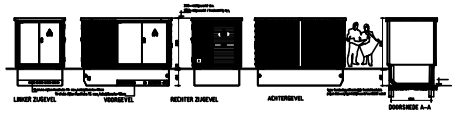

PACTO 30

Datum :	Datum :
Paraaf eigenaar :	Paraaf Liander :

Schiestraat Culemborg
behuizingsnummer ? ??? ???

stations tekening (MSR SCHIESTRAAT)

Beheerkaart :	-
Datum :	16-04-2024
Status :	Voorbereiding
Schaal :	1:1000
Discipline :	E-MS
Blad nr: 1/2	Formaat: A3
CS nr:	3163897
Regio:	IPG
Case nr:	0291557

Liander
onderdeel van alliander

Gemeente: Culemborg			
Get. : Joop Klein Severt		Datum: 16-04-2024	
Wijz. A :		Datum:	Par.:
Wijz. B :		Datum:	Par.:
Wijz. C :		Datum:	Par.:
Engineer :	Wim van Schaik	Tel. nr : 06-53213595	