

Vergunningaanvraag Polderweg Schiedam 2 publiceerbaar

Uw verzoek

Ingediend bij	Hoogheemraadschap van Delfland
Soort	Aanvraag vergunning
Activiteit(en)	Werk of bouwwerk aanleggen Graven Brug aanpassen Kabel, leiding of mantelbuis aanleggen, aanpassen en houden
Doel	Definitief
Status	Ingediend
Verzoeknummer(s)	20250919 00106 000 (ingediend op 19-09-2025)

Project

Naam van dit project

Vergunningaanvraag Polderweg Schiedam

Projectomschrijving

Het bouwen van vijf woningen aan de Polderweg te Schiedam inclusief infrastructuur.

Locatie

Teken een gebied op de kaart



Algemeen

U kunt een bijlage toevoegen over het contact met anderen (participatie).

Geen documenten.

Voeg als bijlage toe: gegevens over de grens van de locatie.

Geen documenten.

Participatie: anderen betrekken bij uw plannen

Heeft u contact gehad met anderen voor wie uw plannen gevolgen hebben?

Nee

Verzoek

Geef uw verzoek een naam

Vergunningaanvraag Polderweg Schiedam 2

Toelichting op uw verzoek

geen openbare informatie

Uw referentienummer

geen openbare informatie

Hierbij verklaar ik alle vragen naar waarheid te hebben ingevuld.

Ja

Zijn er gegevens die u later opstuurt? Denk aan bouwtekeningen, foto's, plattegronden, etc. Geef hier aan welke gegevens dat zijn en waarom u die later opstuurt.

geen openbare informatie

Zijn er gegevens die u nu niet opstuurt? Geef aan welke gegevens dat zijn en waarom u die niet opstuurt. Bijvoorbeeld omdat u die eerder heeft opgestuurd.

geen openbare informatie

Uw gegevens

Gegevens van de gemachtigde

Naam van de organisatie

CivielPlan B.V.

Vooraf ingevuld antwoord.

KVK-nummer

17284565

Vooraf ingevuld antwoord.

Vestigingsnummer

-

RSIN

822405027

Vooraf ingevuld antwoord.

Straatnaam

Europark

Vooraf ingevuld antwoord.

Huisnummer

26

Vooraf ingevuld antwoord.

Huisletter

-

Huisnummertoevoeging

-

Postcode

4904SX

Vooraf ingevuld antwoord.

Plaatsnaam

Oosterhout

Vooraf ingevuld antwoord.

Contactgegevens van de gemachtigde

Naam van contactpersoon of afdeling

geen openbare informatie

E-mailadres

geen openbare informatie

Telefoonnummer

geen openbare informatie

Gegevens van de initiatiefnemer**Voorletters**

geen openbare informatie

Voorvoegsel

geen openbare informatie

Achternaam

geen openbare informatie

Straatnaam

geen openbare informatie

Huisnummer

geen openbare informatie

Huisletter

geen openbare informatie

Huisnummertoevoeging

geen openbare informatie

Postcode

geen openbare informatie

Plaatsnaam

geen openbare informatie

Contactgegevens van de initiatiefnemer**E-mailadres**

geen openbare informatie

Telefoonnummer

geen openbare informatie

Vragen en antwoorden

Werk of bouwwerk aanleggen

Geef aan of het om een nieuwe aanvraag gaat of om het wijzigen van een bestaande vergunning.

Nieuwe aanvraag

Geef een omschrijving van de werkzaamheden.

Het bouwen van woningen en aanleggen van infrastructuur.

Geef de verwachte startdatum.

18-09-2025

Geef de verwachte einddatum.

31-03-2026

Bekijk de kaart hieronder. Gaat u de activiteit doen in het paarse (gearceerde) vlak?

deels

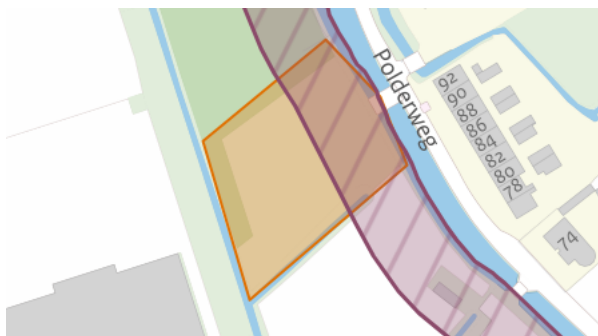
Vooraf ingevuld antwoord.



Bekijk de kaart hieronder. Gaat u de activiteit doen in het paarse (gearceerde) vlak?

deels

Vooraf ingevuld antwoord.

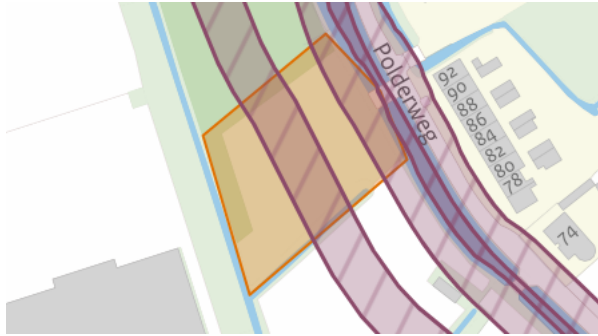


Graven

Bekijk de kaart hieronder. Gaat u de activiteit doen in het paarse (gearceerde) vlak?

deels

Vooraf ingevuld antwoord.



Bekijk de kaart hieronder. Gaat u de activiteit doen in het parse (gearceerde) vlak?
deels

Vooraf ingevuld antwoord.



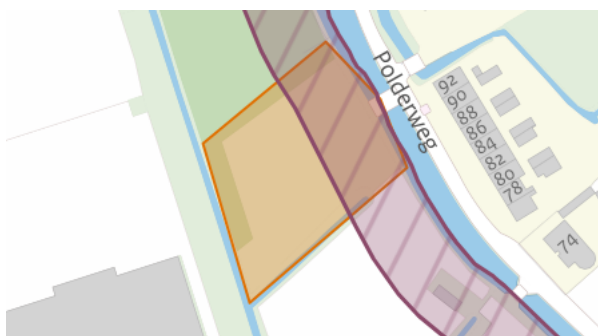
Bekijk de kaart hieronder. Gaat u de activiteit doen in het parse (gearceerde) vlak?
nee

Het vooraf ingevulde antwoord is gewijzigd. Dit was 'deels'.



Bekijk de kaart hieronder. Gaat u de activiteit doen in het parse (gearceerde) vlak?
nee

Het vooraf ingevulde antwoord is gewijzigd. Dit was 'deels'.



Bekijk de kaart hieronder. Gaat u de activiteit doen in het parse (gearceerde) vlak?

nee

Het vooraf ingevulde antwoord is gewijzigd. Dit was 'deels'.



Waar gaat u graven?

Graven in de bodem; Graven in de waterbodem

Geef aan of het om een nieuwe aanvraag gaat of om het wijzigen van een bestaande vergunning.

Nieuwe aanvraag

Geef een omschrijving van de werkzaamheden.

Het graven van watercompensatie

Geef de verwachte startdatum.

18-09-2025

Geef de verwachte einddatum.

31-03-2026

Brug aanpassen

Geef aan of het om een nieuwe aanvraag gaat of om het wijzigen van een bestaande vergunning.

Nieuwe aanvraag

Geef een omschrijving van de werkzaamheden.

Het tijdelijk aanpassen van een brug t.b.v. bouwverkeer.

Geef de verwachte startdatum.

18-09-2025

Geef de verwachte einddatum.

31-03-2026

Wat is de lengte van de brug? Geef dit op in meters.

5,5

Wat is de breedte van de brug? Geef dit op in meters.

2,50

Hoe hoog ligt de brug boven het water? Geef dit op in meters.

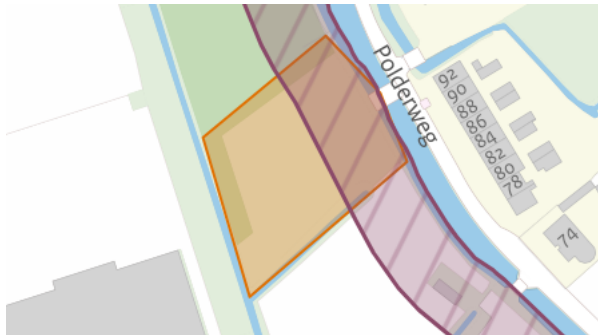
0,50

Ligt een deel van de brug boven het maaiveld?

Nee

Bekijk de kaart hieronder. Gaat u de activiteit doen in het paarse (gearceerde) vlak?
deels

Vooraf ingevuld antwoord.



Kabel, leiding of mantelbuis aanleggen, aanpassen en houden

Bekijk de kaart hieronder. Gaat u de activiteit doen in het paarse (gearceerde) vlak?
deels

Vooraf ingevuld antwoord.



Bekijk de kaart hieronder. Gaat u de activiteit doen in het paarse (gearceerde) vlak?
nee

Het vooraf ingevulde antwoord is gewijzigd. Dit was 'deels'.



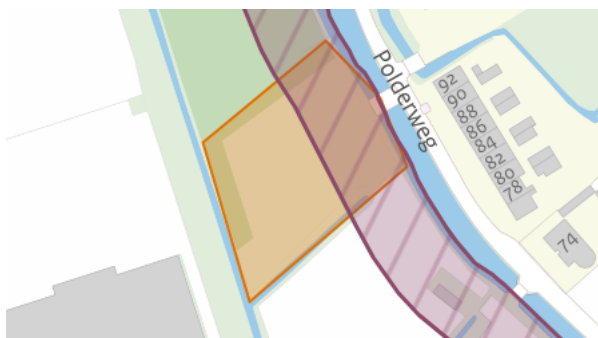
Bekijk de kaart hieronder. Gaat u de activiteit doen in het paarse (gearceerde) vlak?
deels

Vooraf ingevuld antwoord.



Bekijk de kaart hieronder. Gaat u de activiteit doen in het paarse (gearceerde) vlak?
deels

Vooraf ingevuld antwoord.



Bekijk de kaart hieronder. Gaat u de activiteit doen in het paarse (gearceerde) vlak?
deels

Vooraf ingevuld antwoord.



Geef aan of het om een nieuwe aanvraag gaat of om het wijzigen van een bestaande vergunning.

Nieuwe aanvraag

Geef een omschrijving van de werkzaamheden.

Het aanbrengen van vrijverval, persriool.

Het aanbrengen van kabels en leidingen.

Geef de verwachte startdatum.

18-09-2025

Geef de verwachte einddatum.

31-03-2026

Wat legt u aan of verwijdert u?

Kabel; Leiding

Geef de aanlegwijze of verwijderwijze van de kabel(s) tijdens de werkzaamheden.

Open ontgraving; Overig

U heeft overig geselecteerd. Hoe gaat u de kabel aanleggen of verwijderen?

Door boezem nog niet bekend.

Geef een omschrijving van de type kabel(s).

Laagspanningskabel; Telecomkabel

Geef de aanlegwijze of verwijderwijze van de leiding(en) en/of mantelbuis tijdens de werkzaamheden.

Open ontgraving; Overig

U heeft overig geselecteerd. Hoe gaat u de leiding of mantelbuis aanleggen of verwijderen?

Nog niet bekend door de boezem

Welk type leiding legt u aan of verwijdert u?

Waterleiding; Afvalwaterleiding

Bijlagen

Werk of bouwwerk aanleggen

Voeg een situatietekening toe van de werkzaamheden.

Document	Vertrouwelijk
16024_2023-06-27_BO (003).pdf	Nee
20250306-1487-UO-101 - WRM.pdf	Nee
20250306-1487-UO-103 - Dwarsprofielen.pdf	Nee
Bijlage 1) Landschappelijke inpassing Schiedam 6 december 2022 definitief.pdf	Nee
W-23703 BC-01.1.1.pdf	Nee
W-23703 BC-02.1.2.pdf	Nee
W-23703 BC-03.1.1.pdf	Nee
W-23703 BC-05.1.2.pdf	Nee
W-23703 BC-06.1.2.pdf	Nee

Voeg een constructietekening toe van bijbehorende werken.

Geen documenten.

Voeg dwarsdoorsnedetekeningen toe van de werkzaamheden.

Geen documenten.

Voeg zo nodig een stabiliteitsberekening van de dijk toe.

Geen documenten.

Graven

Voeg een situatietekening toe van de werkzaamheden.

Document	Vertrouwelijk
16024_2023-06-27_BO (003).pdf	Nee
20250306-1487-UO-101 - WRM.pdf	Nee
20250306-1487-UO-103 - Dwarsprofielen.pdf	Nee
Bijlage 1) Landschappelijke inpassing Schiedam 6 december 2022 definitief.pdf	Nee
W-23703 BC-01.1.1.pdf	Nee
W-23703 BC-02.1.2.pdf	Nee
W-23703 BC-03.1.1.pdf	Nee
W-23703 BC-05.1.2.pdf	Nee

Document	Vertrouwelijk
W-23703 BC-06.1.2.pdf	Nee

Voeg een werkplan toe.

Geen documenten.

Brug aanpassen**Voeg een situatietekening toe van de werkzaamheden.**

Document	Vertrouwelijk
16024_2023-06-27_B0 (003).pdf	Nee
20250306-1487-UO-101 - WRM.pdf	Nee
20250306-1487-UO-103 - Dwarsprofielen.pdf	Nee
Bijlage 1) Landschappelijke inpassing Schiedam 6 december 2022 definitief.pdf	Nee
W-23703 BC-01.1.1.pdf	Nee
W-23703 BC-02.1.2.pdf	Nee
W-23703 BC-03.1.1.pdf	Nee
W-23703 BC-05.1.2.pdf	Nee
W-23703 BC-06.1.2.pdf	Nee

Voeg de omschrijving toe van de afwerking of inrichting van de taluds, oevers en brughoofden.

Geen documenten.

Voeg een constructietekening toe van de werkzaamheden.

Geen documenten.

Voeg zo nodig een stabiliteitsberekening van de dijk toe.

Geen documenten.

Kabel, leiding of mantelbuis aanleggen, aanpassen en houden**Voeg een situatietekening toe van de werkzaamheden.**

Document	Vertrouwelijk
16024_2023-06-27_B0 (003).pdf	Nee
20250306-1487-UO-101 - WRM.pdf	Nee
20250306-1487-UO-103 - Dwarsprofielen.pdf	Nee
Bijlage 1) Landschappelijke inpassing Schiedam 6 december 2022 definitief.pdf	Nee
W-23703 BC-01.1.1.pdf	Nee

Document	Vertrouwelijk
W-23703 BC-02.1.2.pdf	Nee
W-23703 BC-03.1.1.pdf	Nee
W-23703 BC-05.1.2.pdf	Nee
W-23703 BC-06.1.2.pdf	Nee

Voeg een technische tekening toe met het dwarsprofiel van het tracé ten opzichte van het leggerprofiel en ten opzichte van de werkelijke maaiveldligging van de waterkering.

Geen documenten.

Bij een gestuurde boring die de waterkering kruist: voeg een boorplan toe met een beschrijving van de boring en het in- en uitredpunt bepaald volgens de NEN 3650-serie.

Geen documenten.

Bij het onderlangs kruisen van primair water: geef aan hoe u voldoet aan de criteria in de NEN 3650-serie en NEN 3651.

Geen documenten.