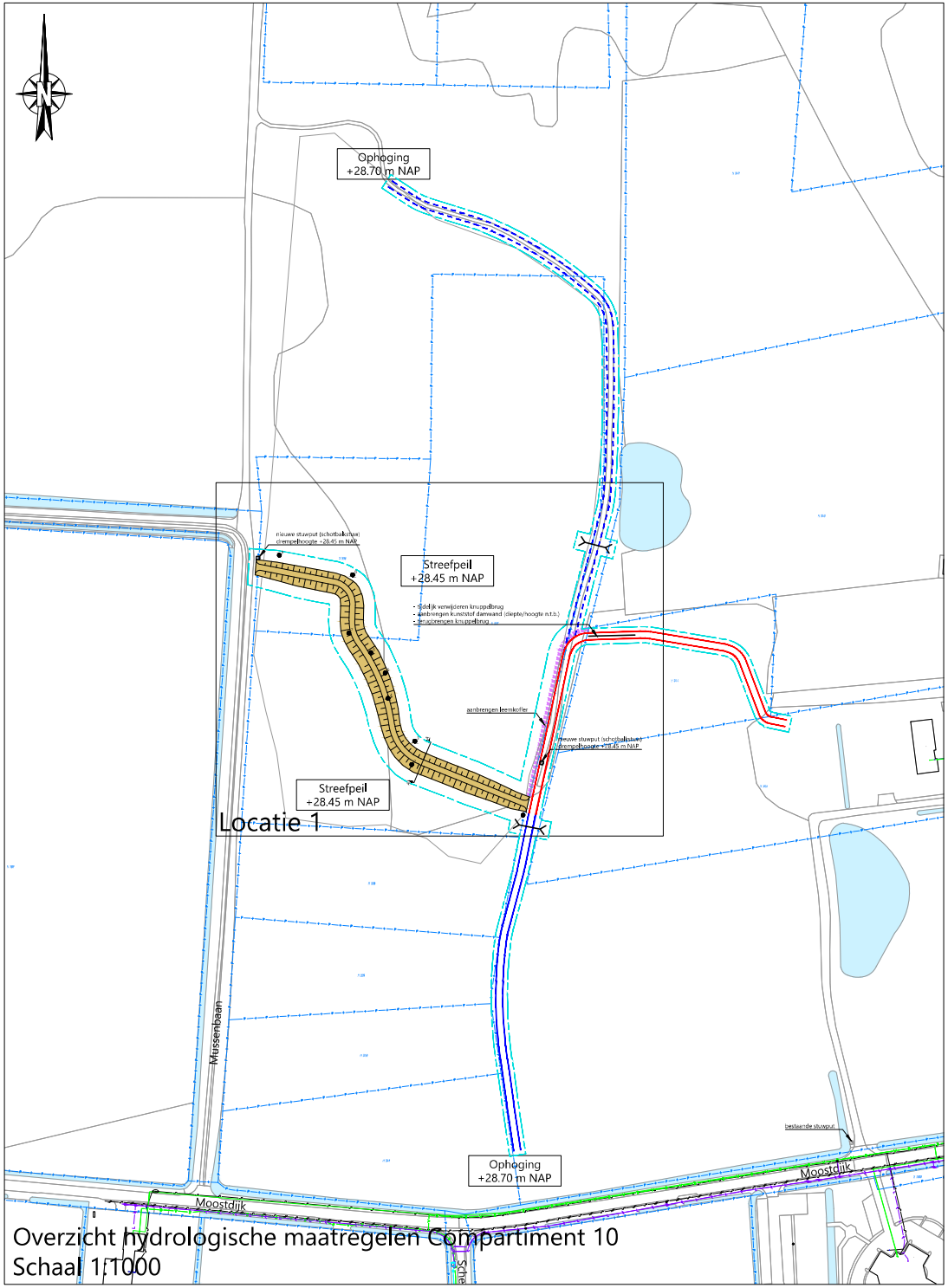

Overzicht hydrologische maatregelen Compartiment 10
Schaal 1:1000

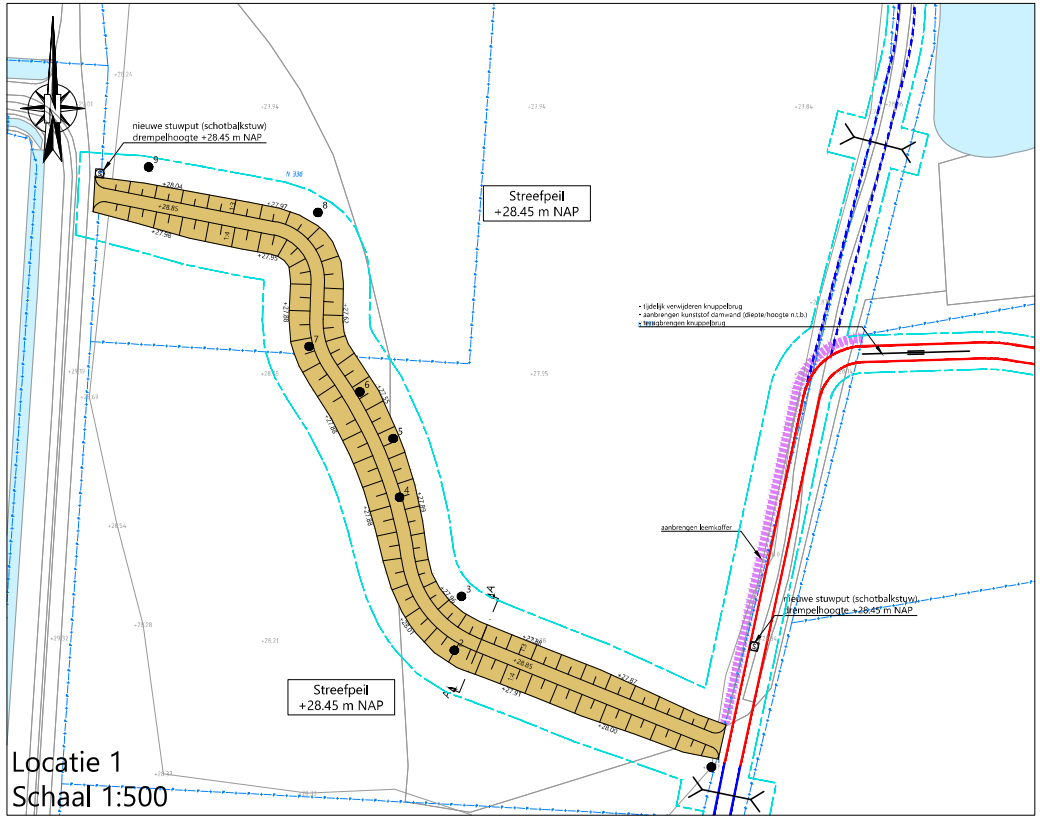

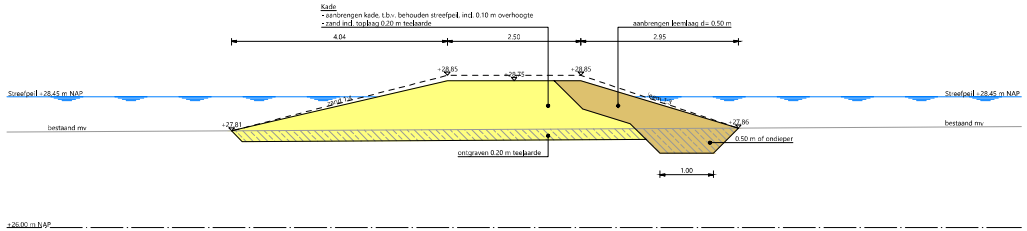

DOORSNEDE A-A
SCHAAL 1:50

LEGENDA

- werkgrens
- perceelsgrens
- bestaande stuwput
- +31.00 bestaande maaiveldhoogte (AHN/DTM)
- +31.00 maaiveldhoogte
- aanbrengen nieuwe kade
- nieuwe duiker PVC Ø315 mm
- nieuwe stuwput (schotbalkstuw)
- ophogen kade b= 3.00 m (met verhard wandelpad)
- ophogen kade b= 3.00 m +aanbrengen leemkoffer (met verhard wandelpad)
- ophogen wandelpad b= 3.00 m (verhard)
- ophogen wandelpad b= 3.00 m (onverhard)
- kunststof damwand (diepte/hoogte n.t.b.)

LEGENDA KLIC

- bestaande laagspanning
- bestaande middenspanning
- bestaande data
- bestaand water

Opmerking:
* Maatvoering in meters
* Materiaalmaten in millimeters, tenzij anders aangegeven
* Hoogtematen in meters t.o.v. N.A.P.

5				
4				
3				
2				
1	19-02-2025	definitief	versie 1	
GETEKEND	DATUM	STATUS	OMSCHRIVING WIJZIGING	VRIJGEGEVEN

OPDRACHTGEVER:
STAATSBOSBEHEER

PROJECT:
ENGINEERING COMPARTIMENT 10
GROTE PELEN

ONDERDEEL:
Definitief Ontwerp
Nieuwe Situatie

Roelofs
Postadres
Postbus 12 7683 ZG Den Ham
Bezoekadres
Kroezenhoek 8 7683 PM Den Ham
T +31 (0)546 67 88 88
E info@roelofsgroep.nl
Tevens vestigingen in:
Alblasserdam Steenwijk
Arnhem Veenendaal
Soest Wezep
Stadskanaal

SCHAAL:	PROJECTNR:	TEKENINGNR:	FORMAAT:	BLAD:
1:500	81049243	NS01	A1	01 van 01

Meer waarde aan ruimte

C:\Users\hhm Roelofs Beheer B.V.\Ingenieurs compartiment 10 Grote Pelen - Onderzoek\31 Tekeningen\312 Hydrologie\Ingenieur DO\NS01-DO 001-B1077743-MHV.dwg