provincie
Gelderland

N332 Parallelweg

Legenda

—P—+—	eigendomsgresn provincie Gelderland
—	kadastrale grens
⬛	asfalt
🟫	inrit (betonstraatsteen)
🟩	inrit (grasbetonsteen)
▨	betonverharding geleiders
⬜	gesloten verharding (beton)
🟩	taluds (groenstructuur)
🟨	berm (groenstructuur)
●	bomen (bestaand)
✕	bomen (verwijderen)

Provincie Gelderland

Auteur: Provincie Gelderland
Schaal: 1:500

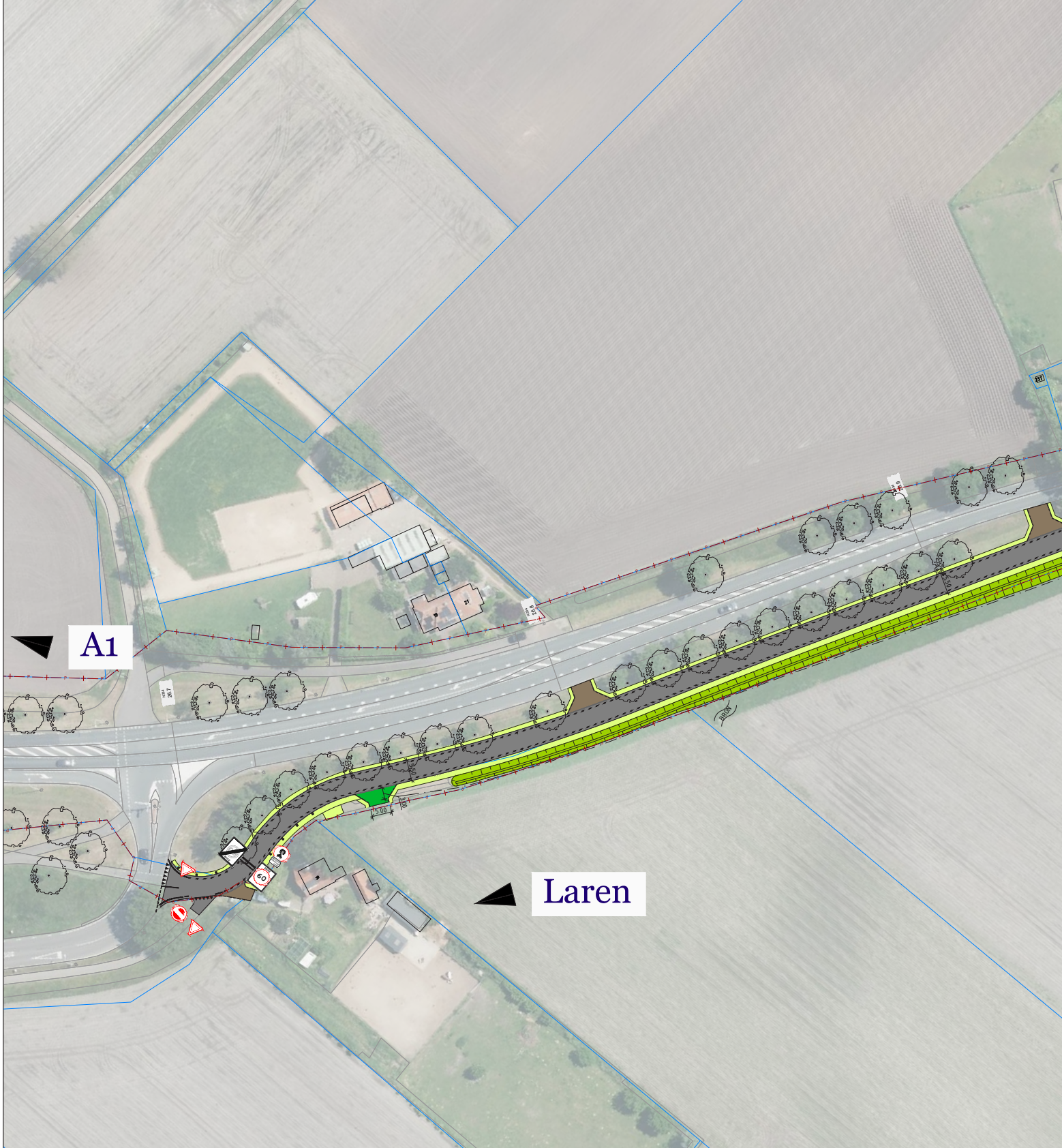
A1
Laren
60
5.00

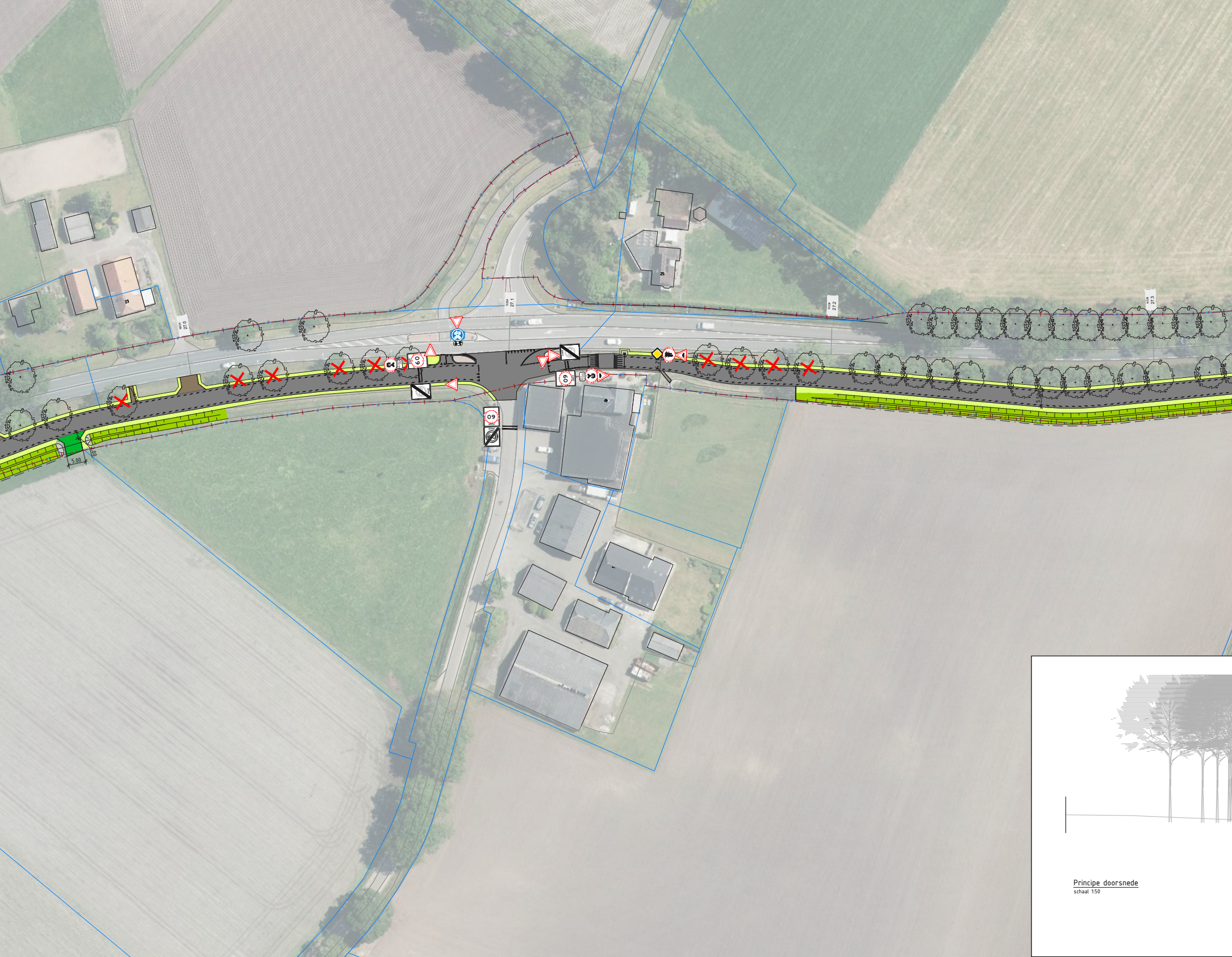
N834
27.0
N834
27.1
N834
27.2
N834
27.3
23
25
60
ZONE
5.00

Principe doorsnede
schaal 1:50

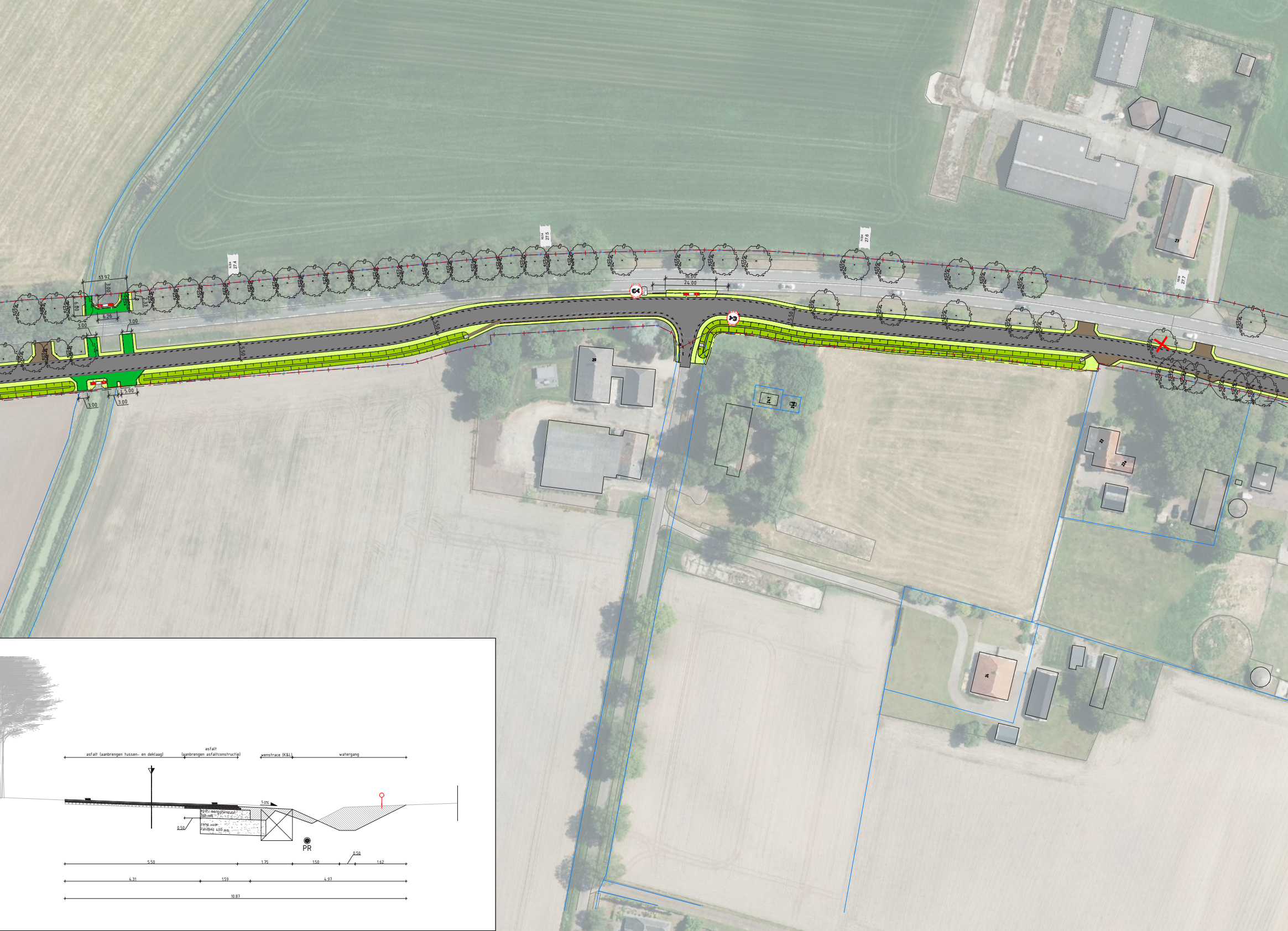
N34 27.4
N34 27.5
N34 27.6
N34 27.7
13.92
3.00
6.00
2.33
6.26
3.00
3.00
5.50
10.55
5.00
3.00
3.00
16.00
24.00
5.50
20
27
22
22a
24
asfalt (aanbrengen tussen- en deklaag)
asfalt
(aanbrengen asfaltconstructie)
wenstrace (K&L)
watergang
5.0%
hydr. menggranulaat
300 mm
zand voor
zandbed 400 mm
0.50
PR
5.50
1.75
1.50
0.50
1.62
4.31
1.59
4.97
10.87

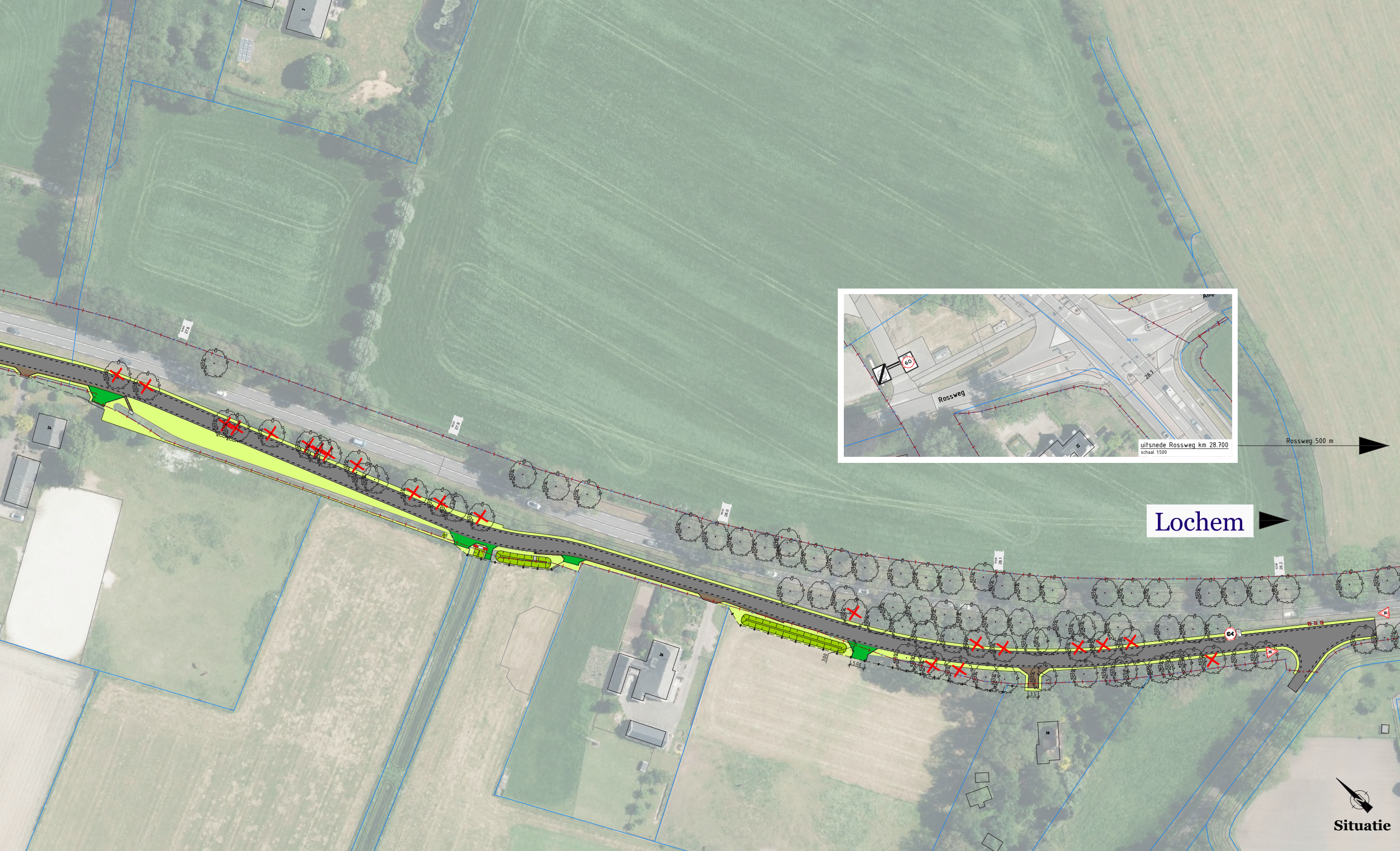
N334 27.8
N334 27.9
N334 28.0
N334 28.1
N334 28.2
3.00
5.00
3.5
2.5
Lochem
Rossweg
60
28.7
AB 277
AB 440
uitsnede Rossweg km 28.700
schaal 1:500
Rossweg 500 m
32
28

Situatie