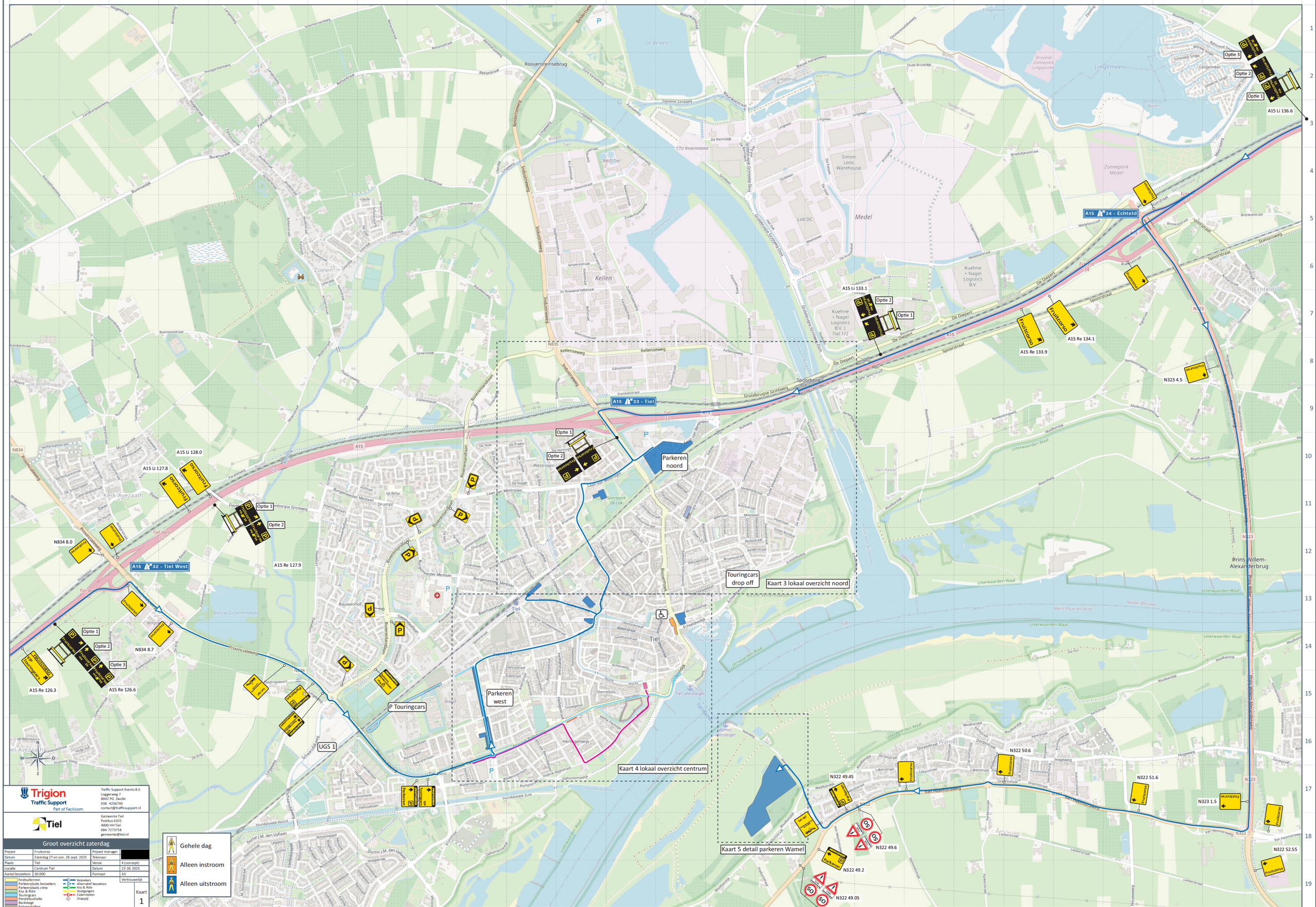

Trigion Traffic Support
Part of Facilicom

Traffic Support Events B.V.
Loggerweg 7
8042 PG Zwolle
038 4256740
contact@trafficsupport.nl

Tiel

Gemeente Tiel
Postbus 6325
4000 HH Tiel
0184 7273718
gemeente@tiel.nl

Groot overzicht zaterdag

Project	Fruitcorso	Project manager	[redacted]
Datum	Zaterdag 27 en zon. 28 sept. 2025	Tekenaar	
Plaats	Tiel	Versie	4 (concept)
Locatie	Centrum Tiel	Datum	23 06 2025
Aantal bezoekers	30.000	Formaat	A3
			Vertrouwelijk

Festivalterrein
Parkeerplaats bezoekers
Parkeerplaats crew
Kiss & Ride
Touringcars
Pendelbushalte
Backstage
Fietsenstalling
Taxi

Bezoekers
Alternatief bezoekers
Kiss & Ride
Vluchtgangers
Calamiteiten
Draaipijl

Kaart 1

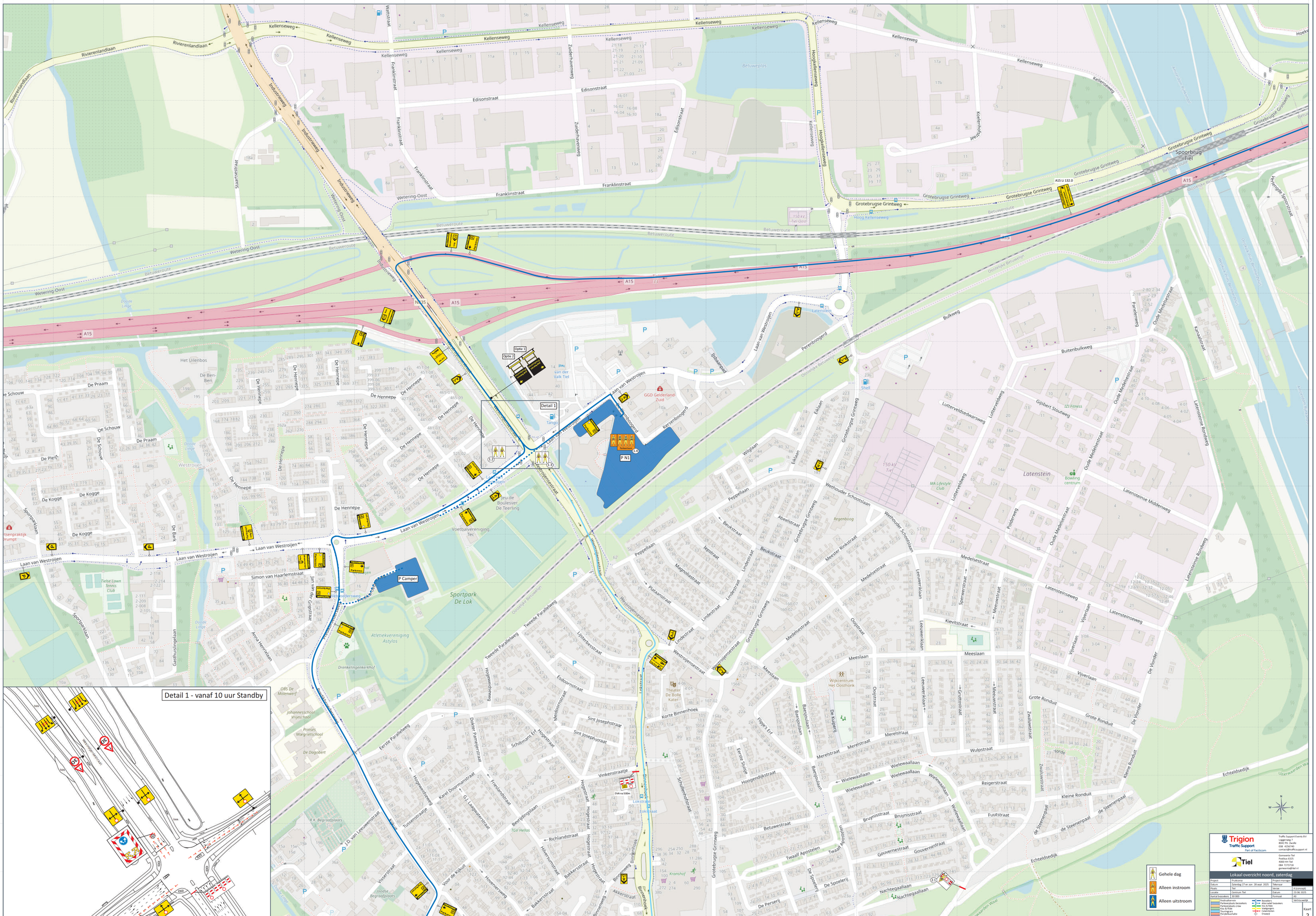
Detail 1
Optie 1
Optie 2
P Camper
P N1
Laan van Westroijen
Kellenseweg
Industrieweg
Wetering Oost
Betuweroute
A15
Grotebrugse Grintweg
Franklinstraat
Edisonstraat
Zuiderhavenweg
Hoogkellenseweg
Rivierenlandlaan
Wattstraat
Spoorbrug Tiel
Tiel
Het Lilenbos
De Hennepe
De Praam
De Schouw
De Kogge
De Plevier
Westroijen
Tielse Lawn Tennis Club
Voetbalvereniging Tec
Sportpark De Lok
Atletiekvereniging Astylos
Drenkelingenkerkhof
Joodse Begraafplaats
R.K. Begraafplaats
OBS De Molenwerf
Johannesschool Vrijescholen
Prinses Margrietschool
De Dagobert
Jan van der Cruijtstraat
Arina Hennekamstraat
Gasthuislingelaan
Sportparklaan
Simon van Haarlemstraat
Tangos
Jeu de Boulesver. De Teerling
Parkeren Camper
Parkeren Sportpark
Doode Linge
Tweede Parallelweg
Eerste Parallelweg
Hogewaardseweg
Dokter Pameijerstraat
Karel Doormanstraat
Tussenstraatje
Visserstraat
J.D. van Leeuwenstraat
Voor de Kijkuit
Hovenierweg
Bakkerstraat
Hoogstraat
Hoekstraat
Hilversumstraat
Richlandstraat
Beverlingsplaan
Gl. Laagwaterstraat
Friesestraat
Vinkenstraatje
Lokstraat
Lokhaven
Binnenhaven
Binnenhaven-Noord
Binnenweg
Akkerstraat
Bittenhoek
Schuilenhofstraat
Westroijenerstraat
Lindestraat
Lijnbestraat
Esdoornstraat
Meidoornstraat
Schiltmans Erf
Sint Josephstraat
Korte Binnenhoek
Laksstraat
Beesjeslaan
Flipje's Erf
Hoogendijkstraat
Eerste Sluisje
Baesjeslaan
De Kuipertj
Meeslaan
Oostzijde
Leeuwerikslaan
Grottestraat
Meewstraat
Merelstraat
Wielewaallaan
Wulpstraat
Reigerstraat
Kleine Ronduit
Grote Ronduit
Zwaluwstraat
Vijverlaan
Latensteinseweg
Latensteinse Middenweg
Latensteinse Rondeweg
De Vlonder
Kievitstraat
Sperwerstraat
Leeuwerikslaan
Oostzijde Betuweroute
Bulkweg
Buitenbulkweg
Pereboogerd
Kersenboogerd
Ijsbaanpad
Laan van Westroijen
Peppellaan
Wiglaan
Eiklaan
Abeelstraat
Beukstraat
Iepstraat
Magnoliastraat
Plataanstraat
Wethouder Schootslaan
Meester Rinkstraat
Polderweg
Oude Medelsestraat
Kanaalstraat
Pereplaats-Spoorstraat
Luttervelddwarsweg
Luttervelddweg
Gijsbert Stoutweg
Fuutstraat
Bruynisstraat
Betuwestraat
Gouvernestraat
Twaalf Apostelen
de Steenenpaal
Echteldsedijk
Uiterwaarden Waal
Latensteinse Rondeweg
Latenstein
Shell
GGD Gelderland-Zuid
150 kV Tiel
Bowling centrum
MA Lifestyle Club
Wijkcentrum Het Oosthonk
Theater De Bolle Kater
Regenboog
Kranshof
Tiel Fitness
Gehele dag
Alleen instroom
Alleen uitstroom
Detail 1 - vanaf 10 uur Standby
Trigion
Traffic Support
Part of Facilicom
Traffic Support Events B.V.
Loggerweg 7
8041 PG Zwolle
038 4256780
contact@trafficsupport.nl
Gemeente Tiel
Postbus 6325
4000 HH Tiel
084 7273718
gemeente@tiel.nl
Lokaal overzicht noord, zaterdag
Project: Fruitcorso
Project manager:
Datum: Zaterdag 27 en zon. 28 sept. 2025
Tekenaar:
Plaats: Tiel
Versie: 4 (concept)
Locatie: Centrum Tiel
Datum: 23 06 2025
Aantal basiskaarts: 50 000
Formaat: A3
Verkleinschaal: Vertrouwelijk
Kaart 2

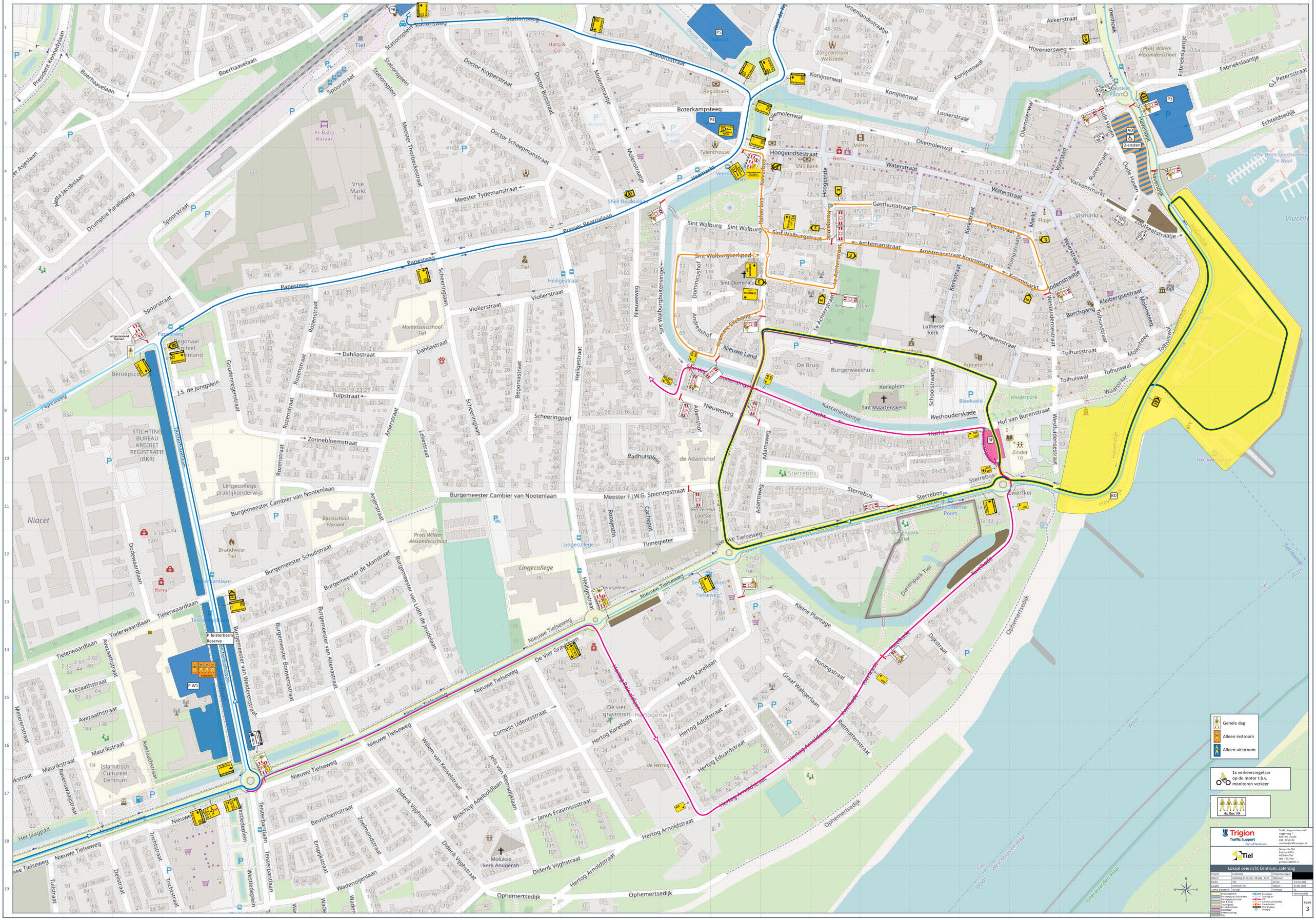

Gehele dag
Alleen instroom
Alleen uitstroom
1x verkeersregelaar op de motor t.b.v. monitoren verkeer
4x flex VR
Trigion
Traffic Support
Part of Facilicom
Traffic Support Events B.V.
Loggerweg 7
8043 PG Zwolle
038 4256740
contact@trafficsupport.nl
Tiel
Gemeente Tiel
Postbus 6325
4000 HH Tiel
084 7273718
gemeente@tiel.nl
Lokaal overzicht Centrum, zaterdag
Project
Fruitcorso
Project manager
Datum
Zaterdag 27 en zon 28 sept 2025
Tekenaar
Plaats
Tiel
Versie
4 (concept)
Locatie
Centrum Tiel
Datum
23.06.2025
Aantal bezoekers
30.000
Formaat
A1
Verkeersverkijk
Kaart
3
Stationsweg
Stationsplein
Boerhaavelaan
President Kennedylaan
Spoorstraat
Doctor Kuyperstraat
Doctor Bosstraat
Doctor Schaepmanstraat
Meester Tydemanstraat
Meester Thorbeckestraat
Prinses Beatrixlaan
Papesteeg
Violierstraat
Dahliastraat
Tulpstraat
Zonnebloemstraat
Scheeringpad
Burgemeester Cambier van Nootenlaan
Meester F.J.W.G. Spieringstraat
Burgemeester Schullstraat
Burgemeester de Manstraat
Burgemeester van Lidth de Jeudelaan
Burgemeester van Weldenstraat
Burgemeester Bouwensstraat
Burgemeester van Altenstraat
Tielerwaardlaan
Avezaathstraat
Maurikstraat
Het Jaagpad
Nieuwe Tielseweg
De Vier Gravinnen
Hertog Karellaan
Hertog Adolfstraat
Hertog Eduardstraat
Hertog Arnoldstraat
Diderik Vijghstraat
Ophemertsedijk
Kleine Plantage
Honingstraat
Graaf Waltgerlaan
Rietmattenstraat
Dijkstraat
Westluidensestraat
Tolhuisstraat
Tolhuiswal
Waalstraat
Kastanjelaantje
Wethouderskade
Huf van Burenstraat
Sterrebos
Zwerfkei
Westluidense Poort
Dierenpark Tiel
Kwelkade
Havendijk
Oude Haven
Oliemolenwal
Hoogeindsestraat
Waterstraat
Gasthuisstraat
Ambtmanstraat
Koornmarkt
Sint Walburg
Sint Walburgkerkpad
Sint Dominicus
Nieuwe Land
Sint Agnietenstraat
Kerkplein
Sint Maartenskerk
Lutherse kerk
Zorgcentrum Walstede
Regiobank
Talenthouse
Vrije Markt Tiel
Ali Baba Bazaar
Montessorischool Tiel
Prins Willem Alexanderschool
Basisschool Floriant
Lingecollege praktijkonderwijs
Lingecollege
Brandweer Tiel
Benu
Niacet
STICHTING BUREAU KREDIET REGISTRATIE (BKR)
Islamitisch Cultureel Centrum
Molukse kerk Anugerah
Zinder
Vlinderpark
Tiel, veersteiger
Tiel Wamel
Tiel Waal
Waal
Uiterwaarden Waal
West Maas en Waal

Trigion
Traffic Support
Part of Facilicom

Traffic Support Events B.V.
Loggerweg 7
8042 PG Zwolle
038- 4256740
contact@trafficsupport.nl

Tiel

Gemeente Tiel
Postbus 6325
4000 HH Tiel
084-7273718
gemeente@tiel.nl

Detail parkeren Wamel, zaterdag

Project	Fruitcorso	Project manager	[redacted]
Datum	Zaterdag 27 en zon. 28 sept. 2025	Tekenaar	
Plaats	Tiel	Versie	4 (concept)
Locatie	Centrum Tiel	Datum	23-06-2025
Aantal bezoekers	30.000	Formaat	A3
			Vertrouwelijk

Parkeerplaats bezoekers
Stop- en parkeerverbod
Kiss & Ride/ Taxi
Fietsenstalling

Route P Bezoekers
Route K&R/ Taxi
Route Fietsers
Looproute

Kaart 4

Halte voetveer
5x
Verkoopteam
Parkeerverbod door gemeente
6.3
Fietsenstalling
Veerweg
Coördinator
Financieel coördinator
10x
6.6
Parkeerteam
6.5
K&R
6.2
Parkeren
UIT
N
W
O
Z

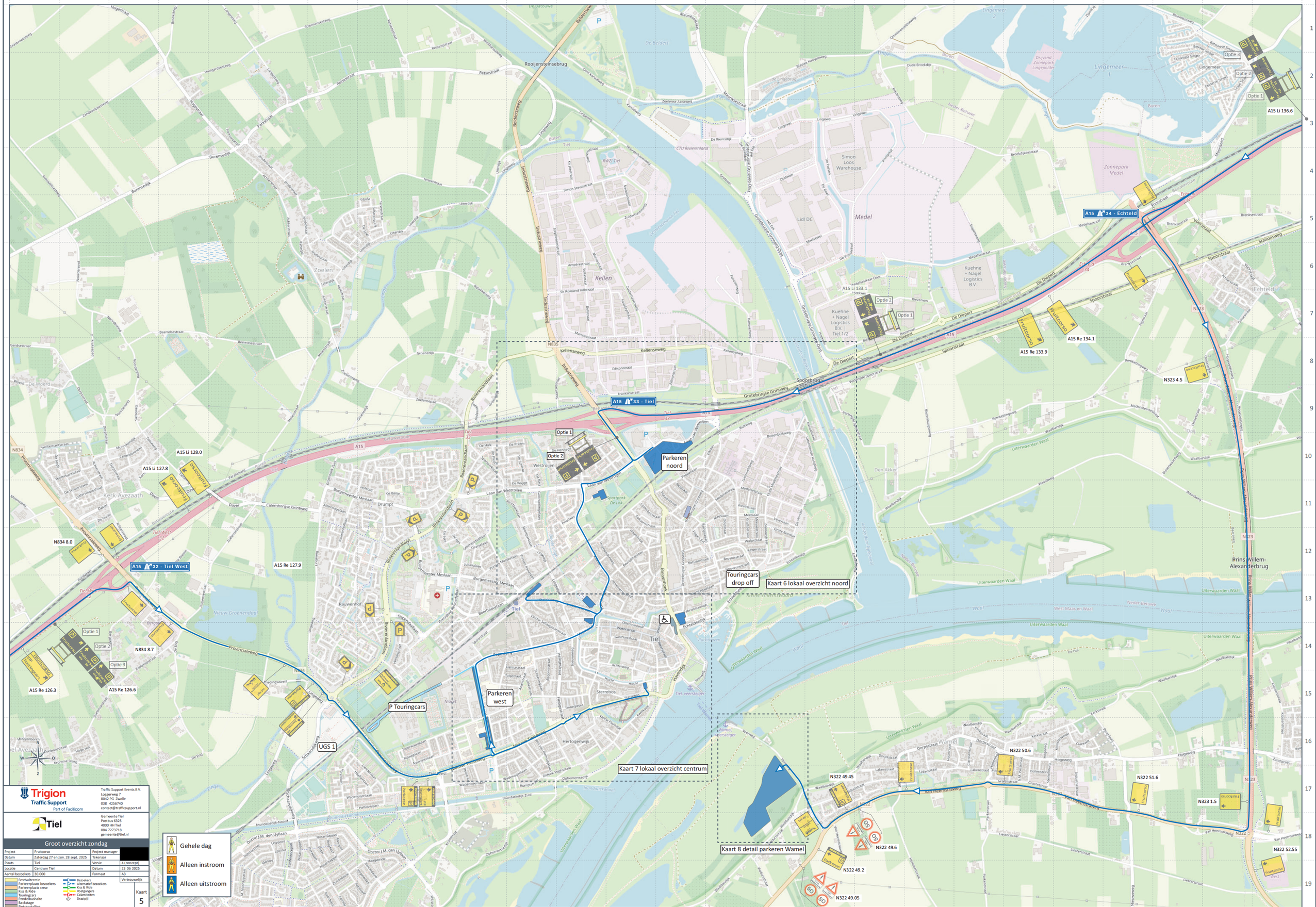

Trigion Traffic Support — Part of Facilicom

Traffic Support Events B.V.
Loggerweg 7
8042 PG Zwolle
038 4256740
contact@trafficsupport.nl

Tiel

Gemeente Tiel
Postbus 6325
4000 HH Tiel
084 7273718
gemeente@tiel.nl

Groot overzicht zondag

Project	Fruitcorso	Project manager	[redacted]
Datum	Zaterdag 27 en zon. 28 sept. 2025	Tekenaar	
Plaats	Tiel	Versie	4 (concept)
Locatie	Centrum Tiel	Datum	23 06 2025
Aantal bezoekers	30.000	Formaat	A3

Vertrouwelijk

- Gehele dag
- Alleen instroom
- Alleen uitstroom

Festivalterrein
Parkeerplaats bezoekers
Parkeerplaats crew
Kiss & Ride
Touringcars
Pendelbushalte
Backstage
Fietsenstalling
Taxi

Bezoekers
Alternatief bezoekers
Kiss & Ride
Voetgangers
Calamiteiten
Draaipijl

Kaart 5

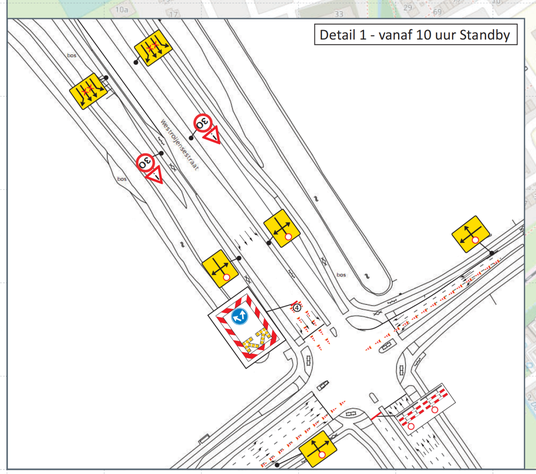
Detail 1 - vanaf 10 uur Standby
Wethouder Schootslaan
Laan van Westrijen
Laan van Westrijen
Laan van Westrijen
Laan van Westrijen
Simon van Haarlemstraat
Jan van der Griptstraat
Anna Heringastraat
Sportparklaan
Gasthuislingelaan
De Kogge
De Kogge
De Kogge
De Berk
Sportparklaan
Tielse Lawn Tennis Club
Doode Linge
Drenkelingenkerkhof
Atletiekvereniging Astylos
Sportpark De Lok
P Camper
Voetbalvereniging Tec
Jeu de Boulesver. De Teerling
Tennispark Parkwijken
Parkwijken
Parkwijken

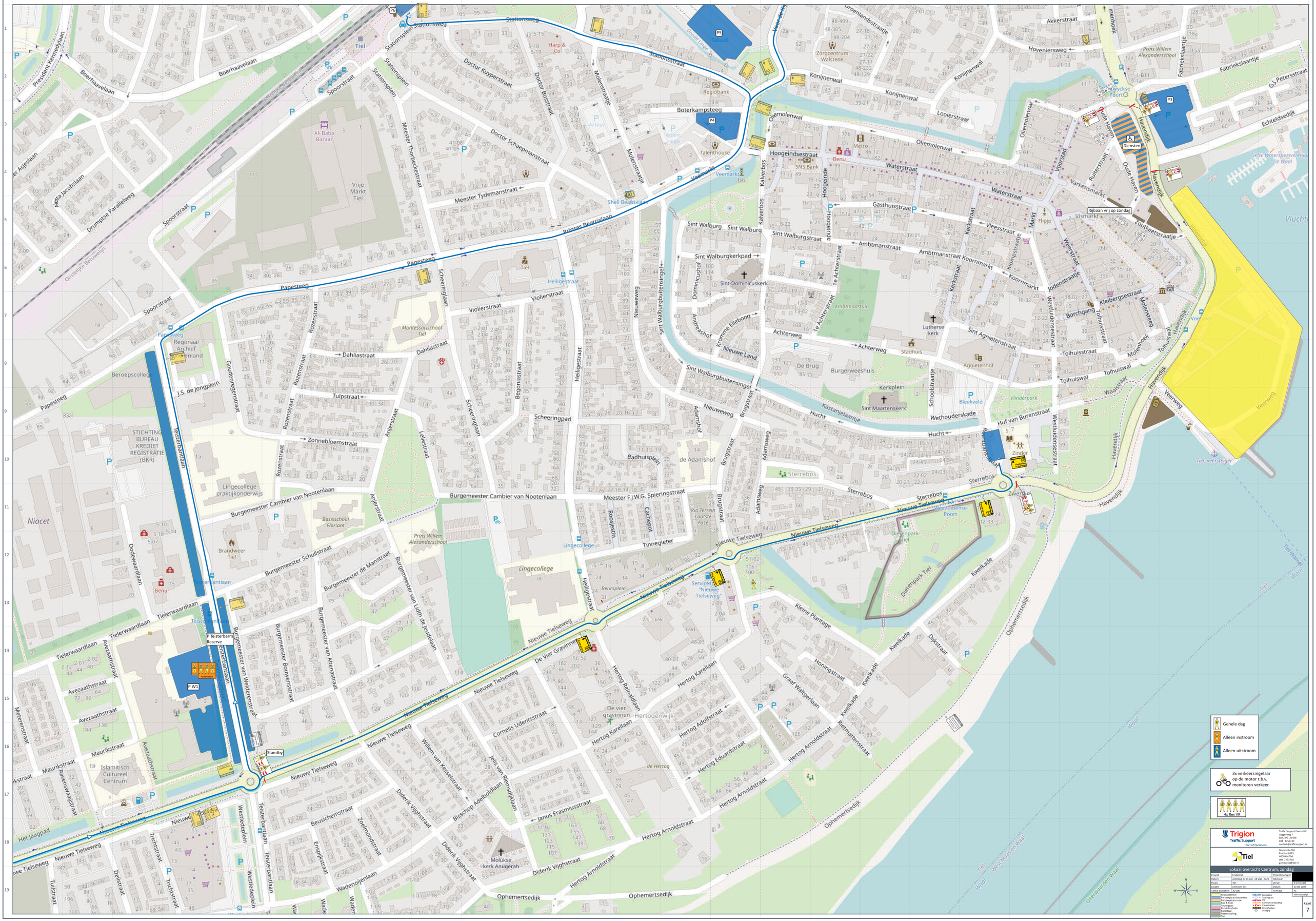
Stationsweg
Stationsplein
Stationsstraat
Boerhaavelaan
Spoorstraat
Doctor Kuyperstraat
Doctor Bosstraat
Molenstraatje
Doctor Schaepmanstraat
Meester Thorbeckestraat
Meester Tydemanstraat
Prinses Beatrixlaan
Papesteeg
Scheeringlaan
Violierstraat
Heiligestraat
Nieuweweg
Sint Walburgbuitensingel
Sint Walburgkerkpad
Sint Walburgstraat
Sint Walburg
Dominicushof
Andreashof
Kromme Elleboog
Nieuwe Land
Achterweg
Ambtmanstraat
Ambtmanstraat Koornmarkt
Koornmarkt
Sint Agnietenstraat
Tolhuisstraat
Tolhuiswal
Waalstraat
Wethouderskade
Hucht
Kastanjelaantje
Brugstraat
Adamsweg
Adamshof
Badhuisplein
Scheeringpad
Dahliastraat
Tulpstraat
Zonnebloemstraat
Rozenstraat
Begoniastraat
Anjerstraat
Lelestraat
Goudenregenstraat
J.S. de Jongplein
Pesteeg
Beroepscollege
Regionaal Archief Rivierenland
Montessorischool Tiel
Tiel
Ali Baba Bazaar
Vrije Markt Tiel
Harp & Co
Regiobank
Talud
Boterkampsteeg
Talenthouse
Veemarkt
Isis
Shell Beatrixlaan
Oliemolenwal
Hoogeindestraat
SNS Bank
Benu
Métro
Waterstraat
Kalverbos
Hoogeinde
Gasthuisstraat
Vleesstraat
Kerkstraat
Flipje
Vismarkt
Varkensmarkt
Ruiterstraat
Voorstad
Oude Haven
Havendijk
Diensten
Rijbaan vrij op zondag
Zoutkeetstraatje
Weerstraat
Jodenstraatje
Kleibergsestraat
Borchgang
Molensteeg
Tolhuisstraat
Molenhoek
Sint Dominicuskerk
Ambtmanstuin
1e Achterstraat
Lutherse kerk
Stadhuis
Agnietenhof
Burgerweeshuis
De Brug
Kerkplein
Sint Maartenskerk
Schoolstraatje
Bleekveld
Vlinderpark
Zinder
Huf van Burenstraat
Westludenstraat
Konijnenwal
Looierstraat
Akkerstraat
Hovenierweg
Groenlandsstraatje
Zorgcentrum Walstede
Prins Willem Alexanderschool
Fabrieksiaantje
G.J. Petersstraat
Echteldsedijk
Tielse Watersportvereniging De Waal
Vluchthaven
Tiel, veersteiger
Veerweg
Havendijk
Molenhoek
Voetveer
Sterrebos
Zwembad
Nieuwe Tielseweg
Westlandense Poort
Dierenpark Tiel
Kwelkade
Ophemertsedijk
Kleine Plantage
Dijkstraat
Honingstraat
Graaf Waltgerlaan
Hertog Karellaan
Hertog Reinaldlaan
Hertog Adolfstraat
Hertog Eduardstraat
Hertog Arnoldstraat
Riemattenstraat
De vier gravinnen
Hertogenwijk
de Hertog
De Vier Gravinnen
Beursplein
Lingecollege
Lingecollege praktijkonderwijs
Basisschool Florian
Prins Willem Alexanderschool
Burgemeester Cambier van Nootenlaan
Meester F.J.W.G. Spieringstraat
Burgemeester Schulstraat
Burgemeester de Manstraat
Burgemeester van Alternastraat
Burgemeester Bouwenstraat
Burgemeester van Lidth de Jeudelaan
Burgemeester van Welderenstraat
Tielerwaardlaan
Avezaathstraat
Maurikstraat
Ravenswaaijstraat
Meterenstraat
Islamitisch Cultureel Centrum
Brandweer Tiel
Benu
Dodewaardlaan
Teisterbantlaan
P Teisterberm
P Teisterberm Reserve
P W1
Standby
Het Jaagpad
Westlede
Westledeplein
Trichtstraat
Delistraat
Tuilstraat
Wadenoijenlaan
Diderik Vighstraat
Bisschop Adelboldlaan
Willem van Kesselstraat
Janus Erasmusstraat
Beusichemstraat
Zoelmondstraat
Ensplijkstraat
Moluksekerk Anugerah
Jelis van Reimsdijklaan
Cornelis Udenstraat
Niacet
Lingecollege
Tinnegieter
Roosjestijn
Cachepot
Rio Terrein Loatste Fase
Dierenpark Tiel
Servicestation "Nieuwe Tielseweg"
Zwembad
Sterrebos
Ophemertsedijk
Hertog Arnoldstraat
Diderik Vighstraat
Wool
Tiel
West Maas en Waal
Uiterwaarden Waal
Gehele dag
Alleen instroom
Alleen uitstroom
3x verkeersregelaar op de motor t.b.v. monitoren verkeer
4x flex VR
Trigion
Traffic Support
Part of Facilicom
Traffic Support Events B.V.
Loggerweg 7
8041 PG Zwolle
038 4250400
roman@trafficsupport.nl
Tiel
Gemeente Tiel
Postbus 6325
4000 HH Tiel
0844 7273778
gemeente@tiel.nl
Lokaal overzicht Centrum, zondag
Project
Fruitzorg
Datum
Zaterdag 27 en zon 28 sept. 2025
Plaats
Tiel
Locatie
Centrum Tiel
Aantal kaartvlakken
1
Project manager
Tekenaar
Versie
Datum
23 06 2025
Papiermaat
A1
Verkeersregelaar
Kaart
7

Trigion
Traffic Support
Part of Facilicom

Traffic Support Events B.V.
Loggerweg 7
8042 PG Zwolle
038- 4256740
contact@trafficsupport.nl

Tiel

Gemeente Tiel
Postbus 6325
4000 HH Tiel
084-7273718
gemeente@tiel.nl

Detail parkeren Wamel, zondag

Project	Fruitcorso	Project manager	[redacted]
Datum	Zaterdag 27 en zon. 28 sept. 2025	Tekenaar	
Plaats	Tiel	Versie	4 (concept)
Locatie	Centrum Tiel	Datum	23-06-2025
Aantal bezoekers	30.000	Formaat	A3
			Vertrouwelijk

Parkeerplaats bezoekers
Stop- en parkeerverbod
Kiss & Ride/ Taxi
Fietsenstalling

Route P Bezoekers
Route K&R/ Taxi
Route Fietsers
Looproute

Kaart 8

Halte voetveer
Parkeerverbod door gemeente
Fietsenstalling
Veerweg
Fietsen-stalling
Coördinator
W1
W2
10x
Parkeerteam
UIT
Taxi Kiss & Ride
Parkeren
N
W
O
Z

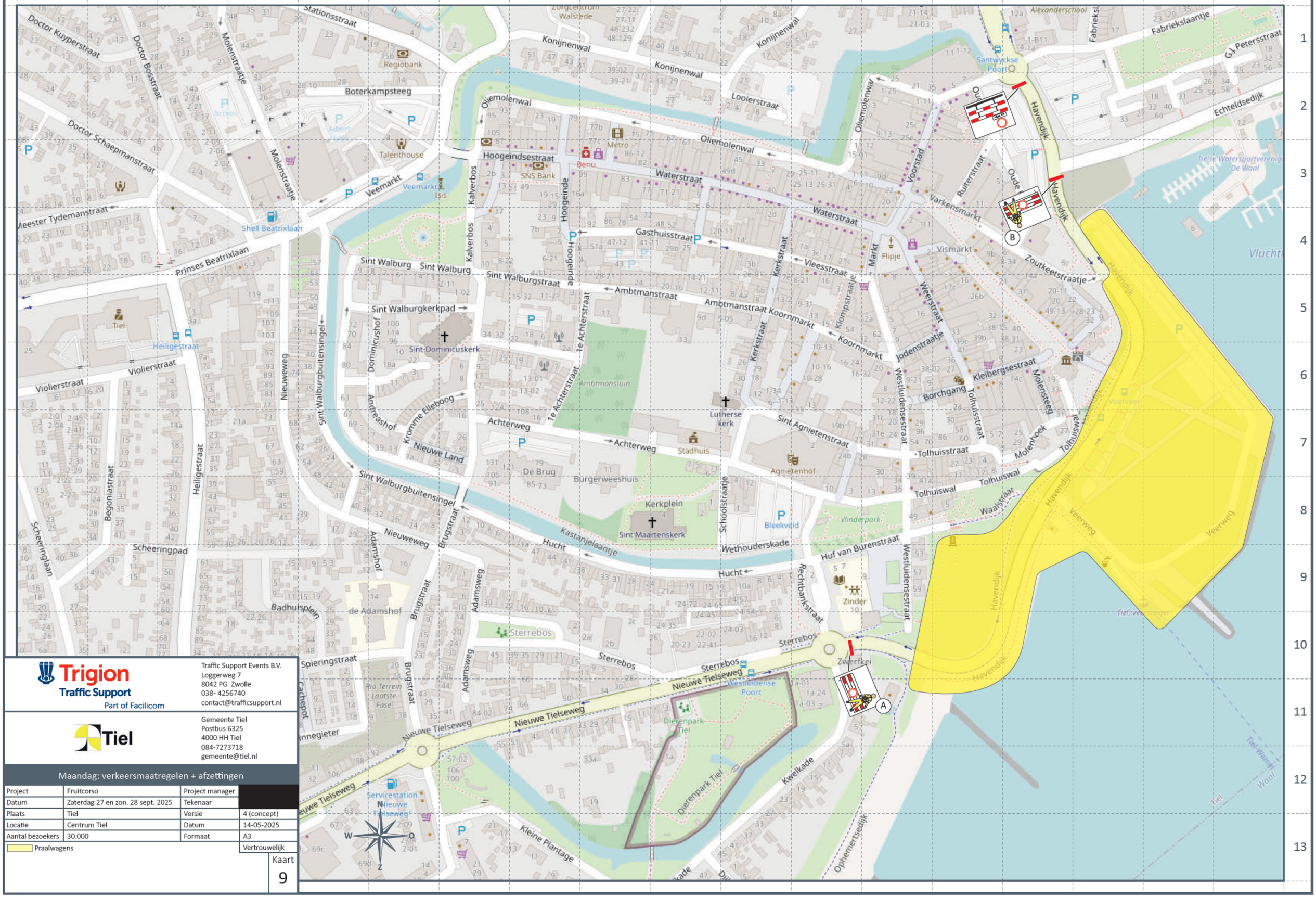

Trigion
Traffic Support
Part of Facilicom

Traffic Support Events B.V.
Loggerweg 7
8042 PG Zwolle
038- 4256740
contact@trafficsupport.nl

Tiel

Gemeente Tiel
Postbus 6325
4000 HH Tiel
084-7273718
gemeente@tiel.nl

Maandag: verkeersmaatregelen + afzettingen

Project	Fruitcorso	Project manager	
Datum	Zaterdag 27 en zon. 28 sept. 2025	Tekenaar	
Plaats	Tiel	Versie	4 (concept)
Locatie	Centrum Tiel	Datum	14-05-2025
Aantal bezoekers	30.000	Formaat	A3
Praalwagens			Vertrouwelijk

Kaart 9

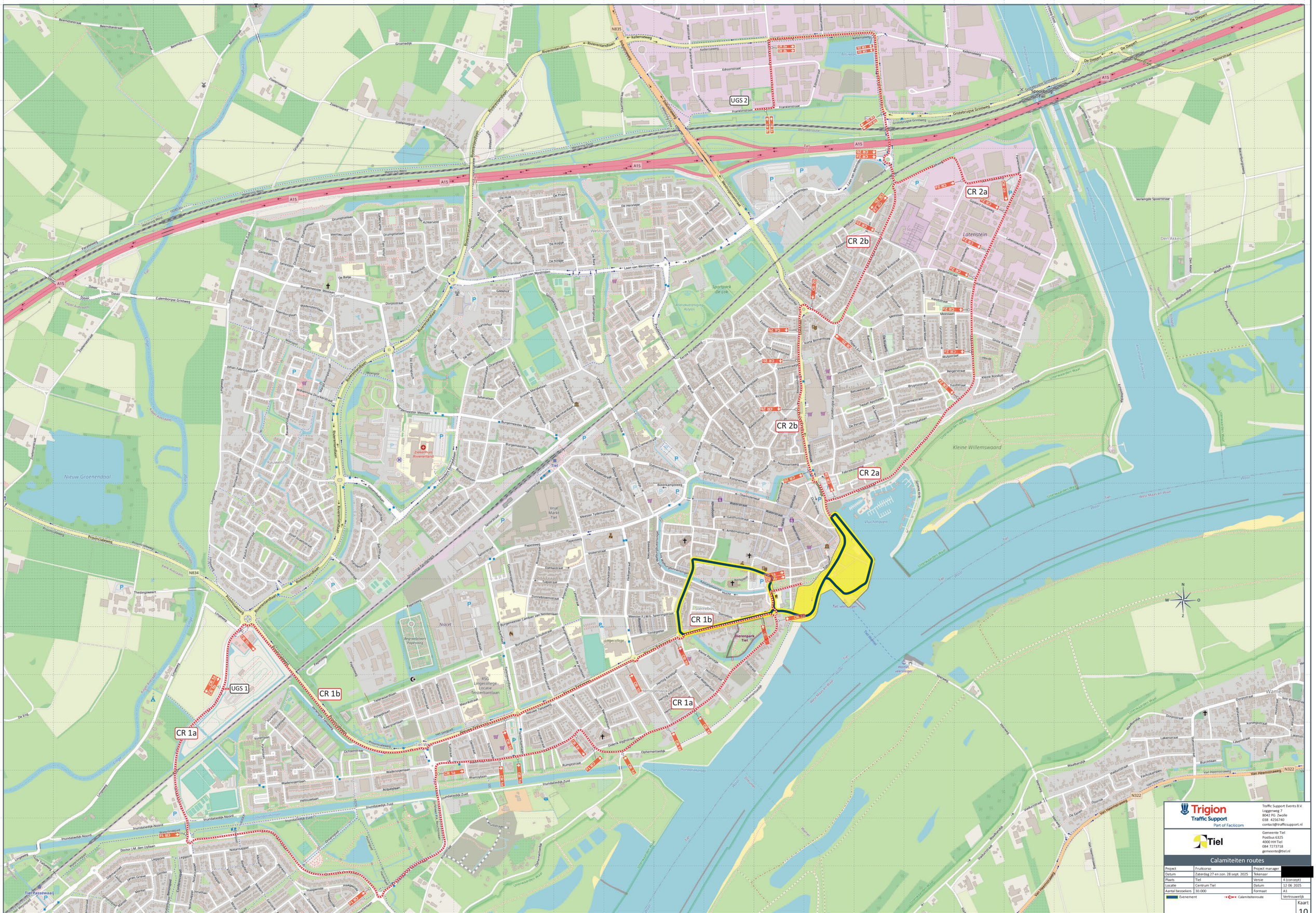
UGS 1
UGS 2
CR 1a
CR 1b
CR 2a
CR 2b
Tiel
Passewaaij
Rivierenland
Ziekenhuis Rivierenland
Sportpark De Lok
Dierenpark Tiel
Latenstein
Kleine Willemswaard
Vluchthaven
Vrije Markt Tiel
Nieuw Groenendaal
Rauwenhof
Westroijen
Drumpt
Den Akker
Waardenburg
Tiel-Waardenburg
Tiel Veerhaven
Tiel Passewaaij
Beatrixsluis
Beatrixhaven
Zuiderwaterkering
Waterkering West
Waterkering Oost
Betuweroute
Grotebrugse Grintweg
Van Heemstraweg
Laan van Westroijen
Riverenlandlaan
Kellenseweg
Spoorstraat
Verlengde Spoorstraat
Spoorbrug Tiel
Culemborgse Grintweg
Kapelsevaart
Linge
Diver
Dijkgraaf
Nieuwe Maas
Nieuwe Merwede
Waal
Oude Maas
Nieuwe Waterweg
Amer
Boven Merwede
Beneden Merwede
Oude Merwede
Dordtsche Kil
Hollandsche IJssel
Lek
Noord
Oude Rijn
Oude Maas
Nieuwe Maas
Nieuwe Waterweg
Hollandsche IJssel
Oude IJssel
Gelderse IJssel
Nederrijn
Waal

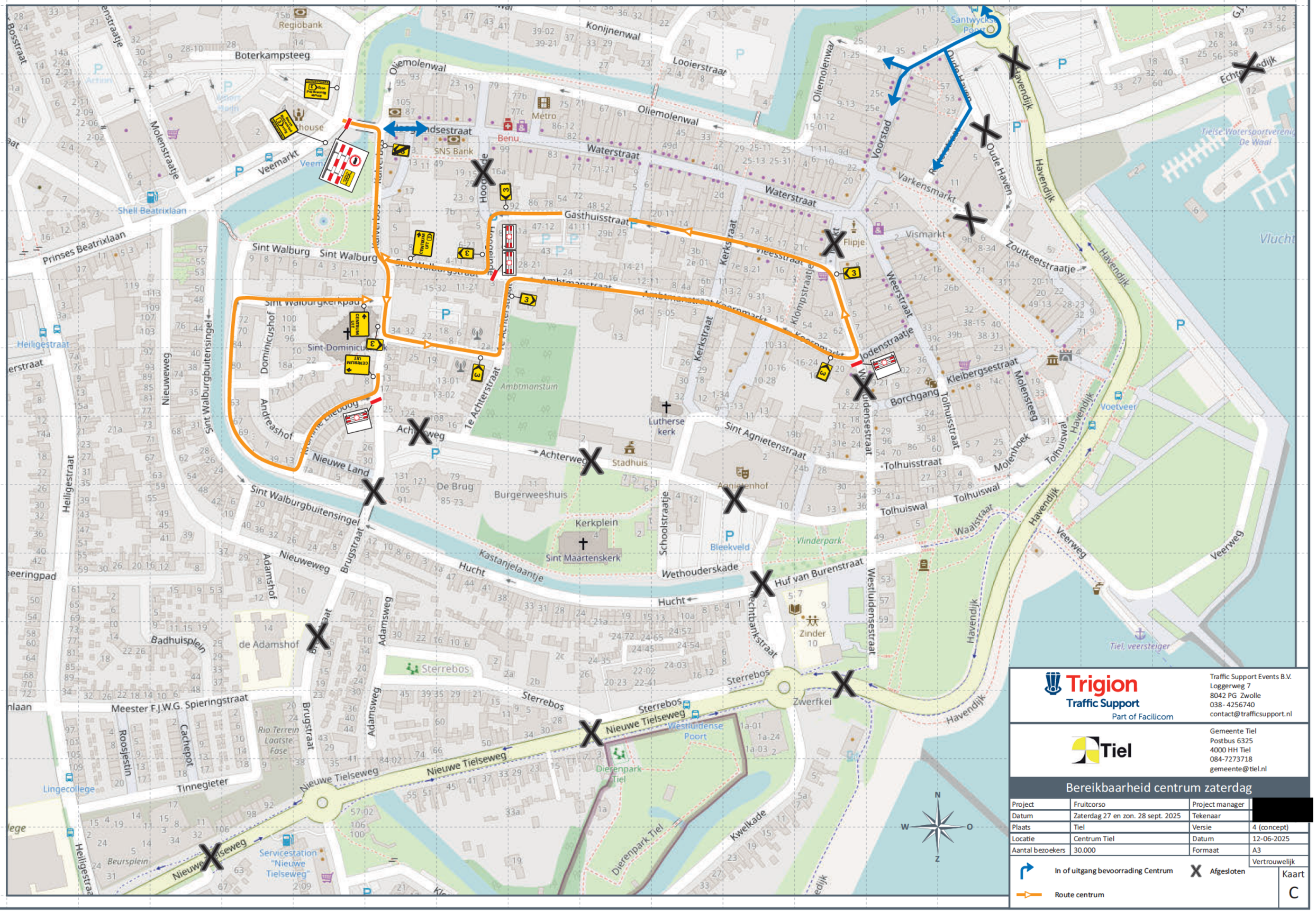

Trigion
Traffic Support
Part of Facilicom

Traffic Support Events B.V.
Loggerweg 7
8042 PG Zwolle
038- 4256740
contact@trafficsupport.nl

Tiel

Gemeente Tiel
Postbus 6325
4000 HH Tiel
084-7273718
gemeente@tiel.nl

Bereikbaarheid centrum zaterdag

Project	Fruitcorso	Project manager	[redacted]
Datum	Zaterdag 27 en zon. 28 sept. 2025	Tekenaar	
Plaats	Tiel	Versie	4 (concept)
Locatie	Centrum Tiel	Datum	12-06-2025
Aantal bezoekers	30.000	Formaat	A3
			Vertrouwelijk

In of uitgang bevoorrading Centrum

X Afgesloten

Route centrum

Kaart C