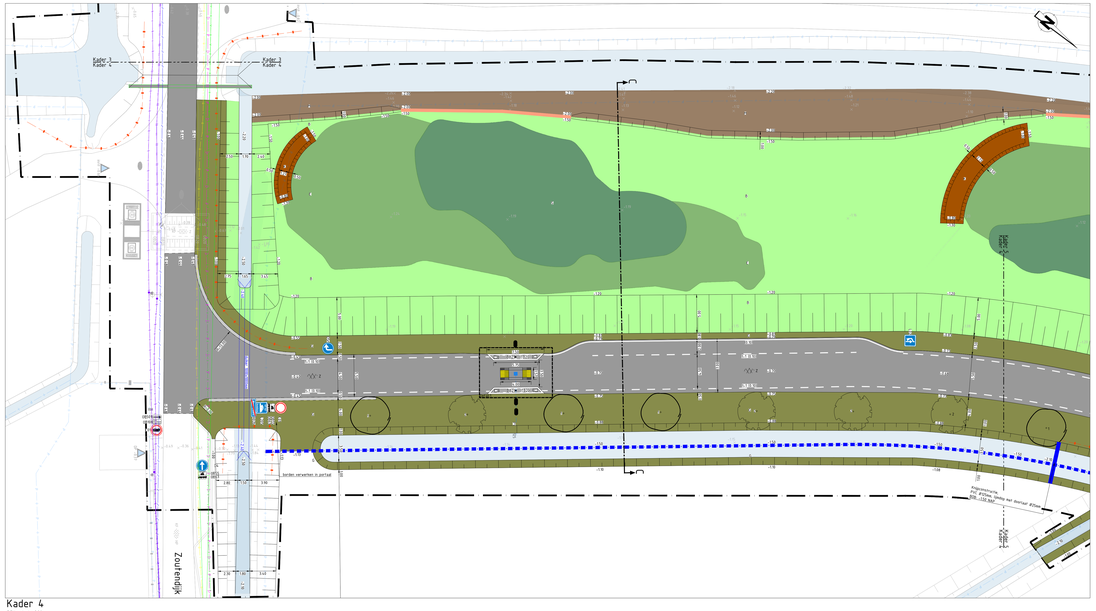

Kader 4
SCHAAL 1 : 200

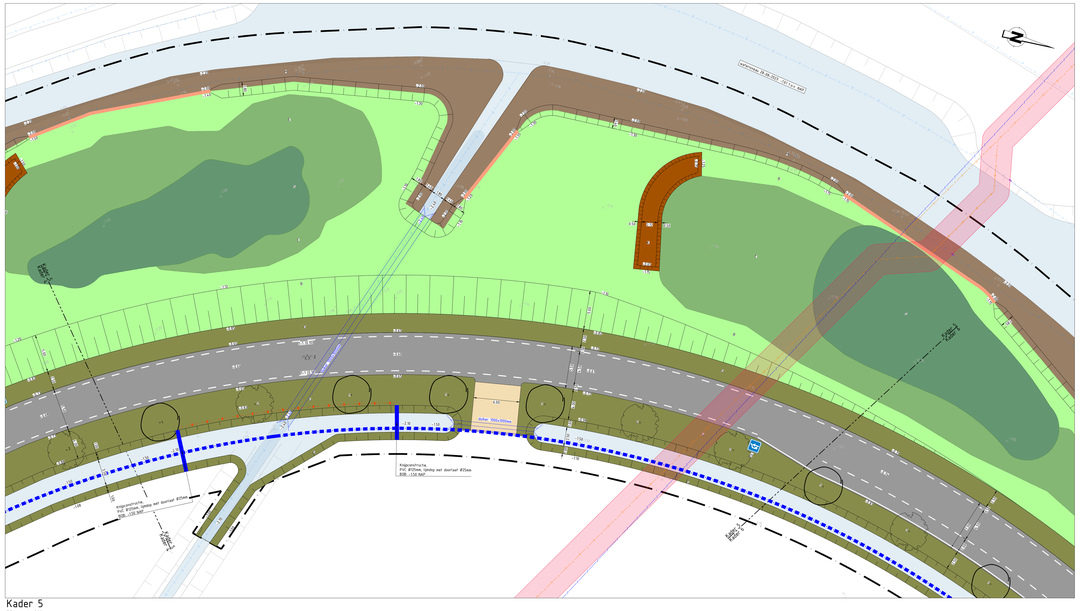

Kader 5
SCHAAL 1 : 200

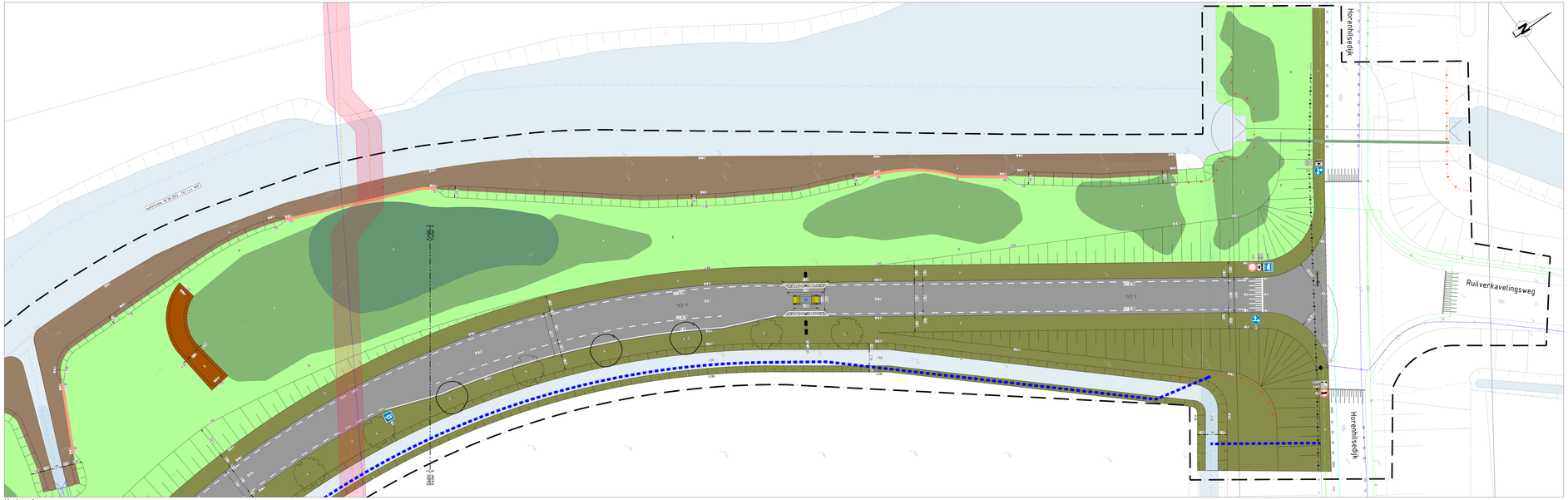

Kader 6
SCHAAL 1 : 200

Legenda
Algemeen
Werkgrens
Plafondgrens
Perceelsgrens
Nieuwe kadastrale grens
0.00 Nieuwe hoogte t.o.v. NAP in m
Bestaande hoogte t.o.v. NAP in m

Kantopslahing
Trottoirband 100/100x250 mm

Verharding
Kant verharding
Asfalt, zwart, deklaag, fundaslag en onderlaag
Asfalt, zwart, deklaag, fundaslag en onderlaag
Asfalt, zwart, deklaag
Meegegraveerd t.b.v. snrl
Zagen asfalt t.b.v. grasbetontegels
Berkelaten, breedte 400 mm, diepte 200 mm
Betonstraatstenen, bit. strekverg. hoekpaars
Prinsteltjes
Beton fijn verkeersslurs
Bestrand – Betonstraatstenen, bit. kopermerkband, antraciet
Bestrand – asfalt
Bestrand – zuiverharding

Markering
Langsmarkering 1.1 (0.15)
Langsmarkering (0.15)
Markering fietspad

Water
Water

Groen
Gras
Bloemrijk grasland, soorten conform natuurcompensatieplan
Moerasscrub, soorten conform natuurcompensatieplan
Eikenparje ruigte, soorten conform natuurcompensatieplan
Struwel, soorten conform natuurcompensatieplan
Kale grondvel
Afhalende waterkant
Talud
Boom, soort: Salix alba (Gewone wilg, gehnt!)
Boom, soort: Alnus glutinosa (Zwarte el)
Aftakken en stoppen bomen
Bestrand, gras

Riolering
Straatwsh
PVC Ø125 Kolomleiding PVC, Ø125 mm

Overig
Kader 500x500mm Duiker met fietspassage, afmetingen 1000x1000mm
Fietspassage, in bestaande duiker
Ringvaarsleiding bestaande situatie met Geotextiel rioolbuis, PVC Ø250mm, Spindlip met doorlaat Ø125 Ahb. -1.50 NAP
Schuttplankhaken
Jaddeskoker
A-0021 Verkeersbord, type OB21
Verkeersbord type C31
Verkeersbord type OB05
Verkeersbord type OB03
Verkeersbord type OB198
Verkeersbord type OB026
Verkeersbord type OB502
Verkeersbord type L205
Verkeersbord type H03b
Verkeersbord type D5r
Verkeersbord type D4
Verkeersbord type D6r
Verkeersbord type C07
Verkeersbord type L20
Verkeersbord type L21
Regenbeker rooster
Verwijderen – gaaskelkwerk
Hergebruik lichtmast, 1-armhouder
Bestaande NBO-paal

Situatieoverzicht
SCHAAL 1 : 10.000

OPMERKINGEN
- Coordinatensysteem RD (x, y).
- Maten in meters, tenzij anders vermeld.
- Materiaalmaten in millimeters, tenzij anders vermeld.
- Peilmaten in meters t.o.v. NAP, tenzij anders vermeld.
- Diameters in millimeters, tenzij anders vermeld.
- Maten exclusief kantopslahingen.
- Ligging kabels en leidng zijn ter indicatie.

0 2 4 6 8m
Schaal 1:200

Versie	Datum	Gekeurd door	Omschrijving
1.4	16-07-2025	GvdG	Aanpassing waterpaing en duiker i.v.m. onderhoudspad
1.3	16-06-2025	GvdG	Aanpassingen waterpgangen i.v.m. verwijderen duiker Horenhilsedijk
1.2	19-05-2025	GvdG	Aanpassingen waterpgangen t.b.v. wafercompensatie
1.1	16-04-2025	GvdG	Aanpassingen aansluiting projectscopewijziging Zoutendijk

Opdrachtgever
Gemeente Drimmelen

Project
Uitwerking Horenhilsedijk - Zoutendijk

Onderdeel
Bestekontwerp
Bovengrondse Infra incl. KLIC

Atab civiele techniek
Hanthoornstraat 31-B
4231 LC Werkendam
T +31 (0)183 503168
E info@atabcivieletechniek.nl

Gekeurd door	Gecontroleerd door	Vrijgegeven door	Projectnummer	Formaat	Situatietekening
GvdG	L.vL	GF	092313_1	(A0) 841x1680 mm	Schaal 1:200
Datum/Status	Datum/Status	Datum/Status	BestekNummer	Tekeningnummer	Blad 7 / 7
26-03-2025	26-03-2025	26-03-2025		092313_1-BO- BG -02-KL	Versie 1.0

Op al onze opdrachten is de DNR 2011 van toepassing. Deze is gratis te downloaden op http://www.stichtingnvt.nl/downloads/dnr-2011/