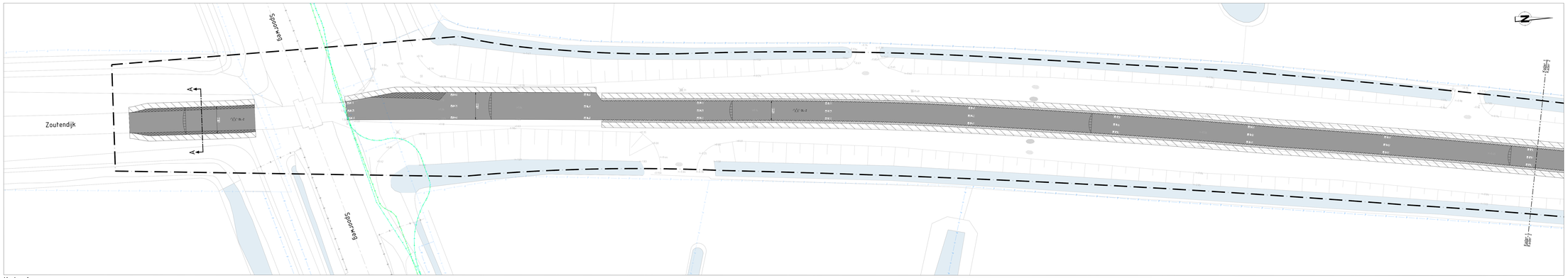

Kader 1
SCHAAL 1 : 200

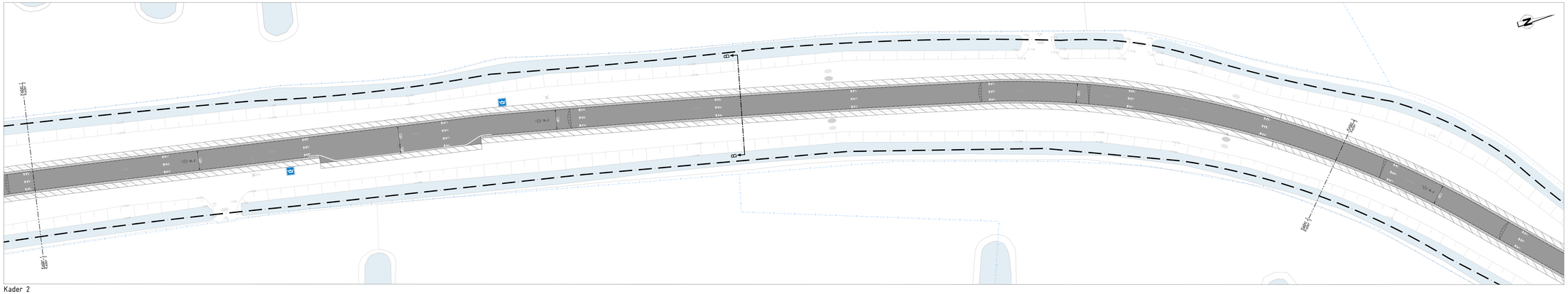

Kader 2
SCHAAL 1 : 200

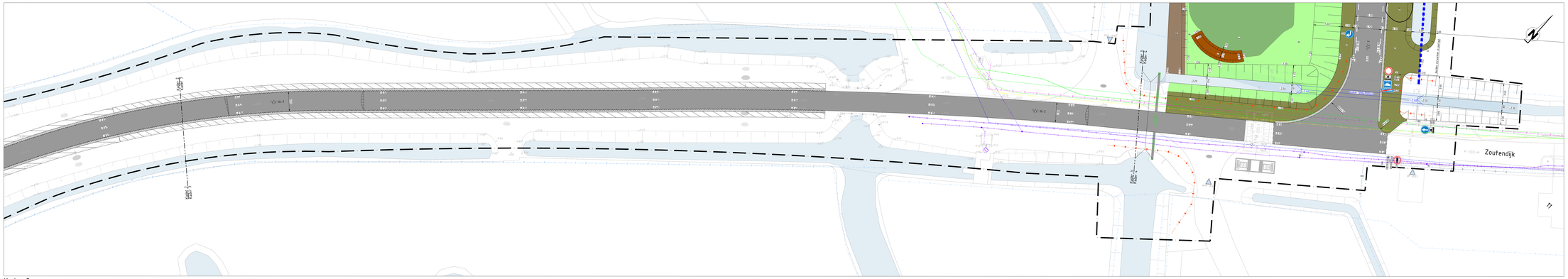

Kader 3
SCHAAL 1 : 200

Legenda
Algemeen

- Werkgrens
- Markeringrens
- Fotoaansligting
- Nieuwe kadastrale grens
- 0.00 Nieuwe hoogte t.o.v. NAP in m
- Bestaande hoogte t.o.v. NAP in m

Kantopslaling

- 2500 Trottoirband 100/200x250 mm

Verharding

- Kant verharding
- Asfalt, zwart, deklaag, fundering en onderlaag
- Asfalt, zwart, deklaag, fundering en onderlaag
- Asfalt, zwart, deklaag
- Mengpraatjes 1.0 x. 0m1
- Zagen asfalt 1.0 x. grondverhegels
- Bermbeton, breedte 450 mm, diepte 200 mm
- Betonstraatstenen, kl. strekbaag, hoekpaars
- Prinsterior
- Beton fijn verharcoloius
- Bestrand – betonstraatstenen, kl. kopenverband, antraciet
- Bestrand – asfalt
- Bestrand – pannenharding

Markering

- Langhekmarking 1.1 (0.10)
- Langhekmarking (0.10)
- Markering rubalkan

Water

- Water

Groen

- Gras
- Bloemrijk grasland, soorten conform natuurcompensatieplan
- Meesrassone, soorten conform natuurcompensatieplan
- Zoogrige ruigte, soorten conform natuurcompensatieplan
- Struwel, soorten conform natuurcompensatieplan
- Kale grondvlak
- Afhalende waterhand
- Talud
- Boom, soort: Salix alba (Gewone wilg, gehnitt)
- Boom, soort: Alnus glutinosa (Zwarte el)
- Afkitaten en inzaaien bermen
- Bestrand, gras

Riolering

- Straatkolk
- PVC Ø125 Aoiskeiding PVC, Ø125 mm

Overig

- Duiker 1000x1000mm Duiker met Fauna passage, afmetingen 1000x1000mm
- Faunapassage, in bestaande duiker
- Afgrenzeiding hoofdwegen (d.w.z. met Steeka rooster, PVC Ø125, tjeldja met diameter Ø25 Bdb. -1.50 NAP
- Schakelkoinen
- Jukkabolinen
- Verkeersbord, type BB21
- Verkeersbord type C31
- Verkeersbord type BB15
- Verkeersbord type BB63
- Verkeersbord type BB108
- Verkeersbord type BB109
- Verkeersbord type BB102
- Verkeersbord type L205
- Verkeersbord type H626
- Verkeersbord type D5r
- Verkeersbord type D4
- Verkeersbord type D6
- Verkeersbord type C07
- Verkeersbord type L20
- Verkeersbord type L21
- Begeleidend rooiter
- Verwijderen – gootelement
- Hergebruik schieuel, 1.uitheuder
- Bestaande NBO-peel

KLIC

- Gasleiding
- Lage druk gasleiding
- Hoge druk gasleiding
- Waterleiding
- Laagspanningskabel
- Middenspanningskabel
- Drainleiding
- Riolering vrijverval
- Ex. meetstrategieëlnrgel

Situatieoverzicht
SCHAAL 1 : 10.000

OPMERKINGEN
- Coordinatensysteem RD (x, y).
- Maten in meters, tenzij anders vermeld.
- Materiaalmaten in millimeters, tenzij anders vermeld.
- Peilmaten in meters t.o.v. NAP, tenzij anders vermeld.
- Diameters in millimeters, tenzij anders vermeld.
- Maten exclusief kantopslalingen.
- Ligging kabels en leidinig zijn ter indicatie.

0 2 4 6 8m
Schaal 1:200

Versie	Datum	Gehekend door	Omschrijving
1.4	16-07-2025	GrdG	Aanpassing waterjang en duiker i.v.m. onderhoudspad
1.3	16-06-2025	GrdG	Aanpassingen watergangen i.v.m. verwijderen duiker Horenhilsedijk
1.2	19-05-2025	GrdG	Aanpassingen watergangen t.b.v. wafercompensatie
1.1	16-04-2025	GrdG	Aanpassingen aah.v. projectscopewijziing Zoutendijkweg

Opdrachtgever
Gemeente Drimmelen

Project
Uitwerking Horenhilsedijk – Zoutendijk

Onderdeel
Besteksontwerp
Bovengrondse Infra incl. KLIC

Atab civiele techniek
Hamburgstraat 31-B
4251 LC Werkendam
T +31 (0)183 503168
E info@atabcivieletechniek.nl

Gehekend door	Gecontroleerd door	Vrijgegeven door	Projectnummer	Statusaanduiding
GrdG	L.vL	GF	092313_1	Schaal 1:200
Paraaf/Datum	Paraaf/Datum	Paraaf/Datum	Bestekcnummer	Formaat (A0) 841x1680 mm
26-03-2025	26-03-2025	26-03-2025		Blad 1 / 3

Tekeningnummer
092313_1-BO- BG -02-KL Versie 1.4

Op al onze opdrachten is de DNR 2011 van toepassing. Deze is gratis te downloaden op http://www.stichtingnvt.nl/downloads/dnr-2011/