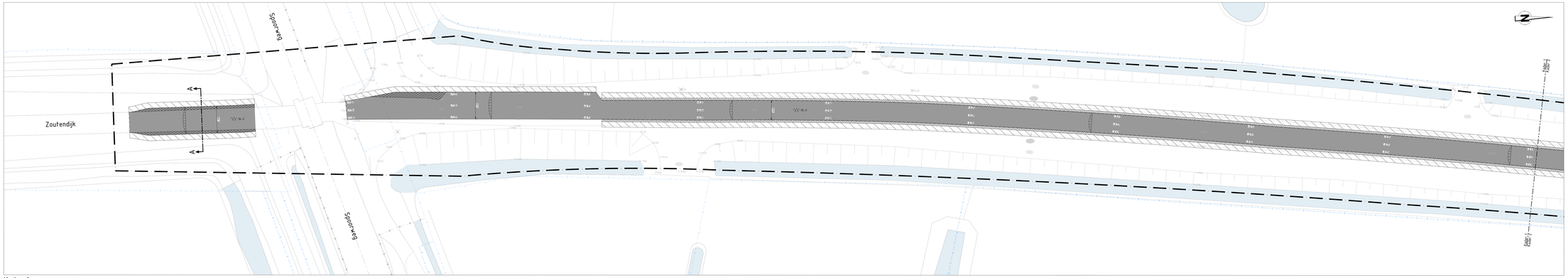

Kader 1
SCHAAL 1 : 200

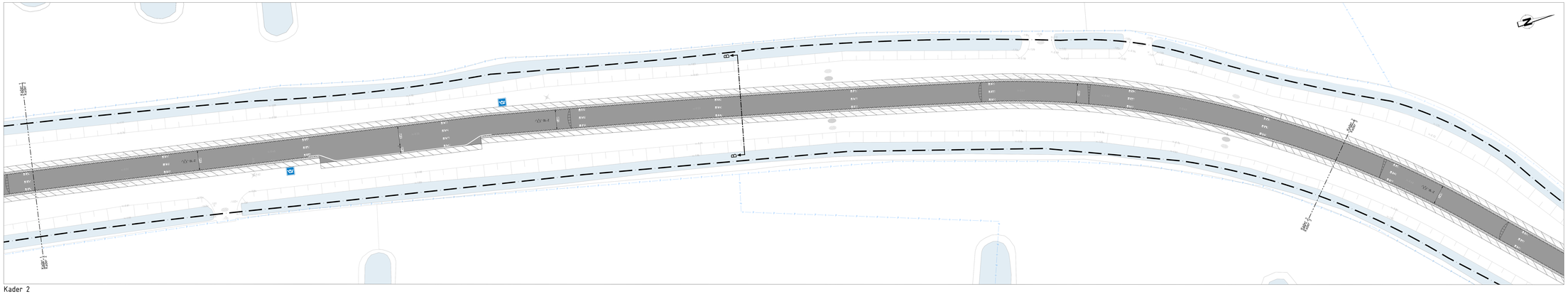

Kader 2
SCHAAL 1 : 200

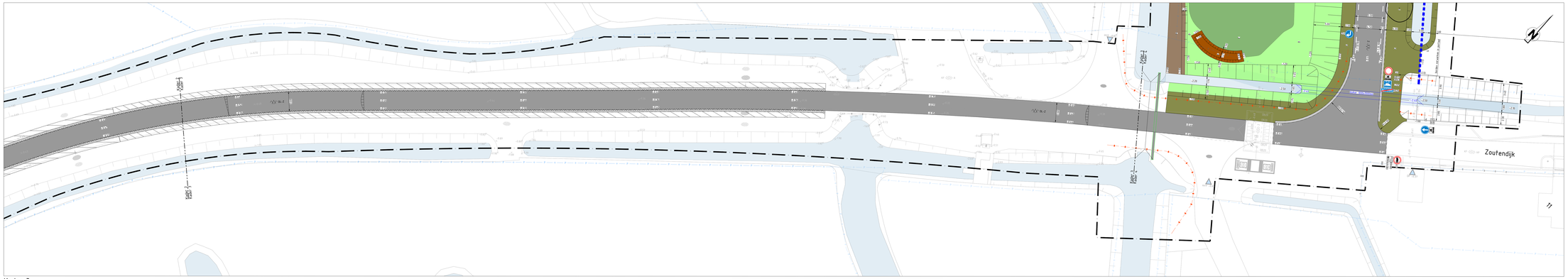

Kader 3
SCHAAL 1 : 200

Legenda
Algemeen

- Werkgrens
- Markeringsgrens
- Fotoopnamepunt
- Nieuwe kadastrale grens
- 0.00 Nieuwe hoogte t.o.v. NAP in m
- Bestaande hoogte t.o.v. NAP in m

Kantoplaatling
- 250 Tractortaxus 100/200x250 mm

Verharding
- Kant verharding
- Asfalt, zwart, deklaag, fundaslag en onderlaag
- Asfalt, zwart, deklaag, fundaslag en onderlaag
- Asfalt, zwart, deklaag
- Mengpraatjes t.b.v. inrit
- Zagen asfalt t.b.v. gradeerhefgels
- Bermbeton, breedte 450 mm, diepte 200 mm
- Betonstraatstenen, kl. straatsteig, hedepaars
- Prinsterior
- Beton fijn verharcolcolus
- AF-2000 Bestrand – betonstraatstenen, kl. kopenverband, antraciet
- Bestrand – asfalt
- Bestrand – pannenharding

Markering
- Langhsmarkering 1:1 (0.10)
- Langhsmarkering (0.15)
- Markering fietsdraak

Water
- Water

Groen
- G Gras
- B Bloemrijk grasland, soorten conform natuurcompensatieplan
- M Meesrassone, soorten conform natuurcompensatieplan
- E Zeldzame ruigte, soorten conform natuurcompensatieplan
- S Struwel, soorten conform natuurcompensatieplan
- B Kale grondvlak
- Afhalende waterhand
- Talud
- Boom, soort: Salix alba (Gewone wilg, gehnitt)
- Boom, soort: Alnus glutinosa (Zwarte el)
- Afkitaten en tissaan bernen
- Bestrand, gras

Riolering
- Straatkolk
- PVC Ø125 Aoldeiding PVC, Ø125 mm

Overig
- Duker 900x1000mm 1:1 Duker met fauna passage, afmetingen 900x1000mm
- Faunapassage, in bestaande duker
- Afdgeverrooing hoeder (d.w.z. met Steeka roester, PVC Ø125, tjeldja met deksel Ø125 BUB: -1.50 NAP
- Schakelkoomen
- Jukkabdeken
- Verkeersbord, type BB21
- Verkeersbord type C31
- Verkeersbord type D01S
- Verkeersbord type D06S
- Verkeersbord type D8R08
- Verkeersbord type D8S09
- Verkeersbord type D8S02
- Verkeersbord type L20S
- Verkeersbord type H02b
- Verkeersbord type D5r
- Verkeersbord type D4
- Verkeersbord type D6l
- Verkeersbord type C07
- Verkeersbord type L20
- Verkeersbord type L21
- Begeleidend roster
- Verwijderen – gootelement
- Hergebruik schilmaat, 1-uitheuder
- Bestaande NBO-peel

Situatieoverzicht
SCHAAL 1 : 10.000

OPMERKINGEN
- Coordinatensysteem RD (x, y).
- Maten in meters, tenzij anders vermeld.
- Materiaalmaten in millimeters, tenzij anders vermeld.
- Peilmaten in meters t.o.v. NAP, tenzij anders vermeld.
- Diameters in millimeters, tenzij anders vermeld.
- Maten exclusief kantopslatingen.
- Ligging kabels en leidng zijn ter indicatie.

0 2 4 6 8m
Schaal 1:200

Versie	Datum	Gehekend door	Omschrijving
1.4	16-07-2025	GvdG	Aanpassing waterpjang en duker i.v.m. onderhoudspad
1.3	16-06-2025	GvdG	Aanpassingen waterpgangen i.v.m. verwijderen duker Horenhilsedijk
1.2	19-05-2025	GvdG	Aanpassingen waterpangen t.b.v. waterscompensatie
1.1	16-04-2025	GvdG	Aanpassingen aatt.v. projectscopewijziing Zoutendijkweg

Opdrachtgever
Gemeente Drimmelen

Project
Uitwerking Horenhilsedijk – Zoutendijk

Onderdeel
Besteksontwerp
Bovengrondse Infra

Atab civiele techniek
Harmoniehof 31-B
4251 LC Werkendam
T +31 (0)183 503168
E vraag@atabcivieletechniek.nl

Gehekend door	Gecontroleerd door	Vrijgegeven door	Projectnummer	Formaat	Statusaanduiding
GvdG	L.vL	GF	092313_1	(A0) 841x1680 mm	Schaal 1:200
Datum/Datum	Datum/Datum	Datum/Datum	BestekNummer	Tekeningnummer	Blad 1 / 3
26-03-2025	26-03-2025	26-03-2025		092313_1-BO- BG -02	Versie 1.0

Op al onze opdrachten is de DNR 2011 van toepassing. Deze is gratis te downloaden op http://www.stichtingnvt.nl/downloads/dnr-2011/