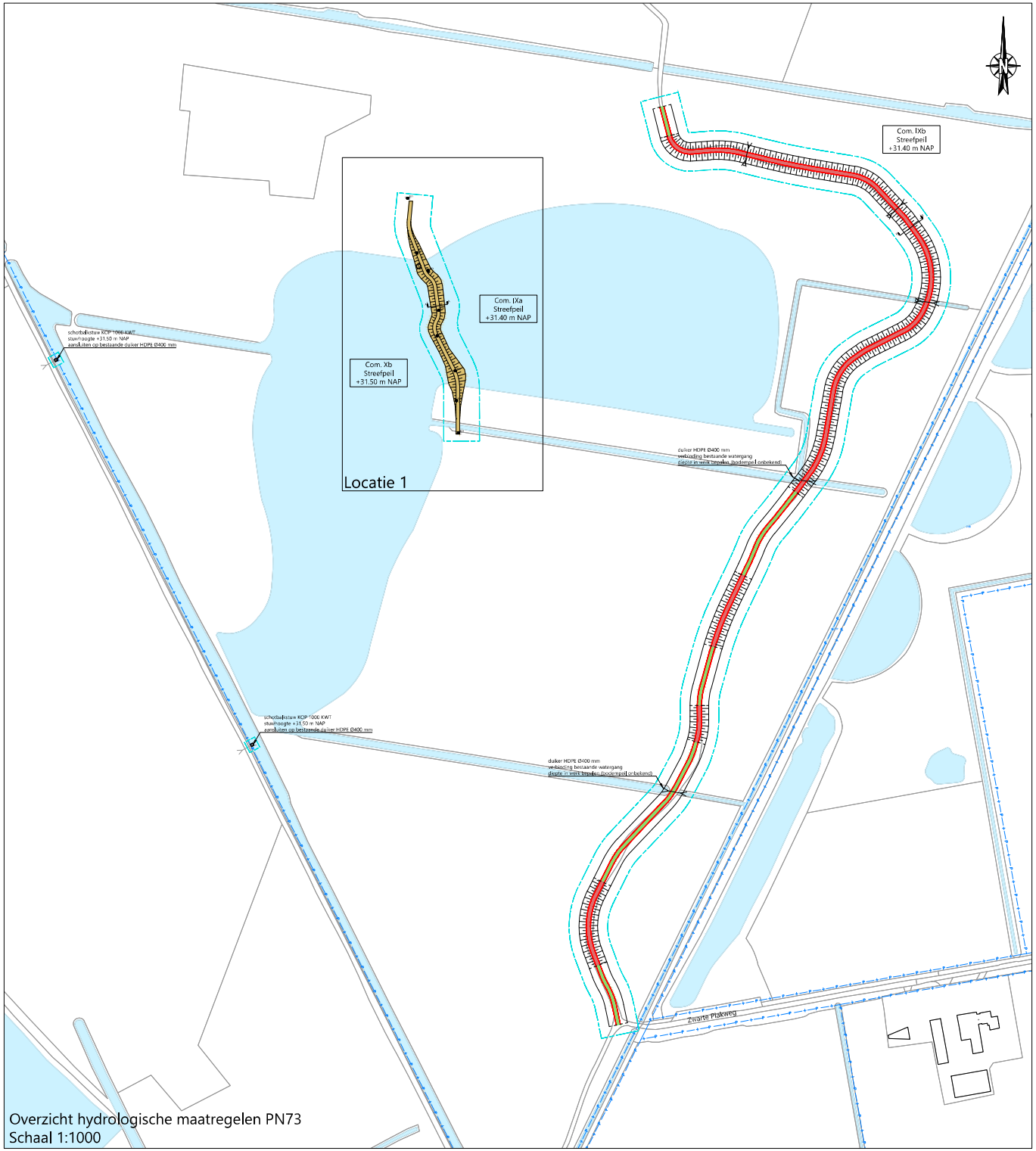

Overzicht hydrologische maatregelen PN73
Schaal 1:1000

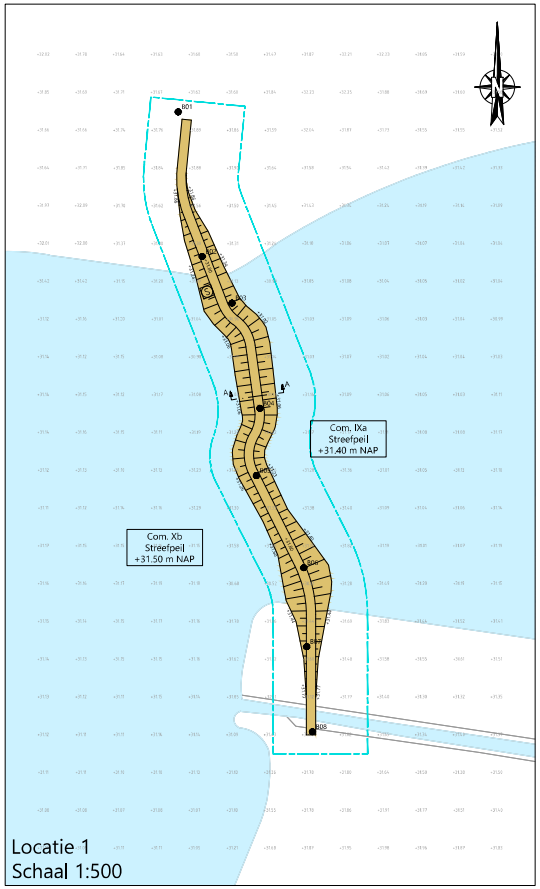

Locatie 1
Schaal 1:500

LEGENDA

- werkgrens
- perceelsgrens
- bestaande duiker
- +31.00 bestaande maaiveldhoogte (AHN/DTM)
- +31.00 maaiveldhoogte
- aanbrengen nieuwe kade
- nieuwe duiker HDPE Ø400 mm
- nieuwe duiker HDPE Ø400 mm met dijkdop (90° bocht)
- nieuwe stuwput (schotbalkstuw) zie principedetail 1
- bestaande kade is hoger dan +31.70 m NAP
- ophogen bestaande kade tot +31.70 m NAP incl. indicatief talud

KLIC-melding gedaan, geen K&L aanwezig in projectgebied

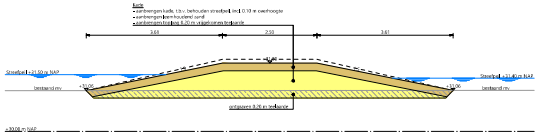

DOORSNEDE A–A
SCHAAL 1:50

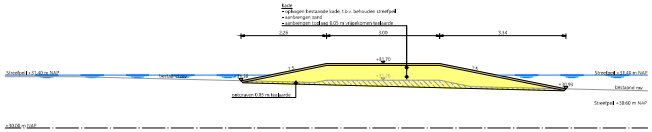

DOORSNEDE B–B
SCHAAL 1:50

Opmerking:
- Maatvoering in meters
- Waterstanden in millimeters, tenzij anders aangegeven
- Hoogtematen in meters t.o.v. N.A.P.

4				
3				
2	24-05-2021	definitief	version 2	
1	07-04-2021	definitief	version 1	
STRAAT NR	DATUM	STATUS	OMSCHRIJVING WIJZIGING	VERGUNNING

OPDRACHTGEVER:
STAATSBOSBEHEER

PROJECT:
ENGINEERING COMPARTIMENT IX-X (PN83)

ONDERDEEL:
Definitief Ontwerp
Nieuwe Situatie

Postadres
Postbus 12 7600 ZG Den Ham
Bezoekadres
Kroonenbeek 8 7665 PM Den Ham
T +31 (0)546 67 88 88
E pn83@arkfusing.nl
Tevens verlengingen te
Hengelo(Gld) Steenbergen
Arnhem Veenendaal
Zwolle Weesp
Sneek(Gld)

SCHAAL: 1:500 | PROJECTNR.: 81089243 | TEKENEENHEID: N501 | FORMAAT: A0 | BLAD: 01 VAN: 01

Meer waarde aan ruimte