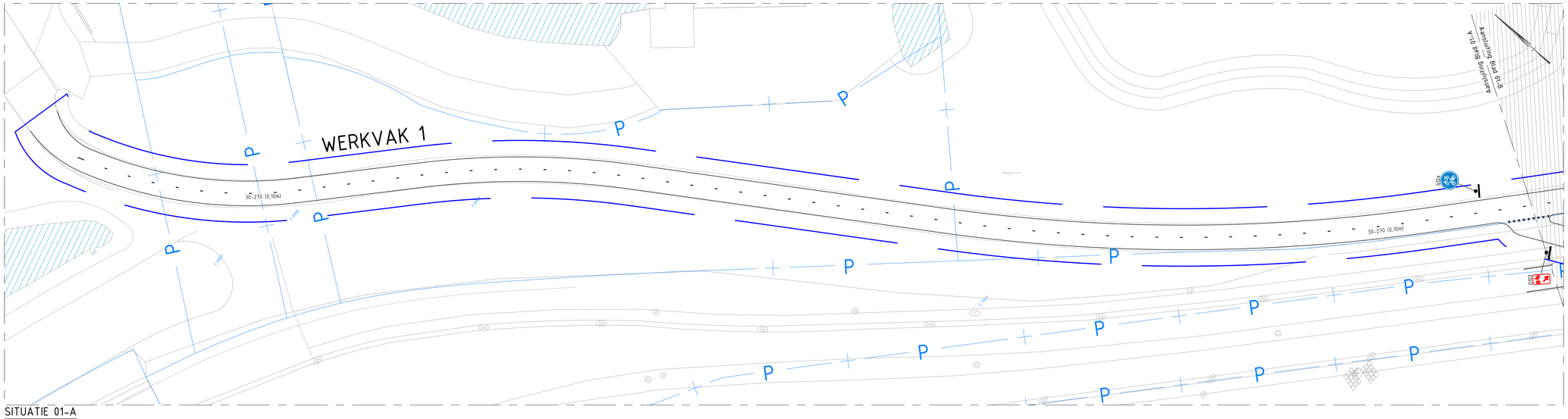

SITUATIE 01-A
SCHAAL 1 : 200

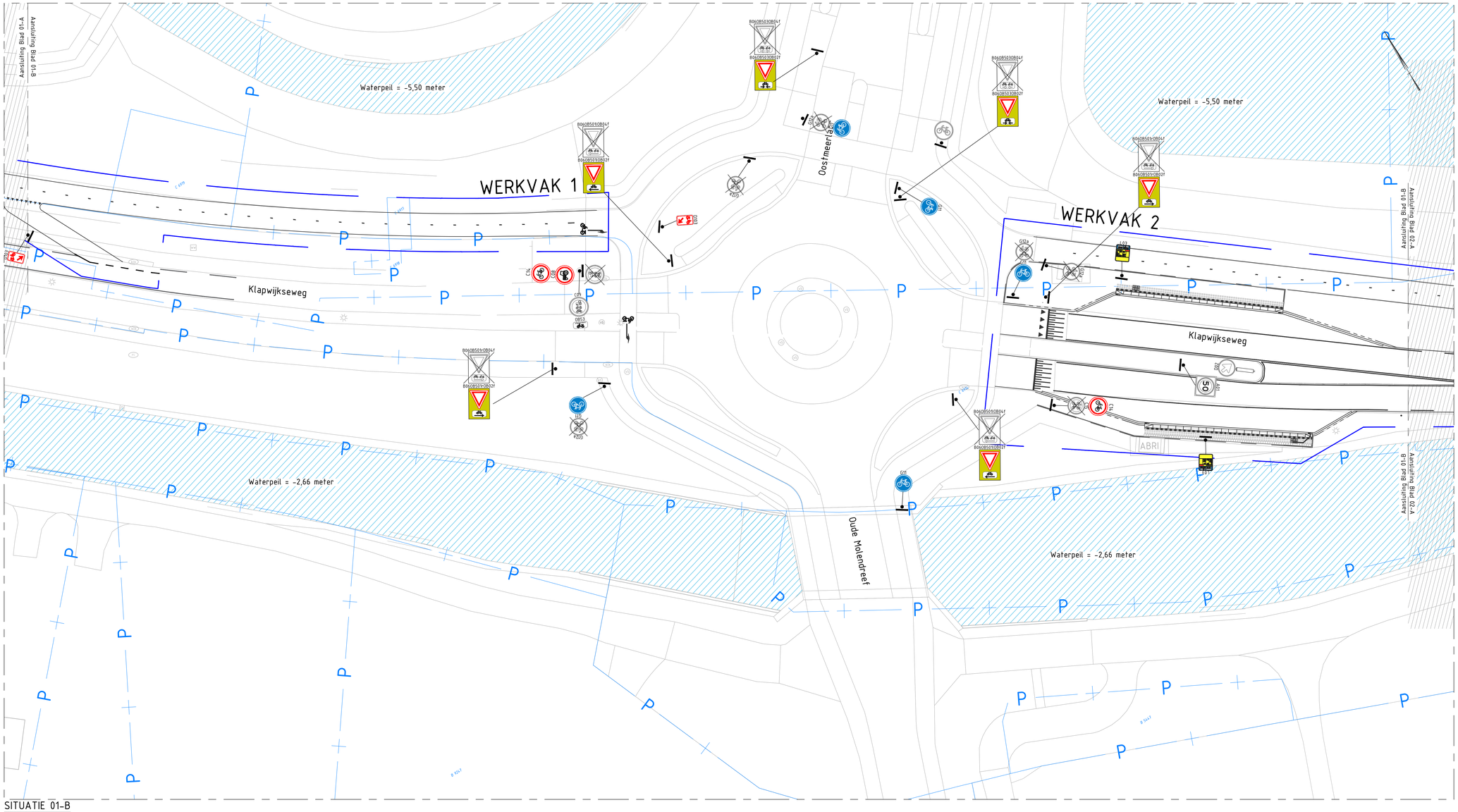

SITUATIE 01-B
SCHAAL 1 : 200

Legenda

- Bestaande situatie
- Werkgrens
- Kadastrale grens
- Locatie verkeersbord
- Verkeersbord te verwijderen + code
- Verkeersbord nieuw te plaatsen + code
- Verkeersbord bestaand te handhaven + code
- Bermpalen met reflector

GEKOPPELDE XREFS

ref-b-00-DTM-bestaande situatie-001.dwg
ref-b-00-BGT-bestaande situatie-001.dwg
ref-b-00-KOD-kadastrale grenzen-001.dwg
ref-b-13-GRZ-werkgrens-1_200-001.dwg
ref-b-00-DTM-inketing kantverhardingen-001.dwg
ref-n-13-UO-DWR-nieuwe situatie-001.dwg
ref-n-13-UO-BBM-bebordingsplan-001.dwg
ref-n-13-UO-OVE-hoogteaanpassing.dwg

OPMERKINGEN

- Maten in meters tenzij anders aangegeven
- Hoogteaanpassing in meters t.o.v. NAP
- Coordinaten in meters t.o.v. rijksdriehoekenstelsel
- Hoeken aangegeven in graden (360° stelsel)

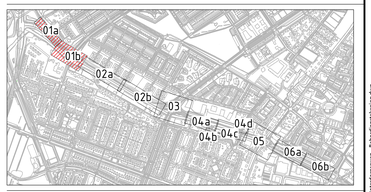

0 2 4 6 8m
Schaal 1:200

Witteveen+Bos

Wijz.	Getekend	Datum	Omschrijving
A			
B			
C			

Opdrachtgever
Gemeente Lansingerland
Project
Groot Onderhoud Klapwijkseweg - Boterdorpseweg
Uitvoeringsontwerp
Onderdeel
Bebordingstekening

Status	Definitief	Getekend / Gecontroleerd / Goedgekeurd	mzi / jttu / wgr
Datum	19-03-2025		
Formaat	Schaal	Projectcode	Tekeningnummer / Bladnummer
A0	1:200	139855	4005 / 1/6

Witteveen+Bos Raadgevende ingenieurs B.V. | Deventer
Leeuwenbrug 8 | Postbus 233 | 7400 AE Deventer | +31 (0)570 69 79 11 | www.witteveenbos.com | KvK 38020751

Bestandslocatie en -naam: P:\139855\100\Models\02 Weginrichting\A-ontwerp\01 Bebordingstekening.dwg

Plotdatum: 3/19/2025 1:24

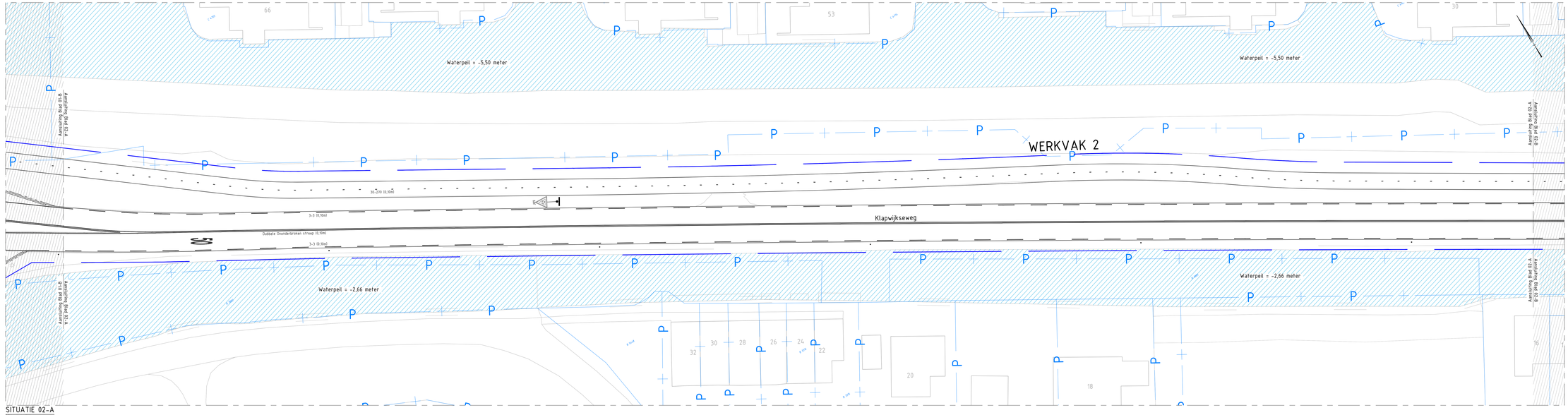

SITUATIE 02-A
SCHAAL 1 : 200

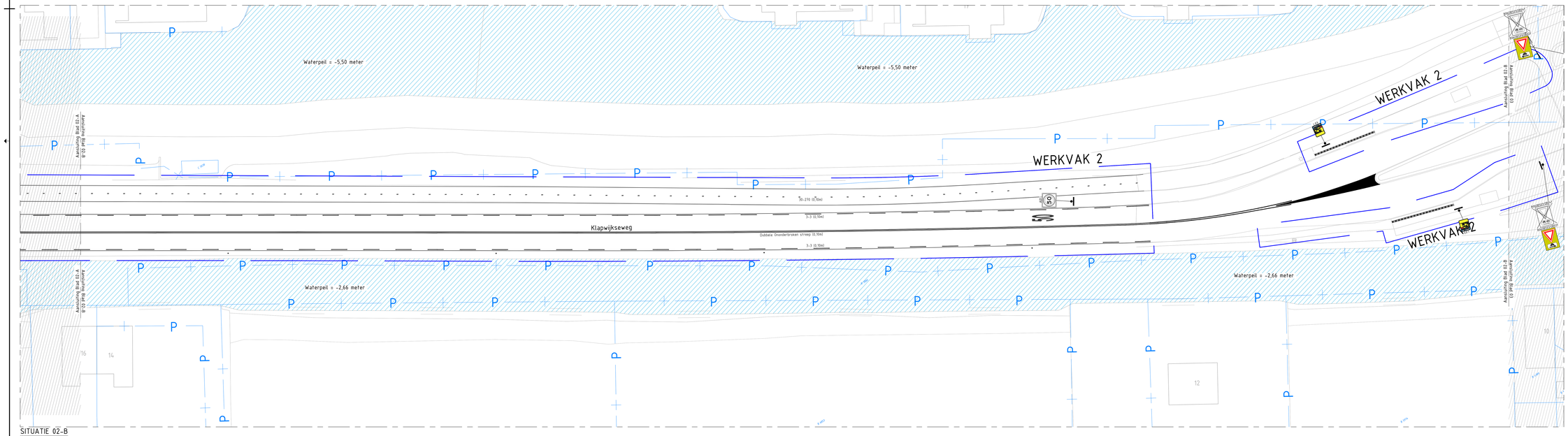

SITUATIE 02-B
SCHAAL 1 : 200

Legenda

- Bestaande situatie
- Werkgrens
- Kadastrale grens
- Locatie verkeersbord
- Verkeersbord te verwijderen + code
- Verkeersbord nieuw te plaatsen + code
- Verkeersbord bestaand te handhaven + code
- Bermpalen met reflector

GEKOPPELDE XREFS

xref:A-00-0199-ons(bestaande situatie)001.dwg
xref:A-00-8021-ons(bestaande situatie)001.dwg
xref:A-00-0200-ons(werkgrens_grondwerk)001.dwg
xref:A-00-0202-ons(werkgrens_bermverharding)001.dwg
xref:A-00-2176-ons(ons_kantverhardingen)001.dwg
xref:A-00-0201-ons(werkgrens_asfaltering)001.dwg
xref:A-00-0201-ons(ons_verkeersborden)001.dwg
xref:A-00-0201-ons(ons_hoogteaanpassing)001.dwg

OPMERKINGEN

- Maten in meters tenzij anders aangegeven
- Hoogtemaatvoering in meters t.o.v. NAP
- Coordinaten in meters t.o.v. rijksdriehoekenstelsel
- Hoeken aangegeven in graden (360° stelsel)

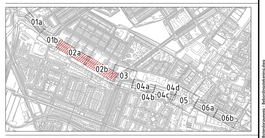

0 1 2 3 4 5m
SCHAAL 1:200

Witteveen+Bos

Wijz.	Gekeurd	Datum	Omschrijving
1			
2			

Opdrachtgever
Gemeente Lansingerland
Project
Groot Onderhoud Klapwijkseweg - Boterdorpseweg
Uitvoeringsontwerp
Onderwerp
Bebordingstekening

Status	Definitief	Gekeurd	PGE	
		Gecontroleerd	JTM	
Datum	19-03-2025	Goedgekeurd	WJF	
Formaat	Schaal	Projectcode	Tekeningnummer	Bladnummer
A0L	1:200	139855	4005	2/6

Witteveen+Bos Raadgevende Ingenieurs B.V. | Deventer
Leuvenheimsg 8 | Postbus 233 | 7400 AE Deventer | +31 (0)570 69 78 11 | www.witteveenbos.com | KvK 08020751

Plotdatum: 3/19/2025 12:

D:\Projecten\139855 Groot Onderhoud Klapwijkseweg - Boterdorpseweg\Ontwerp\Bebordingstekening\

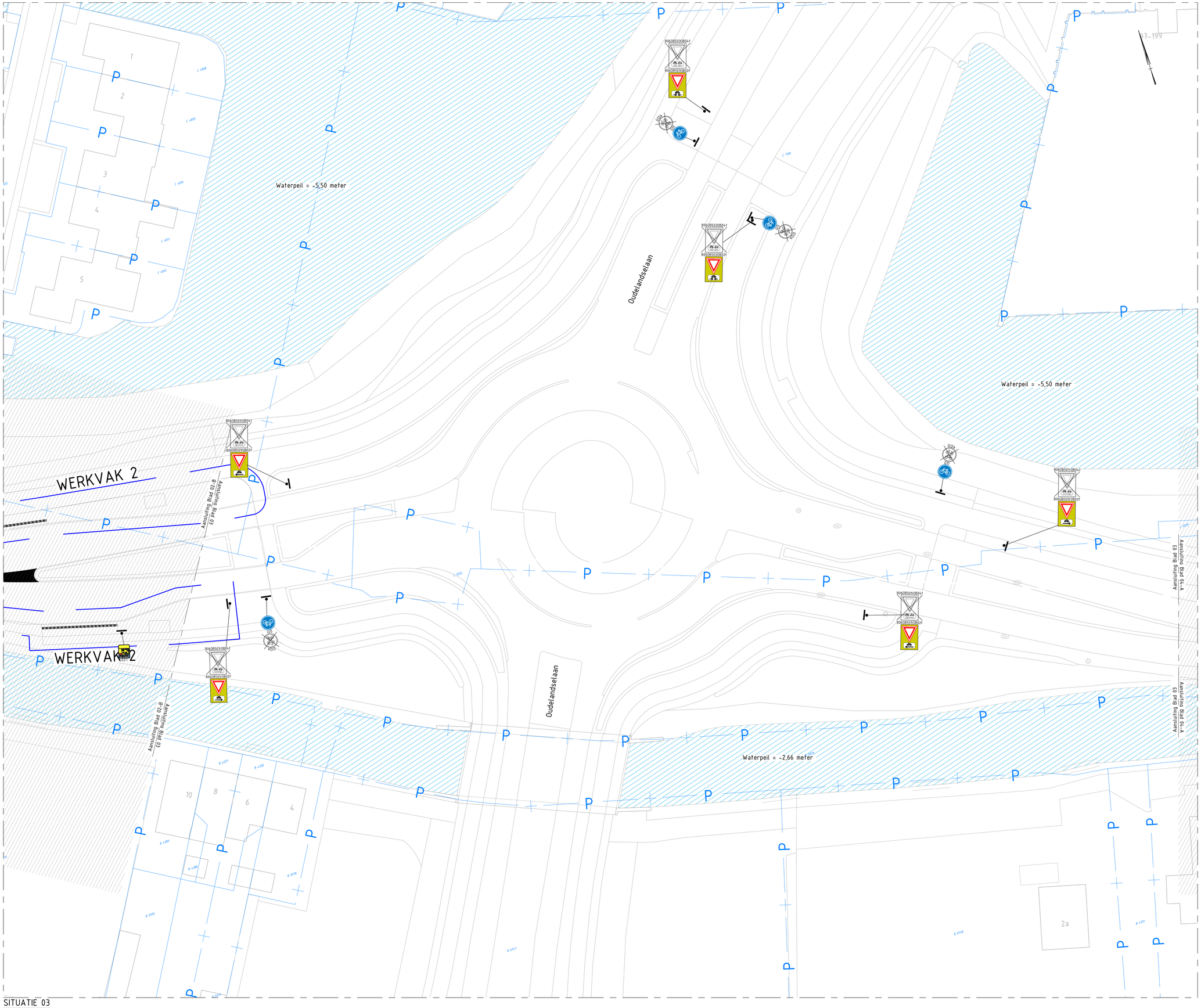

SITUATIE 03
SCHAAL 1 : 200

Legenda

- Bestaande situatie
- Werkgrens
- Kadastrale grens
- Locatie verkeersbord
- Verkeersbord te verwijderen + code
- Verkeersbord nieuw te plaatsen + code
- Verkeersbord bestaand te handhaven + code
- Bermpalen met reflector

GEKOPPELDE XREFS

xref-b-00-DTM-bestaande situatie-001.dwg
xref-b-00-BGT-bestaande situatie-001.dwg
xref-b-00-KOO-kadastralen grenzen-001.dwg
xref-b-13-DR2-werkgrens-1_200-001.dwg
xref-b-00-DTM-inmeting kantverhardingen-001.dwg
xref-n-13-UO-BRP-bebordingsplan-001.dwg
xref-n-13-UO-BRM-bebordingsplan-001.dwg
xref-n-13-UO-DVE-hoogteaafvoering.dwg

OPMERKINGEN

- Maten in meters tenzij anders aangegeven
- Hoogteaafvoering in meters t.o.v. NAP
- Coordinaten in meters t.o.v. rijksdriehoekenstelsel
- Hoeken aangegeven in graden (360° stelsel)

0 2 4 6 8m
Schaal 1:200

Witteveen+Bos

Wijz.	Getekend	Datum	Omschrijving
A			
B			
C			

Opdrachtgever
Gemeente Lansingerland
Project
Groot Onderhoud Klapwijkseweg - Boterdorpseweg
Uitvoeringsontwerp
Onderdeel
Bebordingstekening

Status	Definitief	Getekend	mzi	
Datum	19-03-2025	Gecontroleerd	jttu	
		Goedgekeurd	wgr	
Formaat	Schaal	Projectcode	Tekeningnummer	Bladnummer
A0	1:200	139855	4005	3/6

Witteveen+Bos Raadgevende ingenieurs B.V. | Deventer
Leeuwenbrug 8 | Postbus 233 | 7400 AE Deventer | +31 (0)570 69 79 11 | www.witteveenbos.com | KvK 38020751

Bestandslocatie en -naam: P:\139855\000\Model\02 Werpvrij\03 Aus\B\4005139855.A005 - GO Klapwijkseweg Boterdorpseweg - Bebordingstekening.dwg

Plotdatum: 3/19/2025 1:25

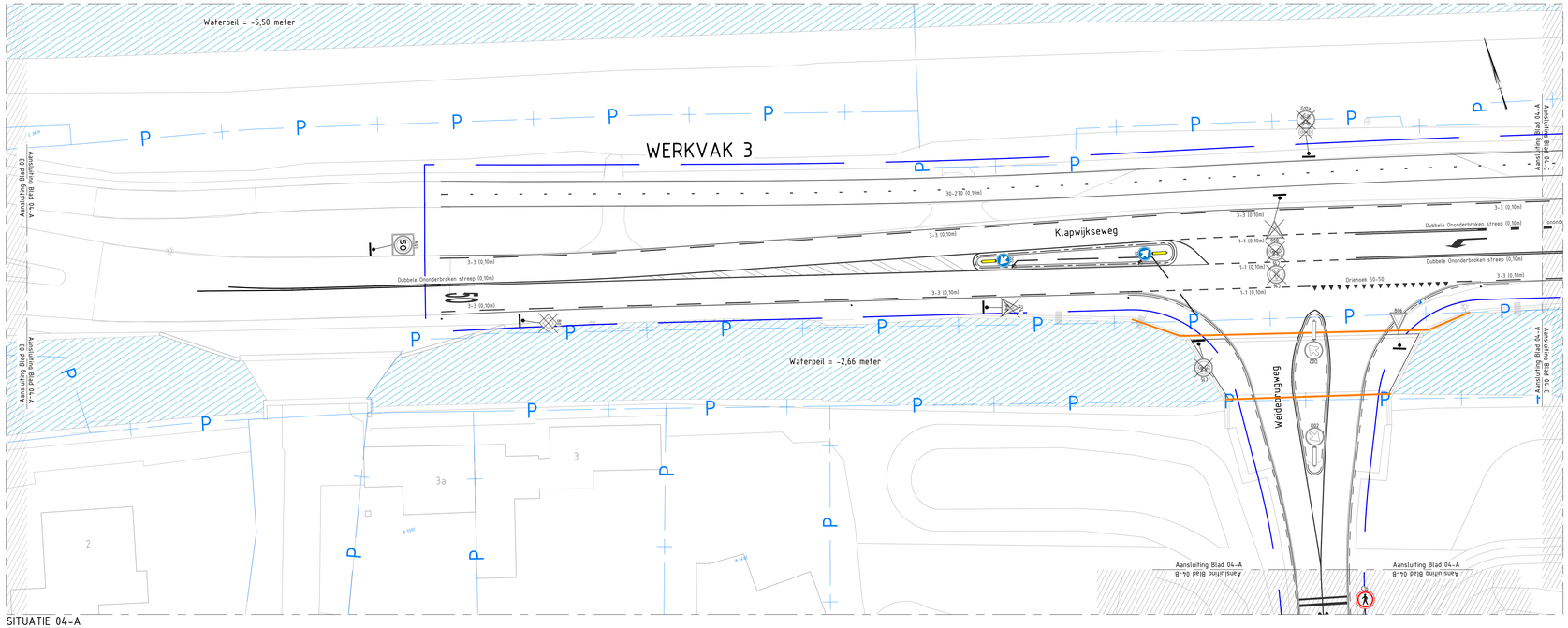

SITUATIE 04-A
SCHAAL 1 : 200

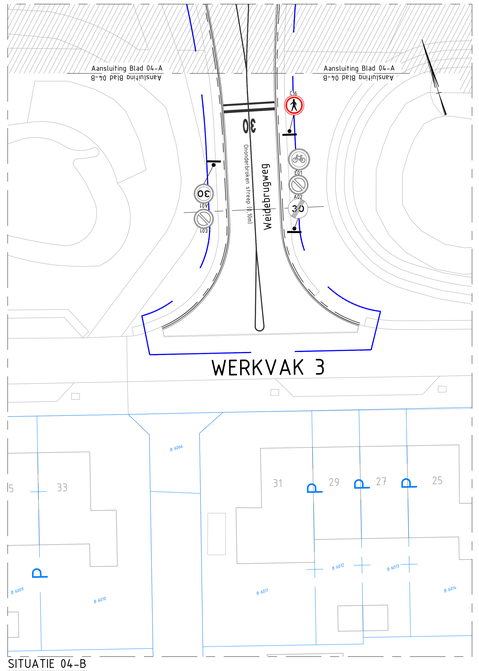

SITUATIE 04-B
SCHAAL 1 : 200

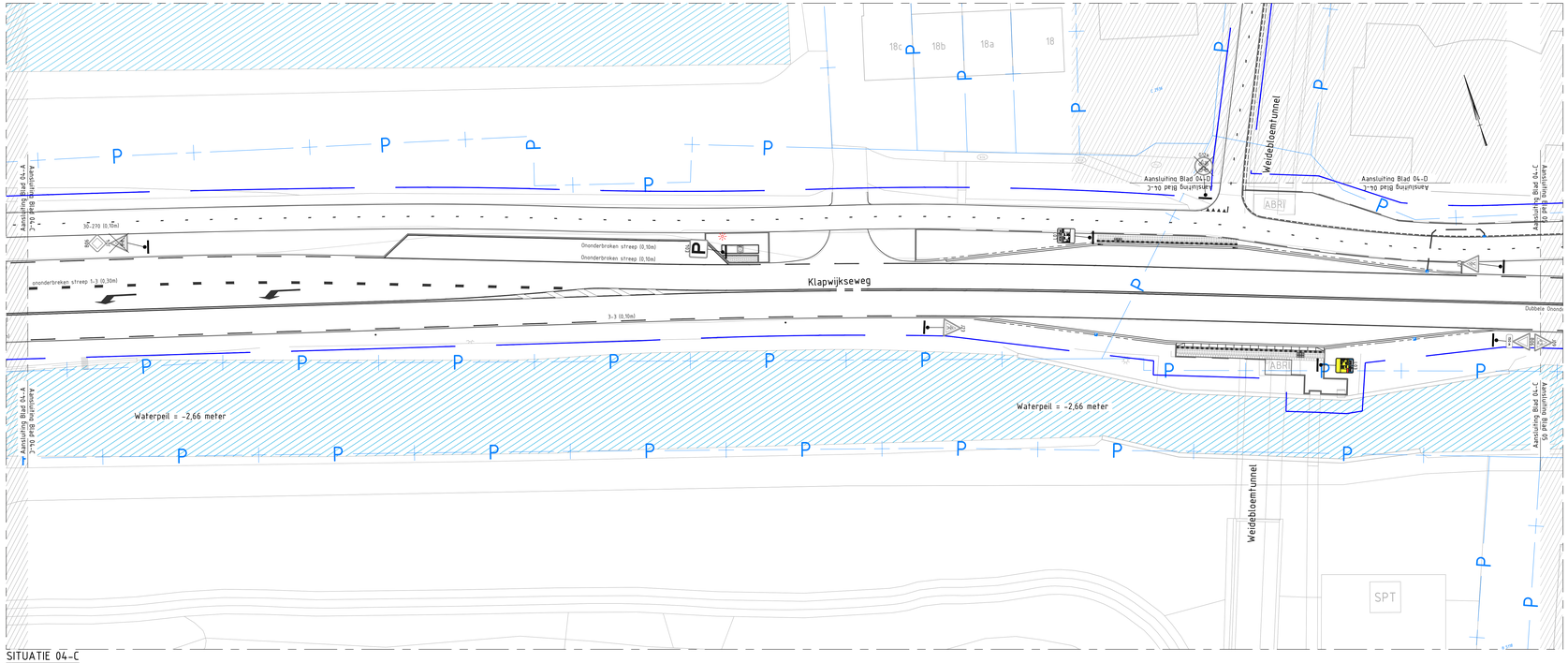

SITUATIE 04-C
SCHAAL 1 : 200

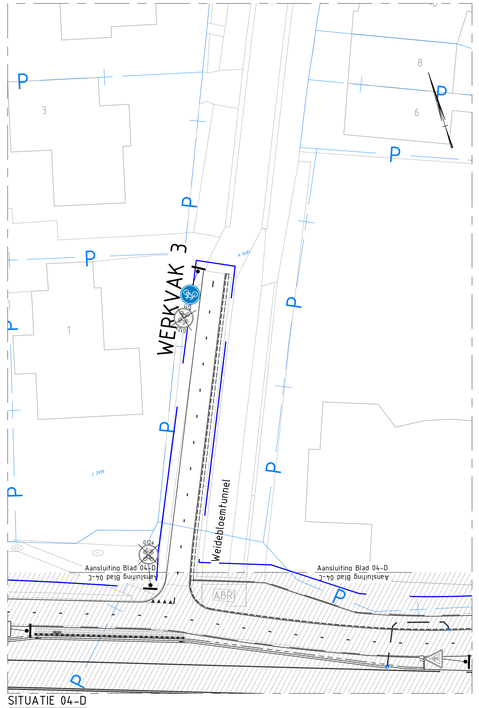

SITUATIE 04-D
SCHAAL 1 : 200

Legenda

- Bestaande situatie
- Werkgrens
- Kadastrale grens
- Locatie verkeersbord
- Verkeersbord te verwijderen + code
- Verkeersbord nieuw te plaatsen + code
- Verkeersbord bestaand te handhaven + code
- Bermpalen met reflector

GEKOPPELDE XREFS

xref-o-00-0079-bestande situatie-001.dwg
xref-o-00-067-bestande situatie-001.dwg
xref-o-01-0079-ontwerp situatie-001.dwg
xref-o-01-082-werkgrens-1_200-001.dwg
xref-o-00-0079-inmeting kadrehardingen-001.dwg
xref-o-00-0079-inmeting situatie situatie-001.dwg
xref-o-01-00-BAR-bebordingsplan-001.dwg
xref-o-01-00-SVK-hoogteasse1-inmeting.dwg

OPMERKINGEN

- Maten in meters tenzij anders aangegeven
- Hoogtemaatvoering in meters t.o.v. NAP
- Coordinaten in meters t.o.v. rijksdriehoeksnetsel
- Hoeken aangegeven in graden (360° stelsel)

Schaal 1:200

Witteveen+Bos

Wijz.	Getekend	Datum	Omschrijving
A			
B			
C			

Opdrachtgever
Gemeente Lansingerland

Project
Groot Onderhoud Klapwijkseweg - Boterdorpseweg
Uitvoeringsontwerp

Onderdeel
Bebordingstekening

Status	Definitief	Getekend	mzi		
		Gecontroleerd	jtmu		
Datum	19-03-2025	Goedgekeurd	wgr		
Formaat	Schaal	Projectcode	Tekeningnummer	Bladnummer	
A0L	1:200	139855	4005	4/6	

Witteveen+Bos Raadgevende Ingenieurs B.V. | Deventer
Leeuwenhorst 8 | Postbus 233 | 7400 AE Deventer | +31 (0)570 69 79 11 | www.witteveenbos.com | K-K 38020751

Plotdatum: 3/19/2025 1:27

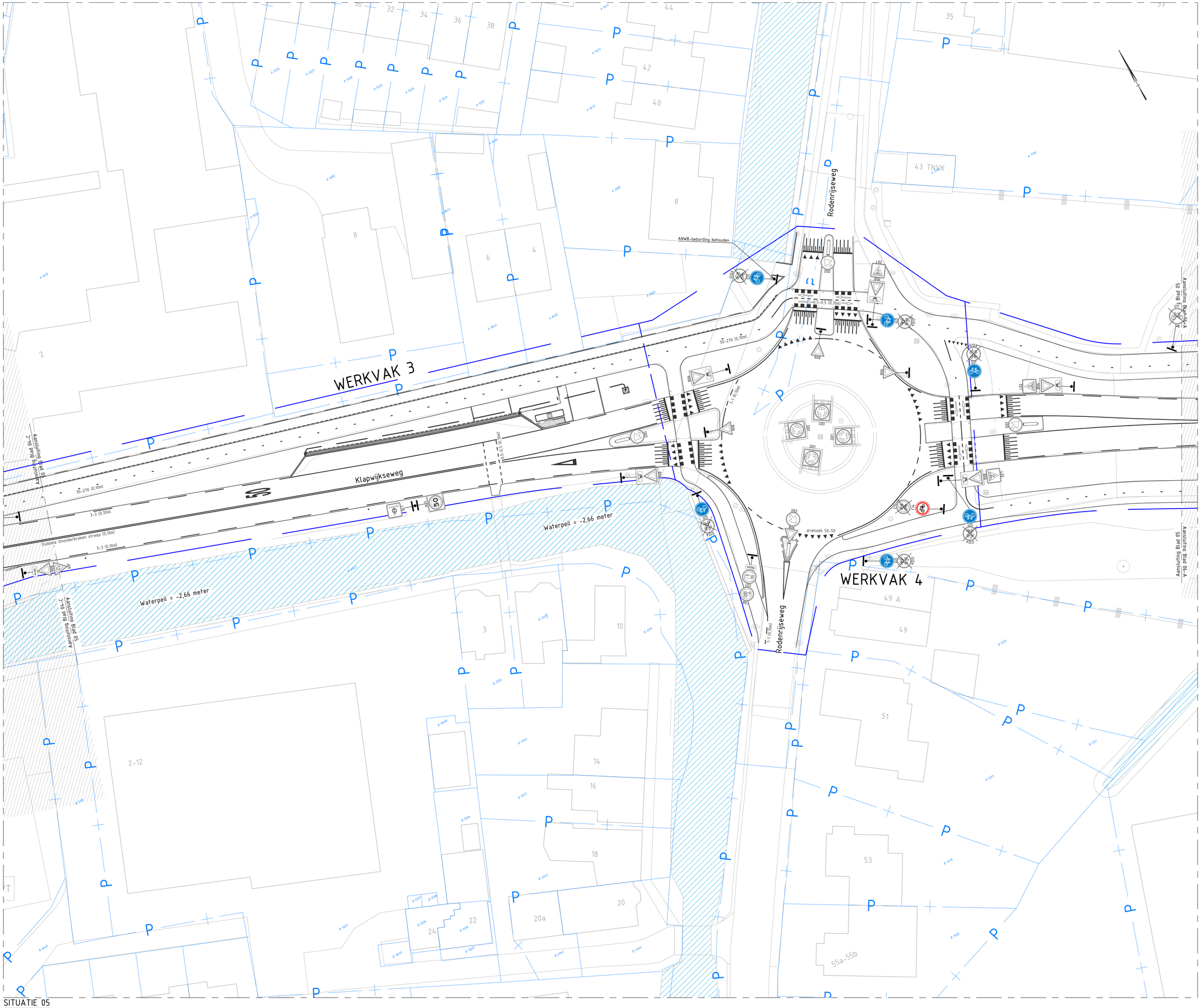

SITUATIE 05
SCHAAL 1 : 200

Legenda

- Bestaande situatie
- Werkgrens
- Kadastrale grens
- Locatie verkeersbord
- Verkeersbord te verwijderen + code
- Verkeersbord nieuw te plaatsen + code
- Verkeersbord bestaand te handhaven + code
- Bermpalen met reflector

GEKOPPELDE XREFS

xref-b-00-DTM-bestaande situatie-001.dwg
xref-b-00-BGT-bestaande situatie-001.dwg
xref-b-00-KDD-kadastrale grenzen-001.dwg
xref-b-13-GRZ-werkgrens-L_200-001.dwg
xref-b-00-DTM-meting kantverbindingen-001.dwg
xref-n-13-UO-DWM-nieuwe situatie-001.dwg
xref-n-13-UO-BBM-bebordingsplan-001.dwg
xref-n-13-UO-OVE-hoogteaanvoering.dwg

OPMERKINGEN

- Maten in meters tenzij anders aangegeven
- Hoogteaanvoering in meters t.o.v. NAP
- Coordinaten in meters t.o.v. rijksdriehoekenstelsel
- Hoeken aangegeven in graden (360° stelsel)

0 2 4 6 8m
Schaal 1:200

Witteveen + Bos

Wijz.	Getekend	Datum	Omschrijving
A			
B			
C			

Opdrachtgever
Gemeente Lansingerland
Project
Groot Onderhoud Klapwijkseweg - Boterdorpseweg
Uitvoeringsontwerp
Onderdeel
Bebordingstekening

Status	Definitief	Getekend	mzi
		Gecontroleerd	jttu
Datum	19-03-2025	Goedgekeurd	wgr
Formaat	Schaal	Projectcode	Tekeningnummer	Bladnummer
A0	1:200	139855	4005	5/6

Witteveen + Bos Raadgevende ingenieurs B.V. | Deventer
Leeuwenbrugg 8 | Postbus 233 | 7400 AE Deventer | +31 (0)570 69 79 11 | www.witteveenbos.com | KvK 38020751

Bestandsnaam: n:\wm\139855\TEKENING\005-05 Werkvak 3 - Klapwijkseweg - Rodenrijseweg\Uitvoeringsontwerp\Uitvoeringsontwerp.dwg

Plotdatum: 3/19/2025 1:27

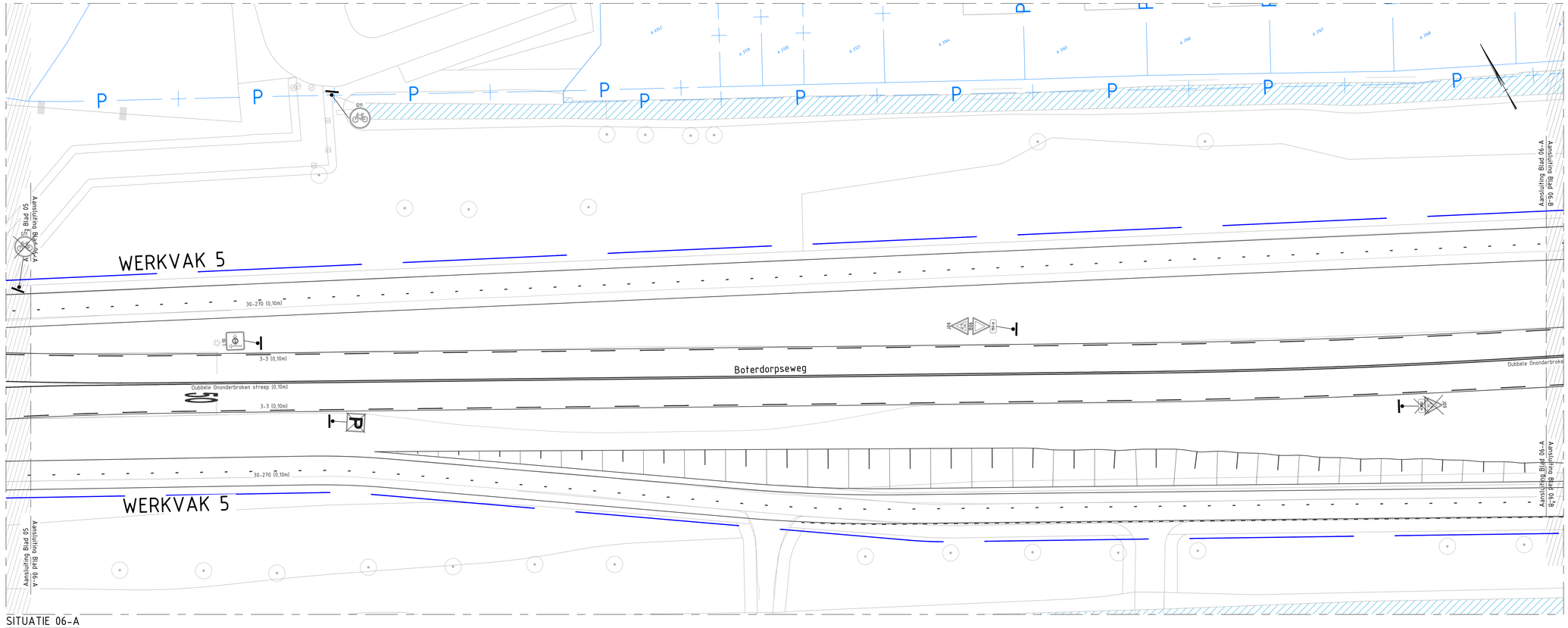

SITUATIE 06-A
SCHAAL 1 : 200

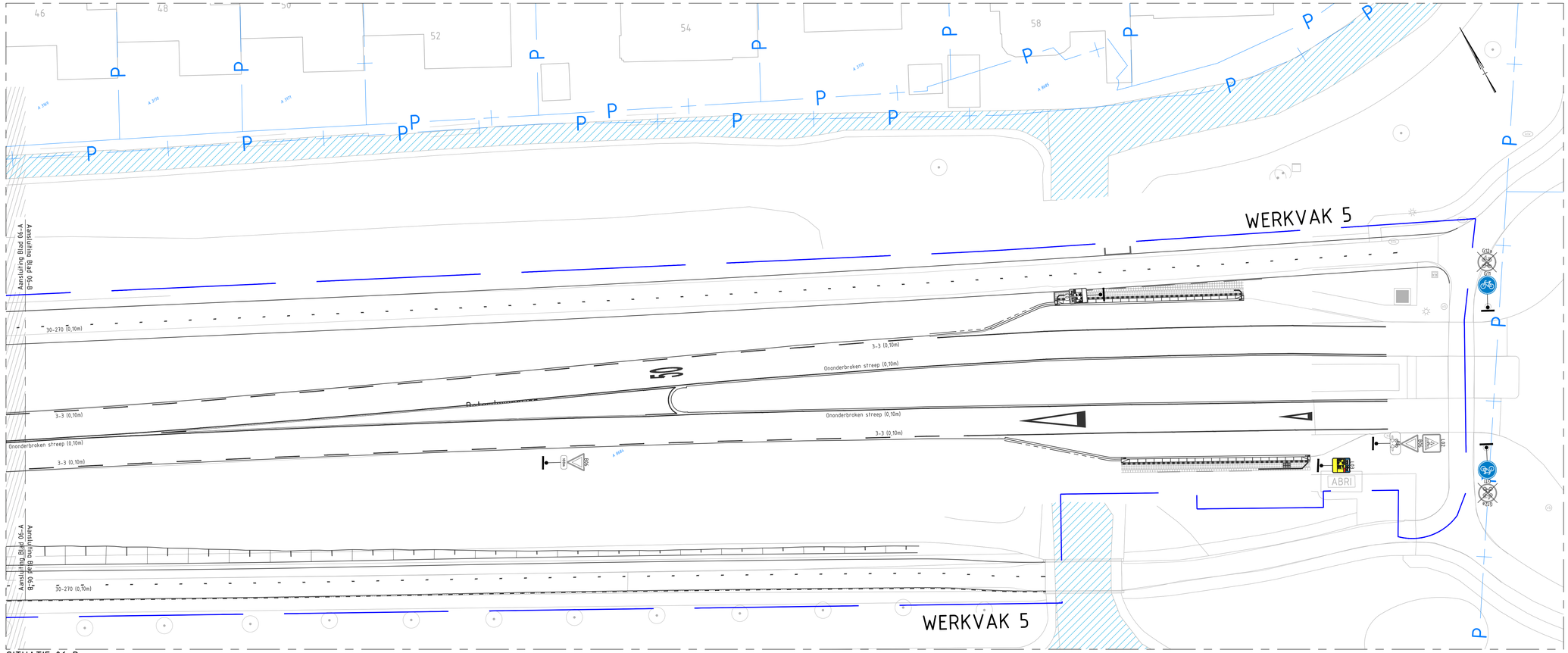

SITUATIE 06-B
SCHAAL 1 : 200

Legenda

- Bestaande situatie
- Werkgrens
- Kadastrale grens
- Locatie verkeersbord
- Verkeersbord te verwijderen + code
- Verkeersbord nieuw te plaatsen + code
- Verkeersbord bestaand te handhaven + code
- Bermpalen met reflector

GEKOPPELDE XREFS

xref-b-00-DTM-bestaande situatie-001.dwg
xref-b-00-BGT-bestaande situatie-001.dwg
xref-b-00-DWR-bestaande situatie-001.dwg
xref-b-13-GBZ-werkgrens_J_200-001.dwg
xref-b-00-DTM-inmeting kantverhardingen-001.dwg
xref-n-13-UO-DWR-nieuwe situatie-001.dwg
xref-n-13-UO-BBM-bebordingsplan-001.dwg
xref-n-13-UO-OVE-hoogteaanvoering.dwg

OPMERKINGEN

- Maten in meters tenzij anders aangegeven
- Hoogteaanvoering in meters t.o.v. NAP
- Coordinaten in meters t.o.v. rijksdriehoekenstelsel
- Hoeken aangegeven in graden (360° stelsel)

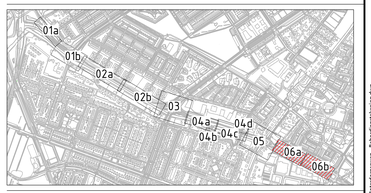

0 2 4 6 8m
Schaal 1:200

Witteveen+Bos

Wijz.	Getekend	Datum	Omschrijving
A			
B			
C			

Opdrachtgever
Gemeente Lansingerland

Project
Groot Onderhoud Klapwijkseweg - Boterdorpseweg
Uitvoeringsontwerp

Onderdeel
Bebordingstekening

Status	Definitief	Getekend	mzi	
		Gecontroleerd	jmu	
Datum	19-03-2025	Goedgekeurd	wgr	
Formaat	Schaal	Projectcode	Tekeningnummer	Bladnummer
A0	1:200	139855	4005	6/6

Witteveen+Bos Raadgevende ingenieurs B.V. | Deventer
Leeuwenbrugg 8 | Postbus 233 | 7400 AE Deventer | +31 (0)570 69 79 11 | www.witteveenbos.com | KvK 38020751

opendocuments - naam: P:\139855\139855\Advies\20.Werpstr\01.Akoo\B0139855-B005 - GO Klapwijkseweg Bijvoorbeeldpaarsing - Bebordingsplan.dwg

Plotdatum: 3/19/2025 1:28