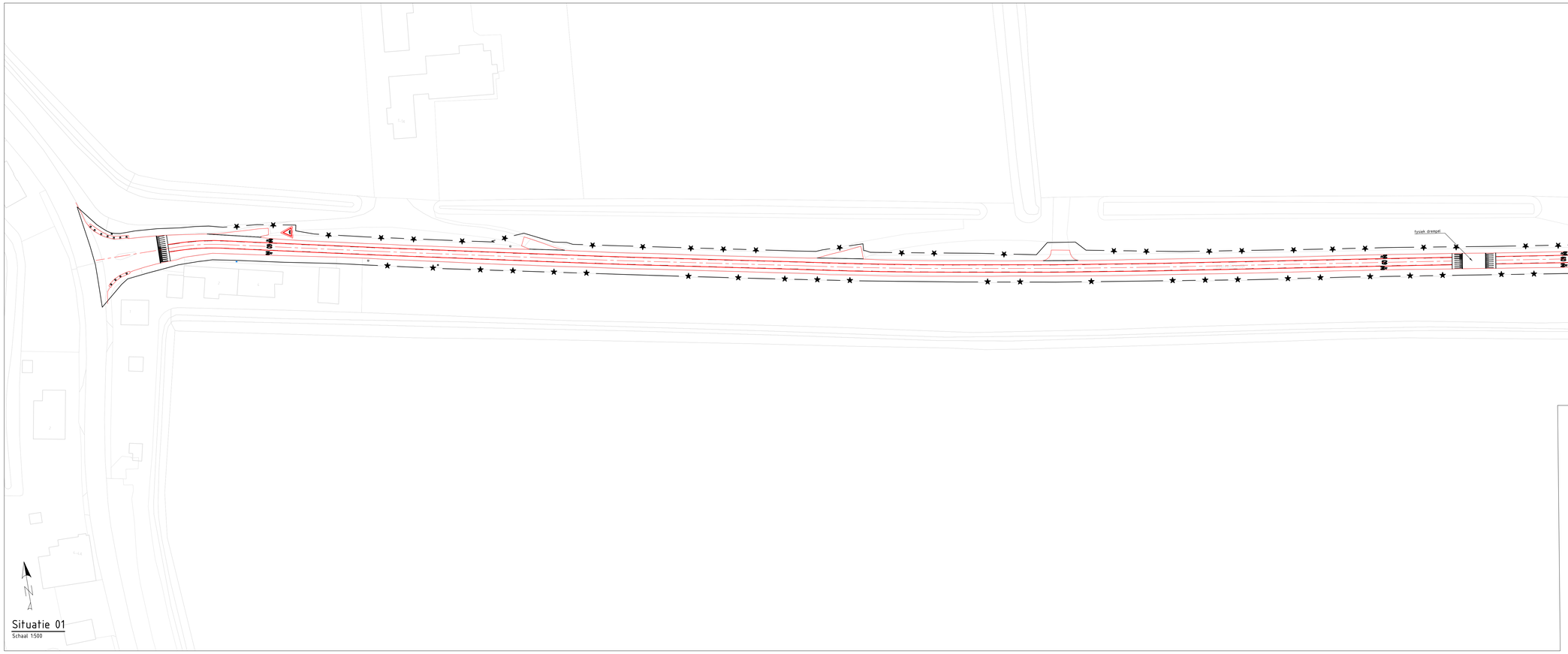

Situatie 01
Schaal 1:500

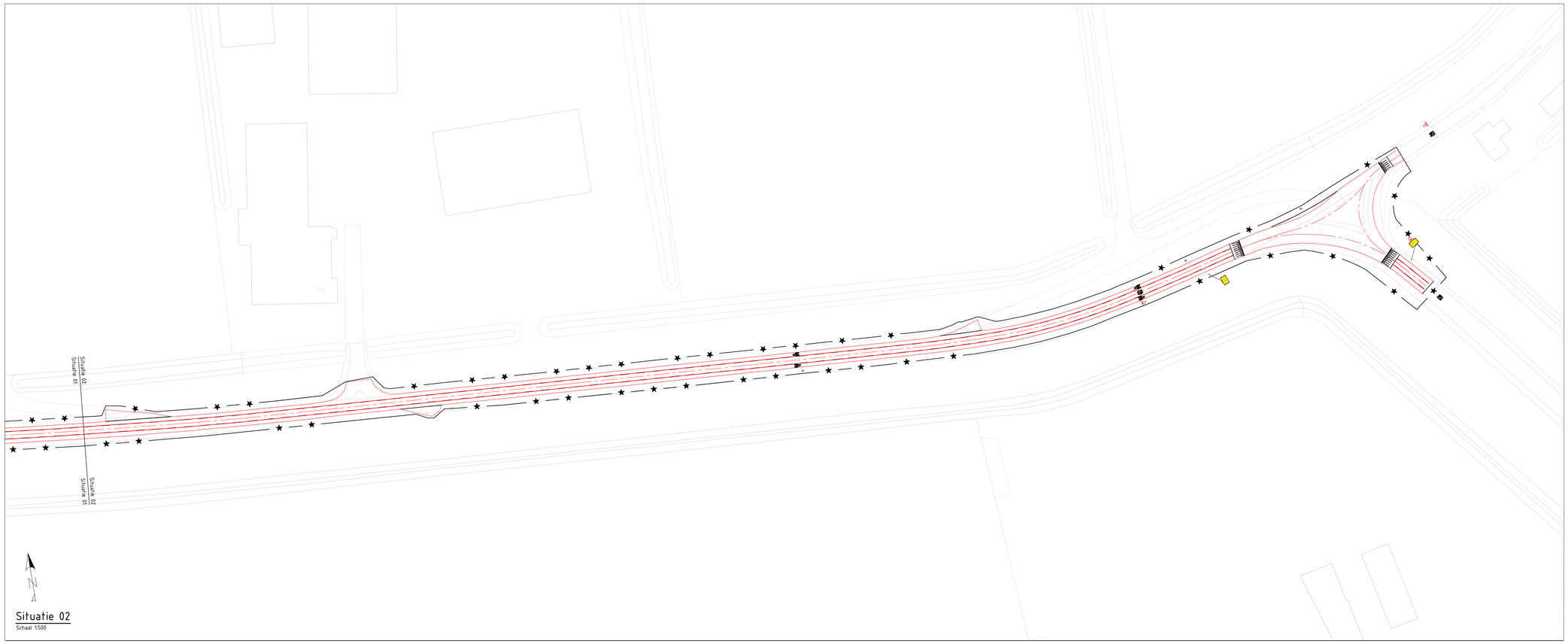

Situatie 02
Schaal 1:500

TOTAALOVERZICHT

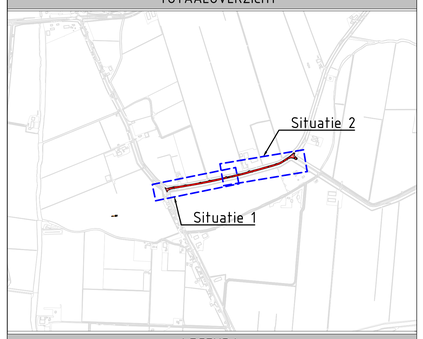

LEGENDA

Geometrie	Omschrijving	Status
	Werkgrens	-
	As	Nieuw
	Asfalt	Nieuw
	Stopstreep (0.15 en 0.30 als komgrens)	Nieuw
	Streep 1-1 (0.10)	Nieuw
	Langsstreep doorgetrokken (0.10)	Nieuw

Symbool	Omschrijving	Status
	Lichtmast	Bestaand
	Schampblok 650x450x400 mm	Bestaand
	Straatkolk 450x300	Bestaand
60	Markering symbool 60 1.6	Nieuw
	Markering symbool fiets 2.0	Nieuw
	Verkeersbord RVV J38	Nieuw

OPMERKINGEN

Maten in meters, tenzij anders vermeld
Materiaalmaten in mm, tenzij anders vermeld
Peilmaten in meters t.o.v. N.A.P., tenzij anders vermeld
Diameters in mm, tenzij anders vermeld

0 5 10 15 20m Schaal 1:500

Versie	Wijzigingen	Datum	Tekenaar
1.0	Basistekening	17-03-2025	Karwan Abdulla

Project
Kostverlorendijk
Omschrijving
Definitief Ontwerp

Piet den Ouden — Gezien
Jack de Jong — Projectleider
Pieter Ahsman — Directeur

KWS Infra bv
Rotterdam Zuiderwijk
Kantoorpark 1
Oberstraat 2-4
3330 LT Zwijndrecht
Postbus 48
Postbus 48
3330 AD Zwijndrecht
Telefoon
+310078 - 625 0800
Telefax
+310078 - 625 0899
Email: Zuiderwijk@kws.nl
Internet: www.kws.nl

KWS
een VolkerWessels onderneming

Opdrachtgever
WSHD

Akkoord opdrachtgever
Par. d.d.

In 1 bladen,
bladen 1

Proj.nr. 2047

Formaat A0
Schaal 1:500

Status DEFINITIEF | Versie 1.0 | Tek.nr. 7255125-100-2047

7255125-100-2047_DO_Basistekeningen.dwg