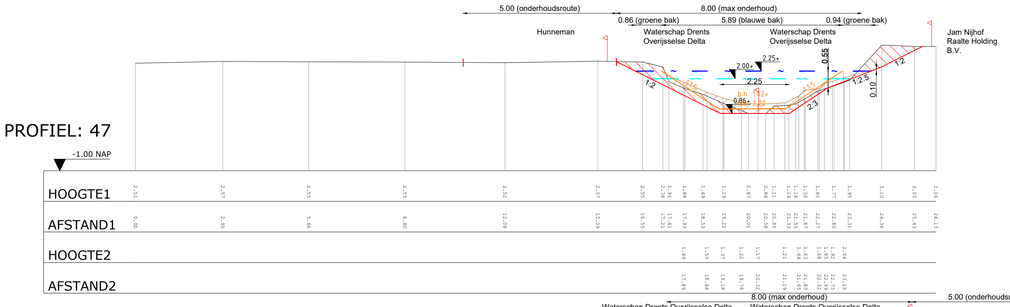

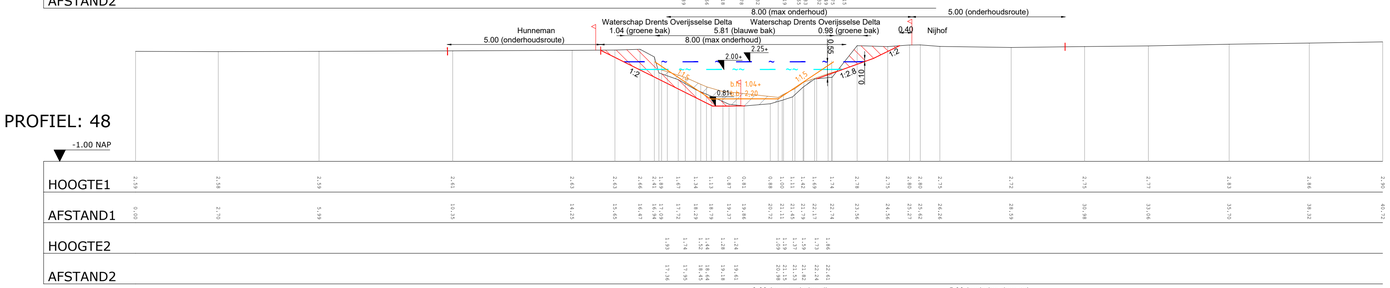

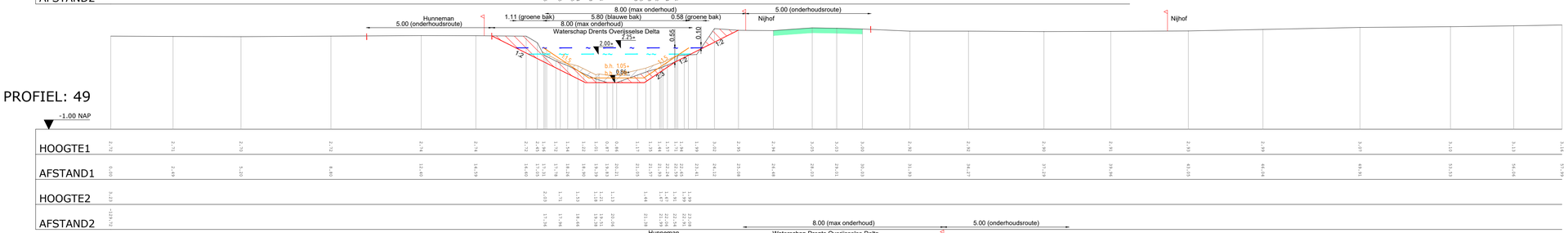

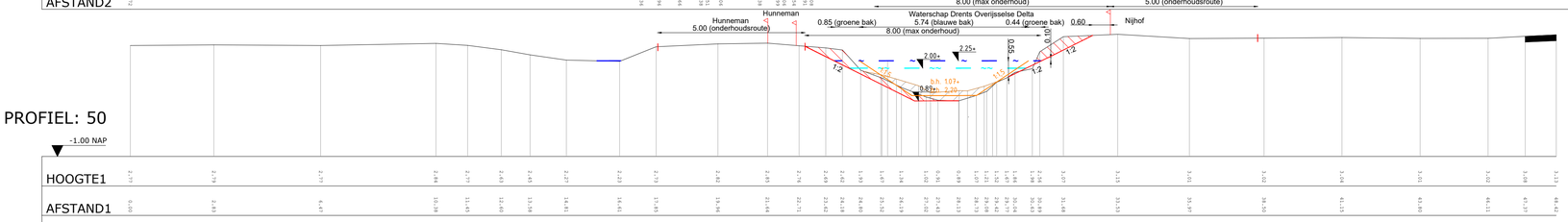



Verklaring

	Max waterpeil peilvak 823: +1.60m N.A.P. peilvak 727: +2.25m N.A.P. peilvak 603: +2.65m N.A.P.		Ingemeten grasbetontegels		Nieuwe kadastrale grens (bij aankoop)
	Min waterpeil peilvak 823: +1.40m N.A.P. peilvak 727: +2.00m N.A.P. peilvak 603: +2.40m N.A.P.		Ingemeten puinverharding		Ontwerplijn
	Bestaande kadastrale grens		Ingemeten straatwerk		Verwijderen slib
	Ingemeten bos		Ingemeten slib		Ontgraven
	Ingemeten bomen en struiken	b.h. 0.44+ b.b. 3.40	Legger		Aanvullen
	Overhoogte (0.10m)		Ingemeten profiel lijn		

Maten in meters
Materiaalmaten in millimeters
Hoogtematen t.o.v. N.A.P.

Project: Nieuwe wetering Bovenloop

Onderdeel: Profielen 47 t/m 51
Blad 6 van 7

Opdrachtgever: Waterschap Drents Overijsselse Delta

Eelerwoude

Versie	Wijziging	Datum	Getekend	Gezien
VO7	Voorl. Ontwerp	07-01-2025		
VO8	Voorl. Ontwerp	30-01-2025		

Projectnummer 201460	Formaat A1
Schaal 1:100	Inventarisatiedatum
Tekeningnummer 10	Bijlagenummer
Getekend	Datum aanmaken 14-04-2021

Ontwerp

Filenaam: P:\201460\AutoCad\Werkbestanden\250127-RZ-201460-Inrichtingstekening-VO8.dwg