OMG-010011

Bijlage 3. Schermafbeeldingen depositie op habitattypen na extern salderen

AERIUS-verschilberekening gebruiksfase met kenmerk Rqx7Fep82JDg

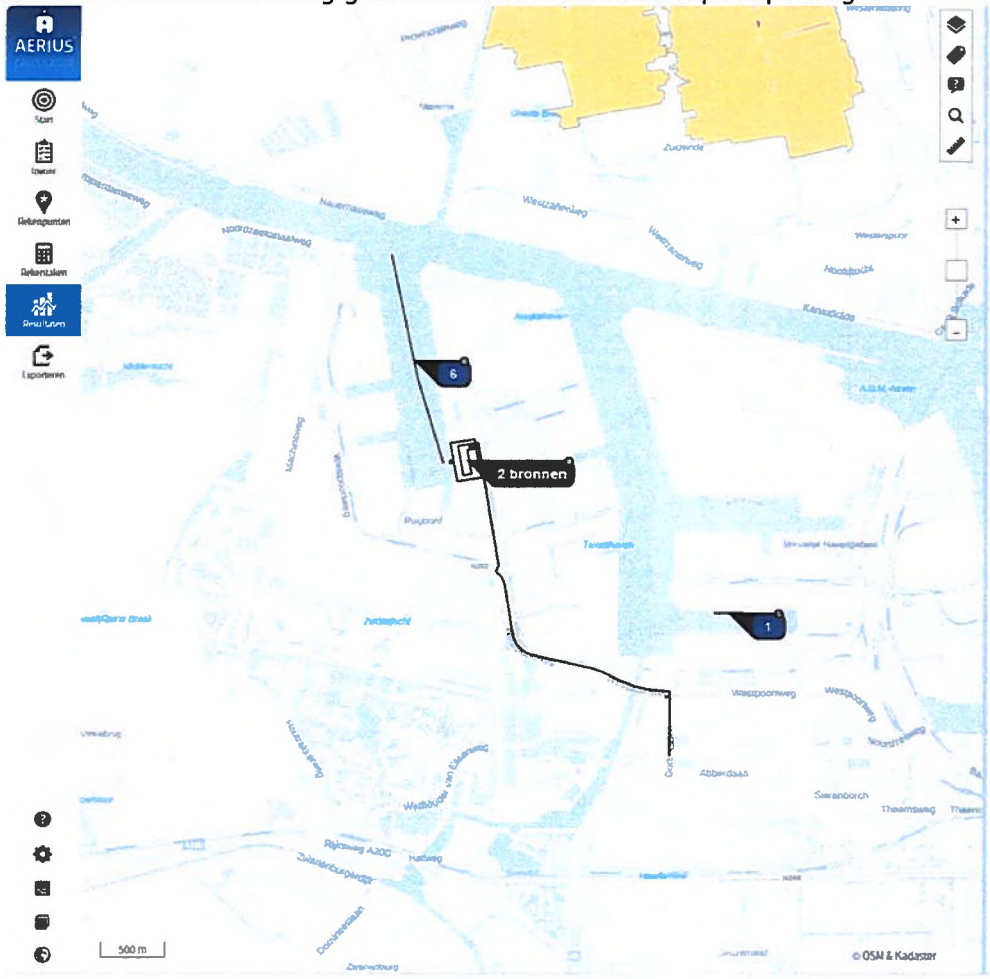

Rekentaak 1 tnk B129557 Amerikahavenweg 11, Amsterdam AERIUS PDF Rqx7Fep82JDg Stikstof

Resultaten

Situatie	Resultaat	Stof	Weergave
Ruijgoordweg Beoogd	Projectberekening	$NO_x + NH_3$	OwN2000-registratiestof

Berekend (ha gekarteerd)	Hoogste totale depositie (mol N/ha/jr)	Met toename (ha gekarteerd)	Grootste toename (mol N/ha/jr)
416,94	4.271,78	20,72	0,01

Met afname (ha gekarteerd)	Grootste afname (mol N/ha/jr)
396,21	0,06

Depositieverdeling Markers Habitattypen

Habitattypen en maximale belasting

		Berekend (ha gekarteerd)	KDW (mol N/ha/jr)	Grootste toename (mol N/ha/jr)
Kennemerland-Zuid				
H2130B	Grijze duinen (kalkarm)	52,34	929,00	0,01
H2180A	Duinbossen (droog), berken-eikenbos	44,90	1.071,00	0,01
H2130A	Grijze duinen (kalkrijk)	42,79	1.071,00	0,01
H2160	Duindoornstruwelen	28,47	2.000,00	0,01
H2180C	Duinbossen (binnenduinrand)	15,23	1.786,00	0,01
H2170	Kruipwilgstruwelen	0,02	2.286,00	0,01
H2180Ao	Duinbossen (droog), overig	38,44	1.071,00	
Lg12	Zoom, mantel en droog struweel van de duinen	4,37	1.643,00	
H2190B	Vochtige duinvalleien (kalkrijk)	2,36	1.429,00	
H2180B	Duinbossen (vochtig)	1,38	2.214,00	
H2190Ae	Vochtige duinvalleien (open water), (matig) eutrofe vormen	1,12	2.143,00	
H2180Abo	Duinbossen (droog), berken-eikenbos	0,41	1.071,00	
H2120	Witte duinen	0,40	1.429,00	
H2190A	Vochtige duinvalleien (open water)	0,22	1.000,00	
H9999:88	Habitattype onbekend/onzeker KDW op basis meest kritische relevante type (H2130C).	0,15	786,00	
ZGH2180C	Duinbossen (binnenduinrand)	0,06	1.786,00	
ZGH2180Ao	Duinbossen (droog), overig	0,05	1.071,00	
H2190C	Vochtige duinvalleien (ontkalkt)	0,01	1.071,00	
Noordhollands Duinreservaat				
Naardermeer				
Ilperveld, Varkensland, Oostzanerveld & Twiske				
Oostelijke Vechtplassen				
Wormer- en Jisperveld & Kalverpolder				

VERZONDEN 12 SEP. 2024

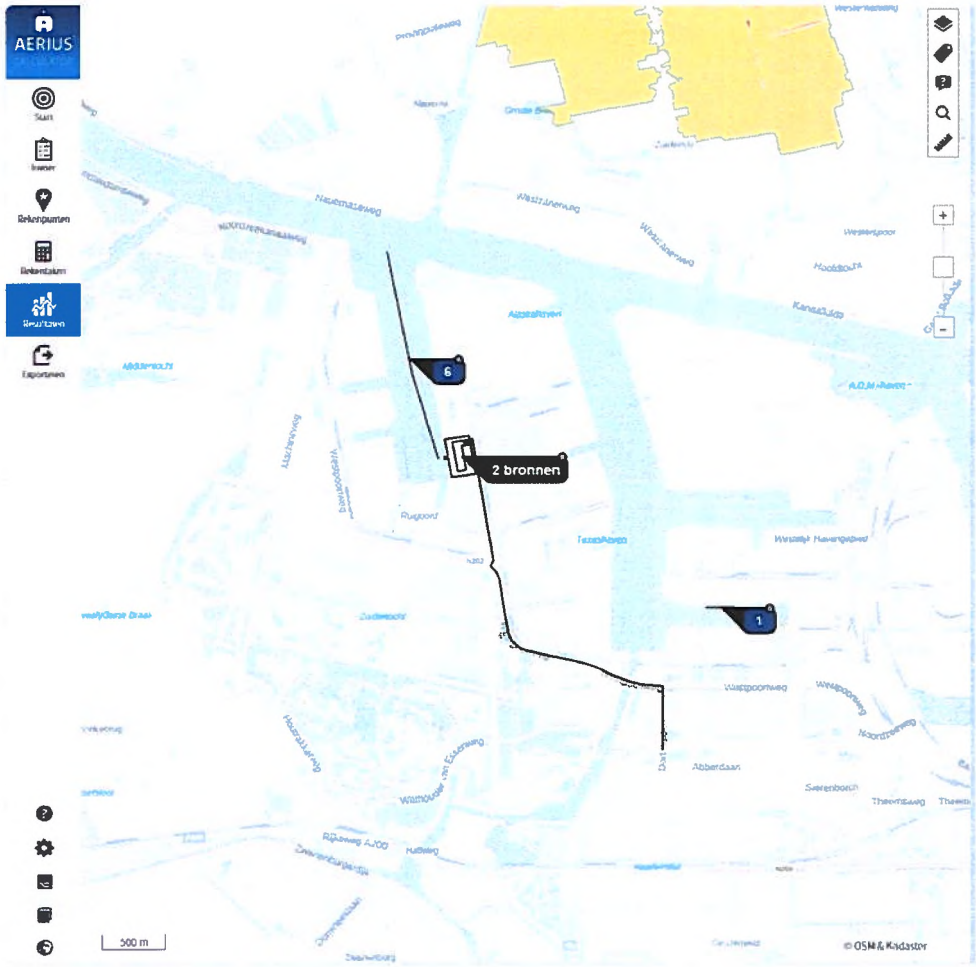

Rekentaak 1 - Ink - B129557 - Amerikahavenweg 11, Amsterdam - AERIUS PDF Rqa7Fep82JDg - Stikstof_3 (1)

Resultaten

Situatie	Resultaat	Stof	Weergave
Rijksweg - Beoogd	Projectberekening	$NO_x + NH_3$	OwN2000-registratieset

Berekend (ha gekarteerd)	Hoogste totale depositie (mol N/ha/jr)	Met toename (ha gekarteerd)	Grootste toename (mol N/ha/jr)
416,94	4.271,78	20,72	0,01

Met afname (ha gekarteerd)	Grootste afname (mol N/ha/jr)
396,21	0,06

Depositieverdeling Markers Habitattypen

Habitattypen en maximale belasting

		Berekend (ha gekarteerd)	KDW (mol N/ha/jr)	Grootste toename (mol N/ha/jr)
Kennemerland-Zuid				
Noordhollands Duinreservaat				
H2180C	Duinbossen (binnenduinrand)	5,88	1.786,00	0,01
H2130A	Grijze duinen (kalkrijk)	3,50	1.071,00	0,01
H2160	Duindoornstruwelen	1,17	2.000,00	0,01
H2180A	Duinbossen (droog), berken-eikenbos	0,50	1.071,00	0,01
H2120	Witte duinen	0,07	1.479,00	0,01
H2130B	Grijze duinen (kalkarm)	0,07	929,00	0,01
Naardermeer				
Ilperveld, Varkensland, Oostzaanerveld & Twiske				
Oostelijke Vechtplassen				
Wormer- en Jisperveld & Kalverpolder				
Polder Westzaan				

Onderstaand is een overzicht opgenomen van alle Natura 2000-gebieden (binnen de maximale rekenafstand van 25 km) waar in de "Beoogde situatie" een bijdrage groter dan 0,00 mol/ha/jaar is berekend, maar waar in de "Projectberekening" (=verschilberekening) geen toe- of afname is berekend. Het effect vanuit de "Projectberekening" op deze gebieden is daarmee 0,00 mol/ha/jaar.

Botshol
Eilandspolder

Rekentaak 1 - Ink - B129557 - Amerikahavenweg 11, Amsterdam - AERIUS PDF Rqx7Fep82JDg - Stikstof_3 (1)

Resultaten

Situatie	Resultaat	Stof	Weergave
Ruijgoordweg - Beoogd	Projectberekening	NO_x + NH_3	OwN2000 registratieset

Berekend (ha gekarteerd)	Hoogste totale depositie (mol N/ha/jr)	Met toename (ha gekarteerd)	Grootste toename (mol N/ha/jr)
416,94	4.271,78	20,72	0,01

Met afname (ha gekarteerd)	Grootste afname (mol N/ha/jr)
396,21	0,06

Depositieverdeling Markers Habitattypen

Habitattypen en maximale belasting

		Berekend (ha gekarteerd)	KDW (mol N/ha/jr)	Grootste toename (mol N/ha/jr)
Kennemerland-Zuid				
Noordhollands Duinreservaat				
Naardermeer				
Lg05	Grote-zeggenmoeras	36,82	1.714,00	
H91D0	Hoogveenbossen	13,54	1.786,00	
H7140B	Overgangs- en trilvenen (veenmosrietlanden)	12,30	500,00	
H3150baz	Meren met krabbenscheer en fonteinkruiden, buiten afgesloten zeearmen	4,22	2.143,00	
H3140lv	Kranswierwateren, in laagveengebieden	2,36	2.143,00	
ZGH7140B	Overgangs- en trilvenen (veenmosrietlanden)	0,67	500,00	
H7140A	Overgangs- en trilvenen (trilvenen)	0,18	1.214,00	
H4010B	Vochtige heiden (laagveengebied)	0,11	500,00	
H9999:94	Habitattype onbekend/onzeker KDW op basis meest kritische relevante type (H3130;H4010B;H7140B)	0,06	500,00	
Ilperveld, Varkensland, Oostzanerveld & Twiske				
Oostelijke Vechtplassen				
Wormer- en Jisperveld & Kalverpolder				
Polder Westzaan				

Onderstaand is een overzicht opgenomen van alle Natura 2000-gebieden (binnen de maximale rekenafstand van 25 km) waar in de "Beoogde situatie" een bijdrage groter dan 0,00 mol/ha/jaar is berekend, maar waar in de "Projectberekening" (=verschilberekening) geen toe- of afname is berekend. Het effect vanuit de "Projectberekening" op deze gebieden is daarmee 0,00 mol/ha/jaar.

Botshol

Eilandspolder

Rekentaak 1 - Irik - B129557 - Amerikahavenweg 11, Amsterdam - AERIUS PDF Rqx7Fep87JDg - Stikstof_3 (1)

Resultaten

Situatie	Resultaat	Stof	Weergave
Ruijgoordweg - Beoogd	Projectberekening	$NO_x + NH_3$	OwN2000-registratieset

Berekend (ha gekarteerd)	Hoogste totale depositie (mol N/ha/jr)	Met toename (ha gekarteerd)	Grootste toename (mol N/ha/jr)
416,94	4.271,78	20,72	0,01

Met afname (ha gekarteerd)	Grootste afname (mol N/ha/jr)
396,21	0,06

Depositieverdeling Markers Habitattypen

Habitattypen en maximale belasting

		Berekend (ha gekarteerd)	KDW (mol N/ha/jr)	Grootste toename (mol N/ha/jr)
Kennemerland-Zuid				
Noordhollands Duinreservaat				
Naardermeer				
Ilperveld, Varkensland, Oostzanerveld & Twiske				
H7140B	Overgangs- en trilveenen (veenmosrietlanden)	52,77	500,00	
H91D0	Hoogveenbossen	5,83	1.786,00	
H4010B	Vochtige heiden (laagveengebied)	0,58	500,00	
ZGH7140B	Overgangs- en trilveenen (veenmosrietlanden)	0,37	500,00	
ZGH3140N	Kranswiervaateren, in laagveengebieden	0,12	2.143,00	
H3140N	Kranswiervaateren, in laagveengebieden	0,03	2.143,00	
Oostelijke Vechtplassen				
Wormer- en Jisperveld & Katwijkerpolder				
Polder Westzaan				

Onderstaand is een overzicht opgenomen van alle Natura 2000-gebieden (binnen de maximale rekenafstand van 25 km) waar in de "Beoogde situatie" een bijdrage groter dan 0,00 mol/ha/jaar is berekend, maar waar in de "Projectberekening" (=verschilberekening) geen toe- of afname is berekend. Het effect vanuit de "Projectberekening" op deze gebieden is daarmee 0,00 mol/ha/jaar.

Botshol
Eilandspolder

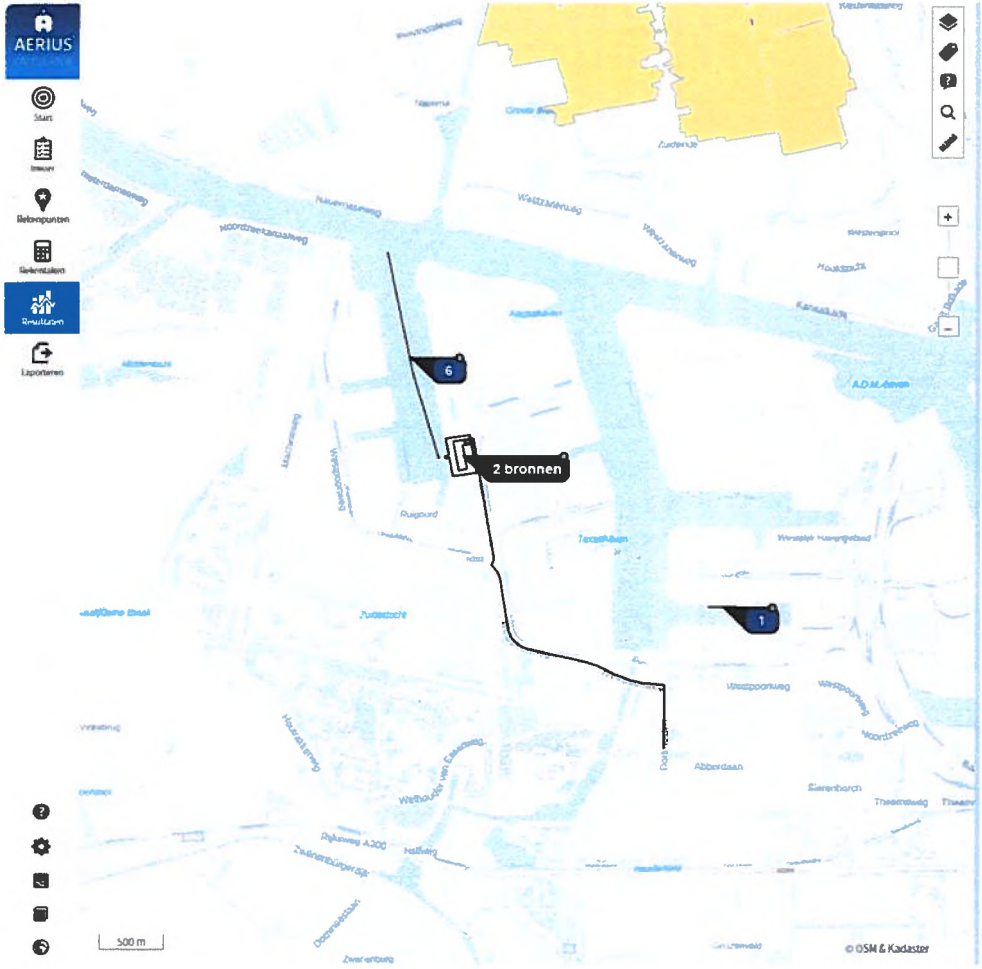

Rekentaak 1 - tnk - B129557 - Amerikahavenweg 11, Amsterdam - AERIUS PDF Rqx7Fop82JDg - Stikstof 3 (1)

Resultaten

Situatie	Resultaat	Stof	Weergave
Ruigoordweg - Beoogd	Projectberekening	$NO_x + NH_3$	OwN2000 registratieset

Berekend (ha gekarteerd)	Hoogste totale depositie (mol N/ha/jr)	Met toename (ha gekarteerd)	Grootste toename (mol N/ha/jr)
416,94	4.271,78	20,72	0,01

Met afname (ha gekarteerd)	Grootste afname (mol N/ha/jr)
396,21	0,06

Depositieverdeling Markers Habitattypen

Habitattypen en maximale belasting

	Berekend (ha gekarteerd)	KDW (mol N/ha/jr)	Grootste toename (mol N/ha/jr)
Kennemerland-Zuid			
Noordhollands Duinreservaat			
Naardermeer			
Ilperveld, Varkensland, Oostzaanerveld & Twiske			
Oostelijke Vechtplassen			
Lg05 — Grote zeggenmoeras	13,47	1.714,00	
ZGH3140 — Kranswierwateren	6,69	571,00	
H91D0 — Hoogveenbossen	0,65	1.786,00	
H3150baz — Meren met krabbenscheer en fonteinkruiden, buiten afgesloten zeearmen	0,60	2.143,00	
ZGH3150 — Meren met krabbenscheer en fonteinkruiden, buiten afgesloten zeearmen	0,55	2.143,00	
H3140lv — Kranswierwateren, in laagveengebieden	0,16	2.143,00	
Wormer- en Jisperveld & Kalverpolder			
Polder Westzaan			

Onderstaand is een overzicht opgenomen van alle Natura 2000-gebieden (binnen de maximale rekenafstand van 25 km) waar in de "Beoogde situatie" een bijdrage groter dan 0,00 mol/ha/jaar is berekend, maar waar in de "Projectberekening" (=verschilberekening) geen toe- of afname is berekend. Het effect vanuit de "Projectberekening" op deze gebieden is daarmee 0,00 mol/ha/jaar.

Botshol

Eilandspolder

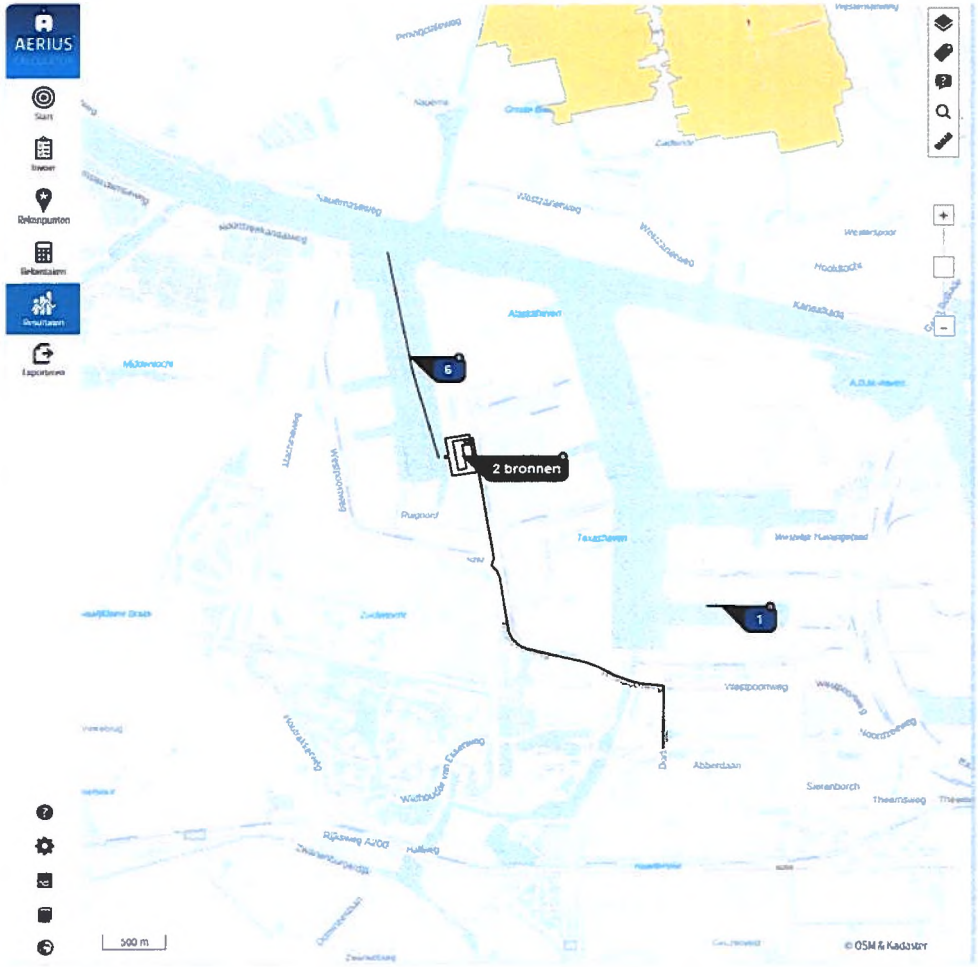

Rekentaak 1 - Ink - B129557 - Amerikahavenweg 11, Amsterdam - AERIUS PDF Rqx7FepR2JDg - Stikstof_3 (1)

Resultaten

Situatie	Resultaat	Stof	Weergave
Ruijgoordweg - Beoogd	Projectberekening	$NO_x + NH_3$	OwN2000-registratieset

Berekend (ha gekarteerd)	Hoogste totale depositie (mol N/ha/jr)	Met toename (ha gekarteerd)	Grootste toename (mol N/ha/jr)
416,94	4.271,78	20,72	0,01

Met afname (ha gekarteerd)	Grootste afname (mol N/ha/jr)
396,21	0,06

Depositieverdeling Markers Habitattypen

Habitattypen en maximale belasting

	Berekend (ha gekarteerd)	KDW (mol N/ha/jr)	Grootste toename (mol N/ha/jr)
Kennemerland-Zuid			
Noordhollands Duinreservaat			
Naardermeer			
Ilperveld, Varkensland, Oostzaanerveld & Twiske			
Oostelijke Vechtplassen			
Wormer- en Jisperveld & Katverpolder			
H7140B Overgangs- en trilveenen (veenmosrietlanden)	14,32	500,00	
H4010B Vochtige heiden (laagveengebied)	1,02	500,00	
H91D0 Hoogveenbossen	0,40	1.786,00	
Polder Westzaan			

Onderstaand is een overzicht opgenomen van alle Natura 2000-gebieden (binnen de maximale rekenafstand van 25 km) waar in de "Beoogde situatie" een bijdrage groter dan 0,00 mol/ha/jaar is berekend, maar waar in de "Projectberekening" (=verschilberekening) geen toe- of afname is berekend. Het effect vanuit de "Projectberekening" op deze gebieden is daarmee 0,00 mol/ha/jaar.

Boeshol
Eilandspolder

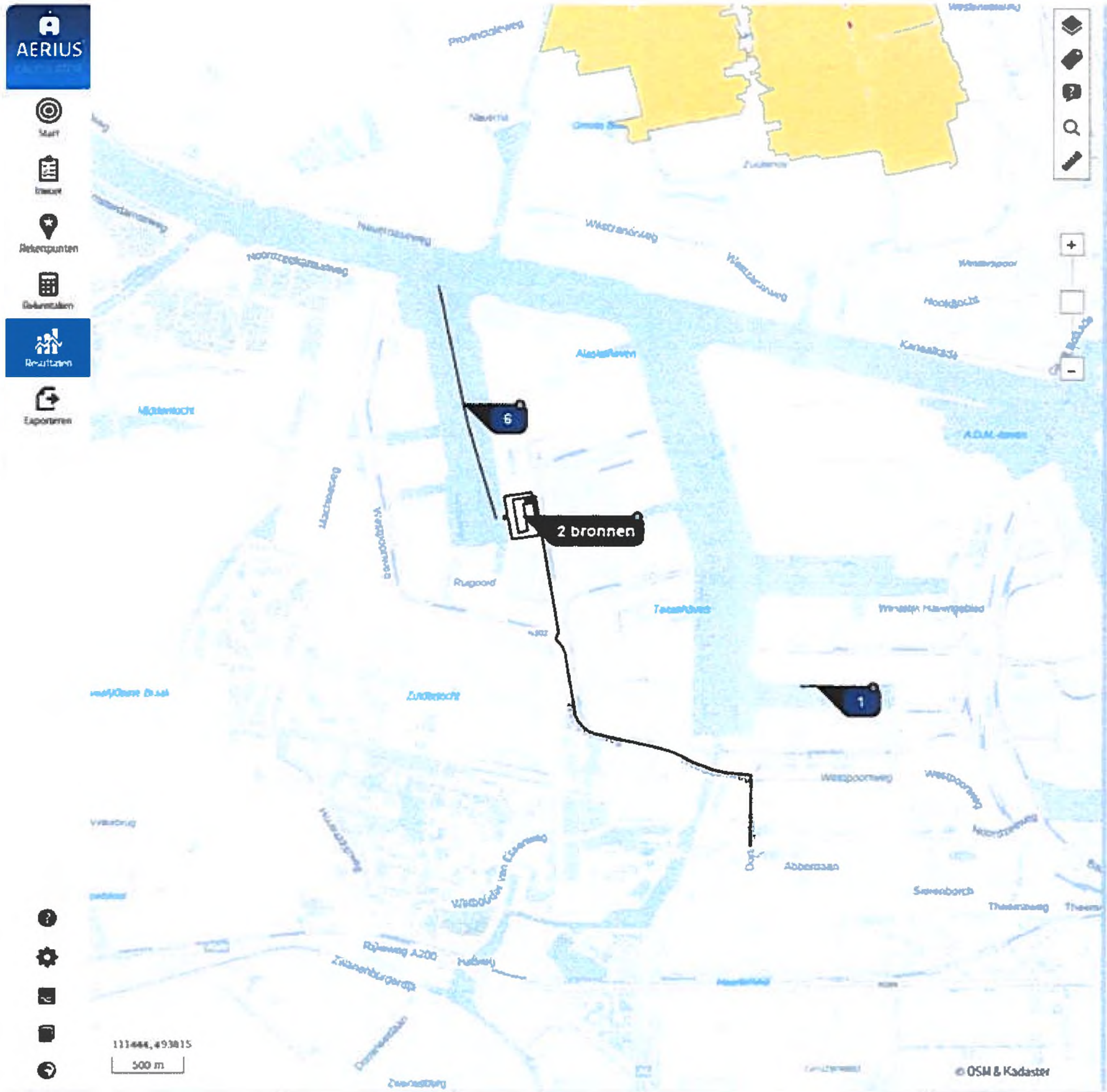

Rekentaak 1 · Ink · B1295¼7 · Amerikahavenweg 11, Amsterdam · AERIUS PDF Rqx7Fepn2JDg · Stikstof_3 (1)

Resultaten

Situatie	Resultaat	Stof	Weergave
Ruggoordweg · Beoogd	Projectberekening	$NO_x + NH_3$	OwN2000-registratieset

Berekend (ha gekarteerd)	Hoogste totale depositie (mol N/ha/jr)	Met toename (ha gekarteerd)	Grootste toename (mol N/ha/jr)
416,94	4.271,78	20,72	0,01

Met afname (ha gekarteerd)	Grootste afname (mol N/ha/jr)
396,21	0,06

Depositieverdeling · Markers · Habitattypen

Habitattypen en maximale belasting

Habitattype		Berekend (ha gekarteerd)	KDW (mol N/ha/jr)	Grootste toename (mol N/ha/jr)
Kennemerland Zuid				
Noordhollands Duinreservaat				
Naardermeer				
Ilperveld, Varkensland, Oostzanerveld & Twiske				
Oostelijke Vechtplassen				
Wormer- en Jisperveld & Kalverpolder				
Polder Westzaan				
H7140B	Overgangs- en trilvenen (veenmosrietlanden)	14,47	500,00	
H91D0	Hoogveenbossen	0,66	1.786,00	
ZGH7140B	Overgangs- en trilvenen (veenmosrietlanden)	0,09	500,00	
H4010B	Vochtige heiden (laagveengebied)	0,09	500,00	

Onderstaand is een overzicht opgenomen van alle Natura 2000-gebieden (binnen de maximale rekenafstand van 25 km) waar in de "Beoogde situatie" een bijdrage groter dan 0,00 mol/ha/jaar is berekend, maar waar in de "Projectberekening" (=verschilberekening) geen toe- of afname is berekend. Het effect vanuit de "Projectberekening" op deze gebieden is daarmee 0,00 mol/ha/jaar.

Botshol
Eilandspolder

AERIUS-verschilberekening aanlegfase met kenmerk RWpUGiTocbrG

Situatie	Resultaat	Stof	Weergave
Aanlegfase - Beoogd	Projectberekening	$NO_x + NH_3$	OwN2000 registratieset

Berekend (ha gekarteerd)	Hoogste totale depositie (mol N/ha/jr)	Met toename (ha gekarteerd)	Grootste toename (mol N/ha/jr)
4.810,09	4.271,77	0,00	-

Met afname (ha gekarteerd)	Grootste afname (mol N/ha/jr)
4.810,09	0,13

Depositieverdeling Markers Habitattypen

Habitattypen en maximale belasting		Berekend (ha gekarteerd)	KDW (mol N/ha/jr)	Grootste toename (mol N/ha/jr)
Kennemerland-Zuid				
H2130B	Grijze duinen (kalkarm)	630,09	929,00	
H2180Ao	Duinbossen (droog), overig	593,98	1.071,00	
H2160	Duindoornstruwelen	566,21	2.000,00	
H2130A	Grijze duinen (kalkrijk)	521,54	1.071,00	
H2180A	Duinbossen (droog), berken-eikenbos	469,13	1.071,00	
H2180C	Duinbossen (binnenduinrand)	260,75	1.786,00	
H2180B	Duinbossen (vochtig)	26,82	2.214,00	
Lg12	Zoom, mantel en droog struweel van de duinen	22,45	1.643,00	
H2190B	Vochtige duinvalleien (kalkrijk)	20,94	1.429,00	
H2180Abo	Duinbossen (droog), berken-eikenbos	17,42	1.071,00	
/GH2130B	Grijze duinen (kalkarm)	9,42	929,00	
H2120	Witte duinen	8,94	1.429,00	
H2190Ae	Vochtige duinvalleien (open water), (matig) eutrofe vormen	6,26	2.143,00	
H2190Aom	Vochtige duinvalleien (open water), oligo- tot mesotrofe vormen	5,87	1.000,00	
H2150	Duinheiden met struikhei	4,81	857,00	
/GH2130A	Grijze duinen (kalkrijk)	3,09	1.071,00	
/GH2180Ao	Duinbossen (droog), overig	2,75	1.071,00	
H999988	Habitattype onbekend/onzeker KDW op basis meest kritische relevante type (H2130C).	1,91	786,00	
H2190C	Vochtige duinvalleien (ontkalkt)	1,37	1.071,00	
H2130C	Grijze duinen (heischraal)	1,29	786,00	
H2190A	Vochtige duinvalleien (open water)	0,56	1.000,00	
H2170	Kruipwilgstruwelen	0,51	2.286,00	
/GH2160	Duindoornstruwelen	0,33	2.000,00	
/GH2180C	Duinbossen (binnenduinrand)	0,16	1.786,00	
H2110	Embryonale duinen	0,00	1.429,00	

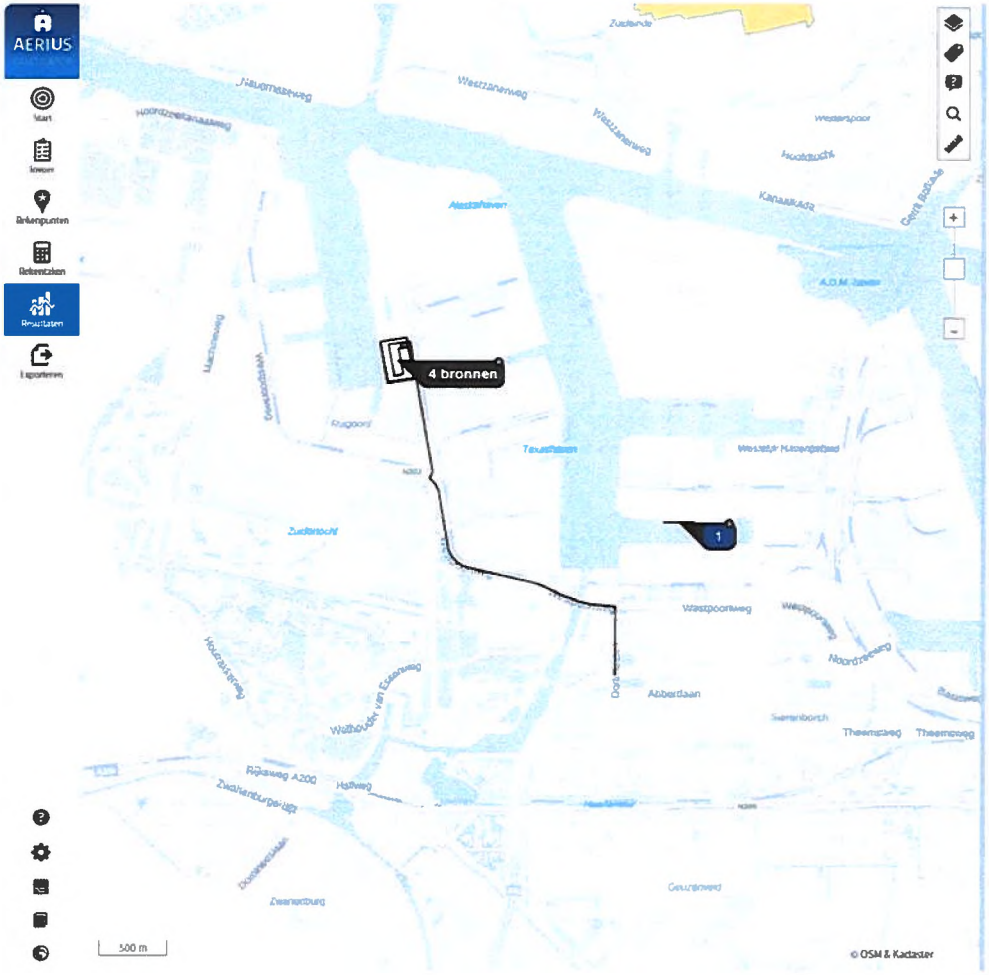

RekenTaak 1 - link - B129557 - Amerikahavenweg 11, Amsterdam - AERIUS PDF RWpUGAIocbrG - Stikstof - 4 (1)

Resultaten

Situatie	Resultaat	Stof	Weergave
Aanlegfase - Beoogd	Projectberekening	$NO_x + NH_3$	OwN2000-registratieset

Berekend (ha gekarteerd)	Hoogste totale depositie (mol N/ha/jr)	Met toename (ha gekarteerd)	Grootste toename (mol N/ha/jr)
4.810,09	4.271,77	0,00	-

Met afname (ha gekarteerd)	Grootste afname (mol N/ha/jr)
4.810,09	0,13

Depositieverdeling Markers Habitattypen

Habitattypen en maximale belasting

		Berekend (ha gekarteerd)	KDW (mol N/ha/jr)	Grootste toename (mol N/ha/jr)
Kennemerland-Zuid				
Noordhollands Duinreservaat				
H2180A	Duinbossen (droog), berken-eikenbos	505,47	1.071,00	
H2130A	Grijze duinen (kalkrijk)	265,30	1.071,00	
H2180C	Duinbossen (binnenduinrand)	240,16	1.786,00	
H2160	Duindoornstruwelen	186,82	2.000,00	
H2130B	Grijze duinen (kalkarm)	125,29	929,00	
H2190B	Vochtige duinvalleien (kalkrijk)	71,08	1.429,00	
1g12	Zoom, mantel en droog struweel van de duinen	70,46	1.643,00	
H2120	Witte duinen	18,49	1.429,00	
H2190A	Vochtige duinvalleien (open water)	8,74	1.000,00	
H2180B	Duinbossen (vochtig)	4,43	2.214,00	
H2170	Kruipwilgstruwelen	4,38	2.286,00	
H2130C	Grijze duinen (heischraal)	4,27	786,00	
ZGH2180A	Duinbossen (droog), berken-eikenbos	1,88	1.071,00	
H6410	Blauwgraslanden	0,74	786,00	
ZGH2180C	Duinbossen (binnenduinrand)	0,57	1.786,00	
H2140A	Duinheiden met kraaihei (vochtig)	0,36	857,00	
H2150	Duinheiden met struikhei	0,74	857,00	
H2190C	Vochtige duinvalleien (ontkalkt)	0,17	1.071,00	
H7110	Embryonale duinen	0,01	1.429,00	
Naardermeer				
Ilperveld, Varkensland, Oostzanerveld & Twiske				
Botshol				

AERIUS

Start

Invoer

Rekenpunten

Rekentaken

Resultaten

Exporteren

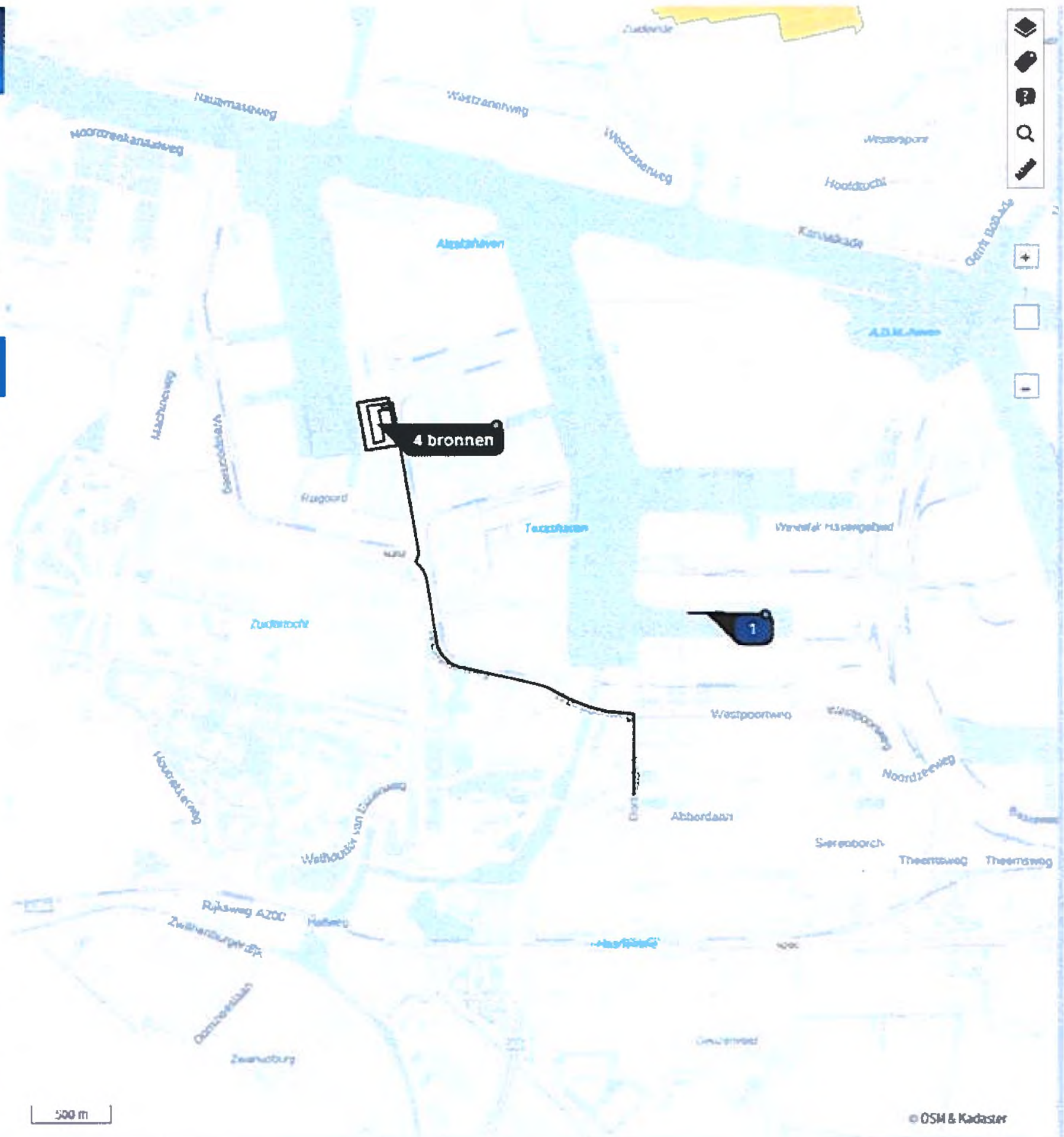

Rekentaak 1 - Ink - B129557 - Amerikahavenweg 11, Amsterdam - AERIUS PDF RWpUG1ocbrG - Stikstof 4 (1)

Resultaten

Situatie: Aanlegfase - Beoogd

Resultaat: Projectberekening

Stof: $NO_x + NH_3$

Weergave: OwN2000-registratieset

Berekend (ha gekarteerd)	Hoogste totale depositie (mol N/ha/jr)	Met toename (ha gekarteerd)	Grootste toename (mol N/ha/jr)
4.810,09	4.271,77	0,00	-

Met afname (ha gekarteerd)	Grootste afname (mol N/ha/jr)
4.810,09	0,13

Depositieverdeling Markers Habitattypen

Habitattypen en maximale belasting

		Berekend (ha gekarteerd)	KDW (mol N/ha/jr)	Grootste toename (mol N/ha/jr)
Kennemerland-Zuid				
Noordhollands Duinreservaat				
Naardermeer				
Lg05	Grote zeggenmoeras	26,82	1.714,00	
H91D0	Hoogveenbossen	13,54	1.786,00	
H7140B	Overgangs- en trilvenen (veenmosrietlanden)	12,30	500,00	
H3150baz	Meren met krabbenscheer en fonteinkruiden, buiten afgesloten zeearmen	4,27	2.143,00	
H3140lv	Kranswierwateren, in laagveengebieden	2,36	2.143,00	
ZGH7140B	Overgangs- en trilvenen (veenmosrietlanden)	0,67	500,00	
H7140A	Overgangs- en trilvenen (trilvenen)	0,18	1.214,00	
H4010B	Vochtige heiden (laagveengebied)	0,11	500,00	
H9999:94	Habitattype onbekend/onzeker KDW op basis meest kritische relevante type (H3130;H4010B;H7140B).	0,06	500,00	
Ilperveld, Varkensland, Oostzanerveld & Twiske				
Botshol				
Oostelijke Vechtplassen				
Wormer- en Jisperveld & Kalverpolder				
Polder Westzaan				
Eilandspolder				

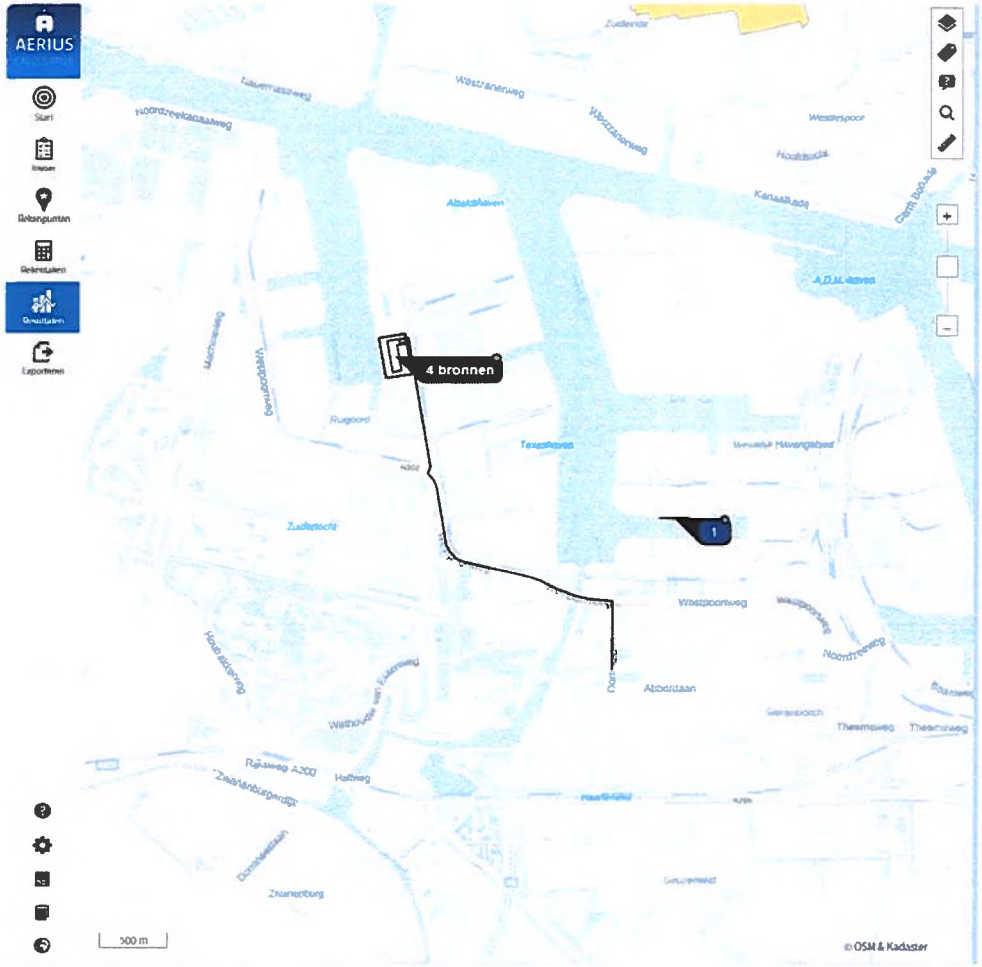

Rekentaak 1 - link: B179557 - Amerikahavenweg 11, Amsterdam - AERIUS PDF RWpUGiTocbrG - Stikstof_4 (1)

Resultaten

Situatie	Resultaat	Stof	Weergave
Aanlegfase - Bevoegd	Projectberekening	$NO_x + NH_3$	Own2000-registratieset

Berekend (ha gekarteerd)	Hoogste totale depositie (mol N/ha/jr)	Met toename (ha gekarteerd)	Grootste toename (mol N/ha/jr)
4.810,09	4.271,77	0,00	-

Met afname (ha gekarteerd)	Grootste afname (mol N/ha/jr)
4.810,09	0,13

Depositieverdeling Markers Habitattypen

Habitattypen en maximale belasting		Berekend (ha gekarteerd)	KDW (mol N/ha/jr)	Grootste toename (mol N/ha/jr)
Kennemerland-Zuid				
Noordhollands Duinreservaat				
Naardermeer				
Ilperveld, Varkensland, Oostzanerveld & Twiske				
H7140B	Overgangs- en trilveenen (veenmosrietlanden)	52,77	500,00	
H91D0	Hoogveenbossen	5,83	1.786,00	
H4010B	Vochtige heiden (laagveengebied)	0,58	500,00	
ZGH7140B	Overgangs- en trilveenen (veenmosrietlanden)	0,37	500,00	
ZGH3140tv	Kranswierwateren, tn laagveengebieden	0,12	2.143,00	
H3140tv	Kranswierwateren, tn laagveengebieden	0,03	2.143,00	
Botshol				
Oostelijke Vechtplassen				
Wormer- en Jisperveld & Kalverpolder				
Polder Westzaan				
Eilandspolder				

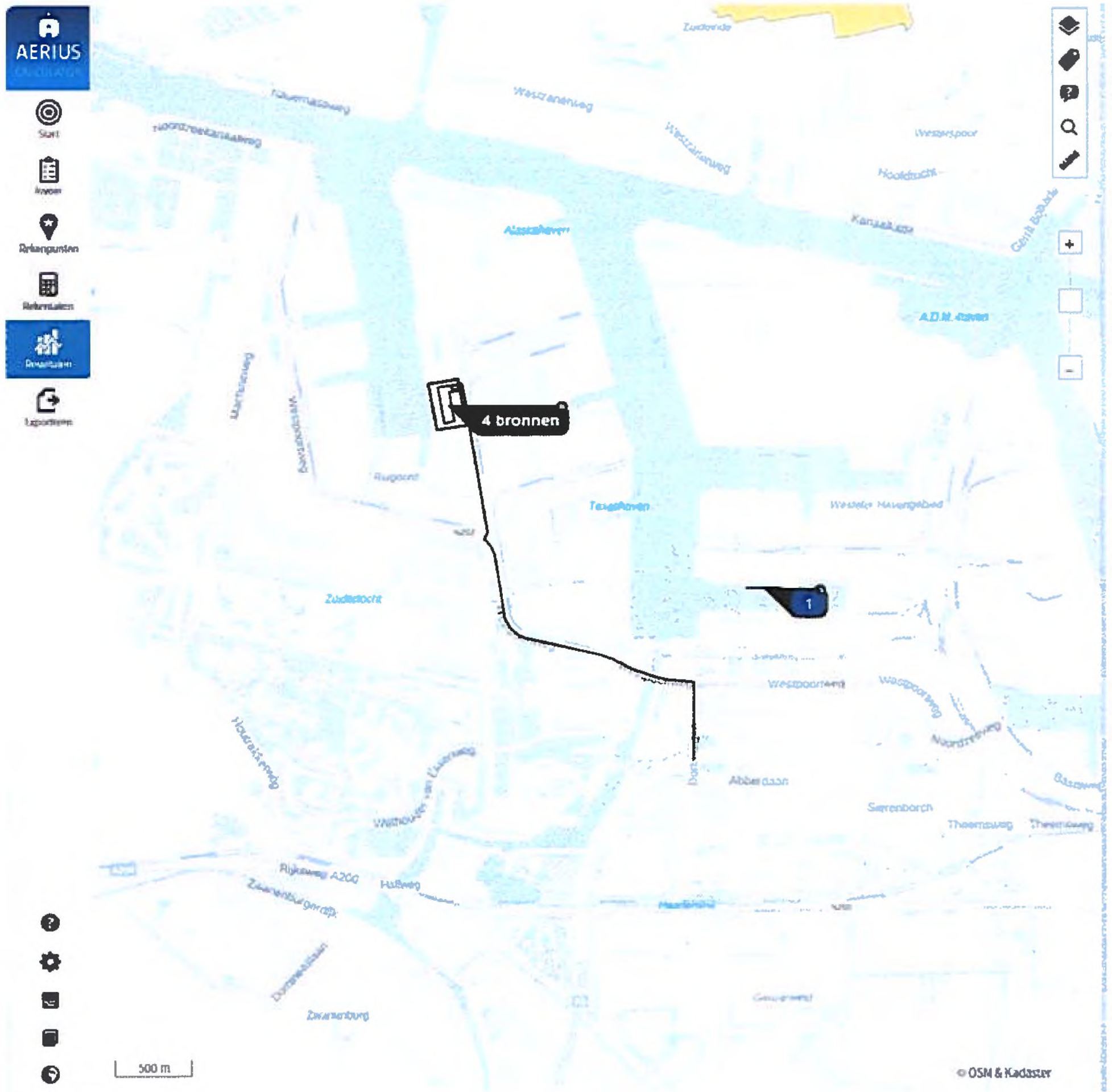

Rekentaak 1 Ink B129557 Amerikahavenweg 11, Amsterdam - AERIUS PDF RWpUGiTocbrG - Stikstof_4 (1)

Resultaten

Situatie	Resultaat	Stof	Weergave
Aanlegfase - Beoogd	Projectberekening	$NO_x + NH_3$	OwN2000-registratieset

Berekend (ha gekarteerd)	Hoogste totale depositie (mol N/ha/jr)	Met toename (ha gekarteerd)	Grootste toename (mol N/ha/jr)
4.810,09	4.271,77	0,00	-

Met afname (ha gekarteerd)	Grootste afname (mol N/ha/jr)
4.810,09	0,13

Depositieverdeling Markers Habitattypen

Habitattypen en maximale belasting		Berekend (ha gekarteerd)	KDW (mol N/ha/jr)	Grootste toename (mol N/ha/jr)
Kennemerland-Zuid				
Noordhollands Duinreservaat				
Naardermeer				
Ilperveld, Varkensland, Oostzanerveld & Twiske				
Botshol				
H7140B	Overgangs- en trilvenen (veenmosrietlanden)	35,43	500,00	
H91D0	Hoogveenbossen	15,55	1.786,00	
H7210	Galigaanmoerassen	0,69	1.479,00	
H6510A	Glanshaver- en vossenstaarthooilanden (glanshaver)	0,23	1.357,00	
Oostelijke Vechtplassen				
Wormer- en Jisperveld & Kalverpolder				
Polder Westzaan				
Eilandspolder				

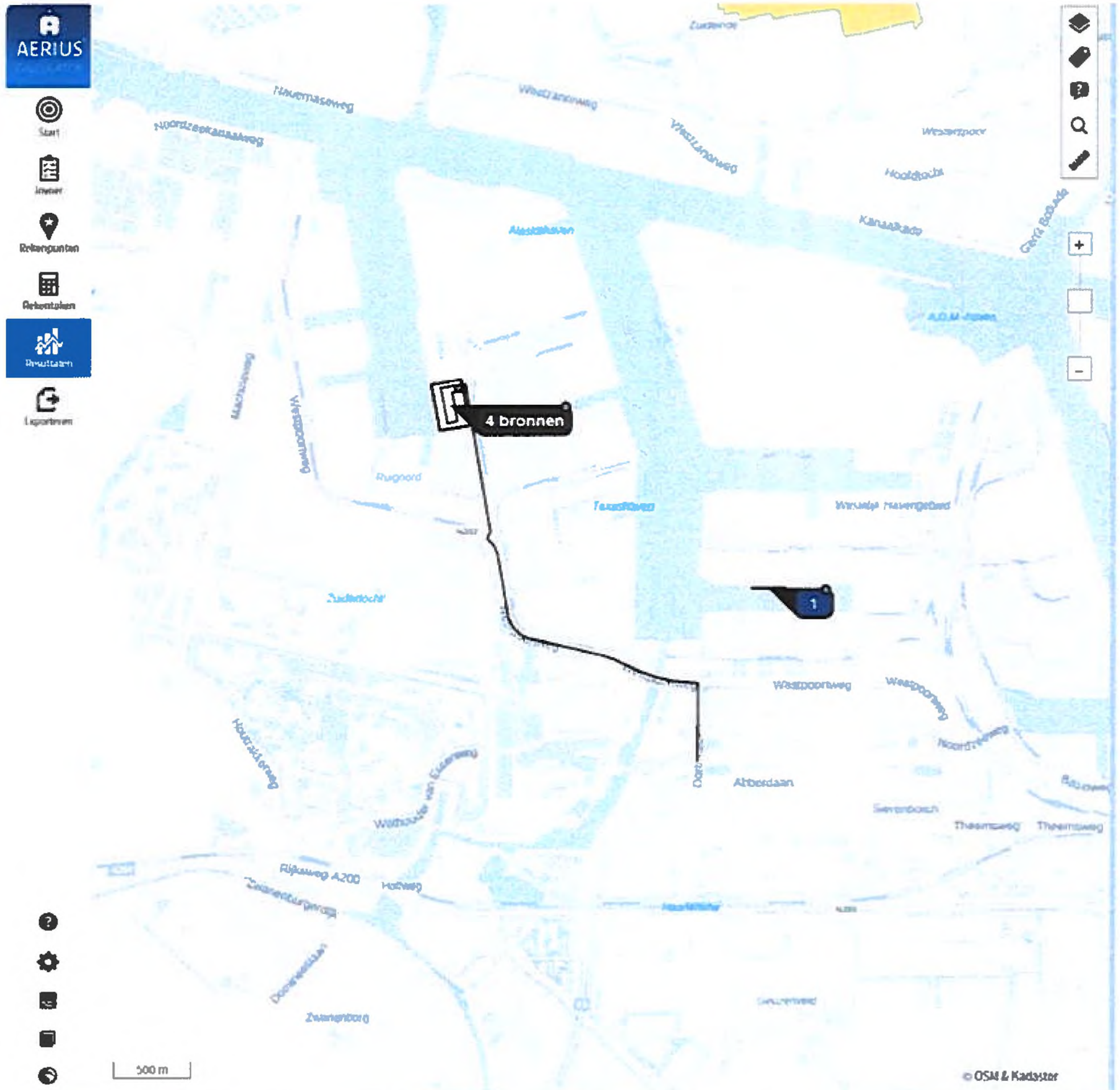

Rekentaak 1 · Ink · B129557 · Amerikahavenweg 11, Amsterdam · AERIUS PDF RWpUGITocbrG · Stikstof_4 (1)

Resultaten

Situatie	Resultaat	Stof	Weergave
Aanlegfase · Beoogd	Projectberekening	$NO_x + NH_3$	OwN2000-registratieset

Berekend (ha gekarteerd)	Hoogste totale depositie (mol N/ha/jr)	Met toename (ha gekarteerd)	Grootste toename (mol N/ha/jr)
4.810,09	4.271,77	0,00	-

Met afname (ha gekarteerd)	Grootste afname (mol N/ha/jr)
4.810,09	0,13

Depositieverdeling · Markers · Habitattypen

Habitattypen en maximale belasting

		Berekend (ha gekarteerd)	KDW (mol N/ha/jr)	Grootste toename (mol N/ha/jr)
Kennemerland-Zuid				
Noordhollands Duinreservaat				
Naardermeer				
Ilperveld, Varkensland, Oostzanerveld & Twiske				
Botshol				
Oostelijke Vechtplassen				
Lg05	Grote zeggenmoeras	13,51	1.714,00	
ZGH3140	Kranswierwateren	6,69	571,00	
H91D0	Hoogveenbossen	0,65	1.786,00	
H3150baz	Meren met krabbenscheer en fonteinkruiden, buiten afgesloten zeearmen	0,60	2.143,00	
ZGH3150	Meren met krabbenscheer en fonteinkruiden, buiten afgesloten zeearmen	0,55	2.143,00	
H3140lv	Kranswierwateren, in laagveengebieden	0,16	2.143,00	
Wormer- en Jisperveld & Kalverpolder				
Polder Westzaan				
Eilandspolder				

Rekentaak 1 (ink. B129557 Amerikanavenweg 11, Amsterdam AERIUS PDF RWpUGI1ocbrG Stikstof 4 (1)

Resultaten

Situatie	Resultaat	Stof	Weergave
Aanlegfase Broogd	Projectberekening	$NO_x + NH_3$	OwN2000-registratieset

Berekend (ha gekarteerd)	Hoogste totale depositie (mol N/ha/jr)	Met toename (ha gekarteerd)	Grootste toename (mol N/ha/jr)
4.810,09	4.271,77	0,00	-

Met afname (ha gekarteerd)	Grootste afname (mol N/ha/jr)
4.810,09	0,13

Depositieverdeling Markers Habitattypen

Habitattypen en maximale belasting

	Berekend (ha gekarteerd)	KDW (mol N/ha/jr)	Grootste toename (mol N/ha/jr)
Kennemerland-Zuid			
Noordhollands Duinreservaat			
Naardermeer			
Ilperveld, Varkensland, Oostzaanerveld & Twiske			
Botshol			
Oostelijke Vechtplassen			
Wormer- en Jisperveld & Kalverpolder			
H7140B Overgangs- en trilvenen (veenmosrietlanden)	14,32	500,00	
H4010B Vochtige heiden (laagveengebied)	1,02	500,00	
H9190 Hoogveenbossen	0,40	1.786,00	
Polder Westzaan			
Eilandspolder			

Rekentaak 1 Ink B129557 Amerikahavenweg 11, Amsterdam AERIUS PDF RWpUGITocbrG - Stikstof_4 (1)

Resultaten

Situatie	Resultaat	Stof	Weergave
Aanlegfase Beoogd	Projectberekening	NOx + NH3	OwN2000-registratieset

Berekend (ha gekarteerd)	Hoogste totale depositie (mol N/ha/jr)	Met toename (ha gekarteerd)	Grootste toename (mol N/ha/jr)
4.810,09	4.271,77	0,00	-

Met afname (ha gekarteerd)	Grootste afname (mol N/ha/jr)
4.810,09	0,13

Depositieverdeling Markers Habitattypen

Habitattypen en maximale belasting

		Berekend (ha gekarteerd)	KDW (mol N/ha/jr)	Grootste toename (mol N/ha/jr)
Kennemerland-Zuid				
Noordhollands Duinreservaat				
Naardermeer				
Ilperveld, Varkensland, Oostzanerveld & Twiske				
Botshol				
Oostelijke Vechtplassen				
Wormer- en Jisperveld & Kalverpolder				
Polder Westzaan				
H7140B	Overgangs- en trilvenen (veenmosrietlanden)	14,70	500,00	
H91D0	Hoogveenbossen	0,66	1.786,00	
ZGH7140B	Overgangs- en trilvenen (veenmosrietlanden)	0,09	500,00	
H4010B	Vochtige heiden (laagveengebied)	0,09	500,00	
Eilandspolder				

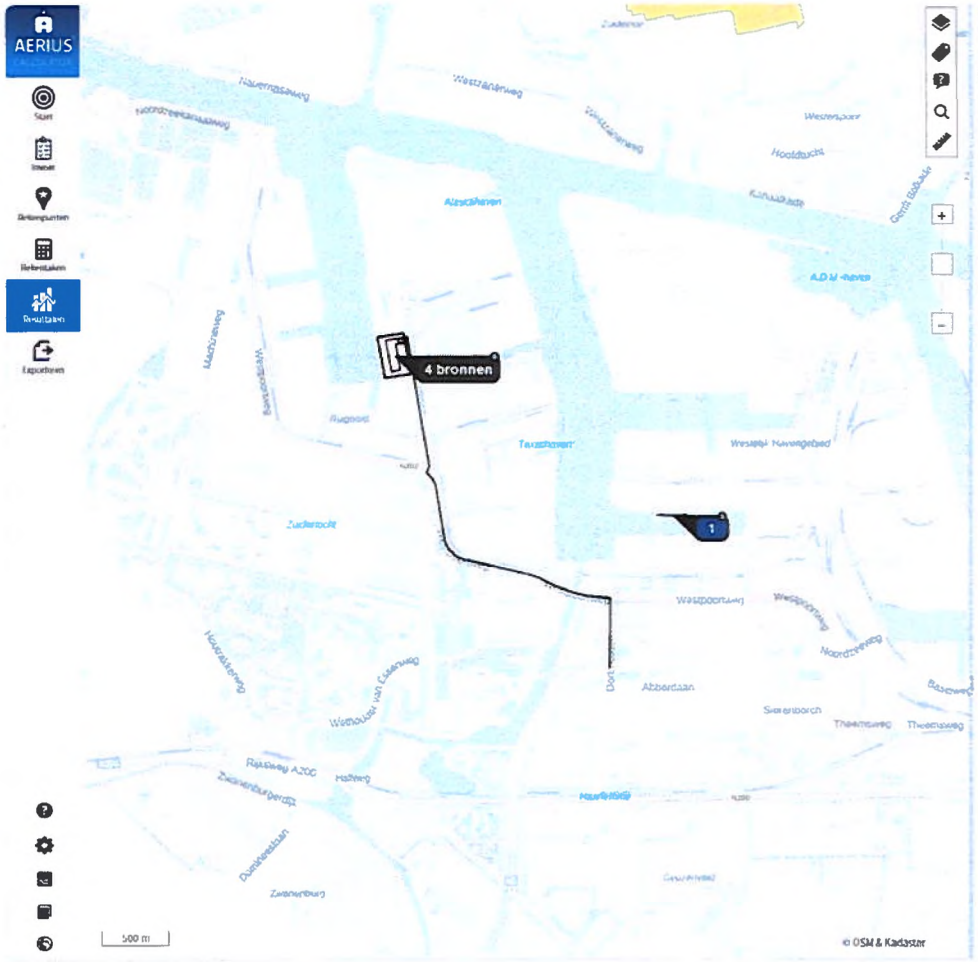

Rekentaak 1 · link · B129557 · Amerikahavenweg 11, Amsterdam · AERIUS PDF RWpUGiTocbrG · Stikstof_4 (1)

Resultaten

Situatie	Resultaat	Stof	Weergave
Aanlegfase · Bouwgd	Projectberekening	$NO_x + NH_3$	OwN2000-registratieset

Berekend (ha gekarteerd)	Hoogste totale depositie (mol N/ha/jr)	Met toename (ha gekarteerd)	Grootste toename (mol N/ha/jr)
4.810,09	4.271,77	0,00	-

Met afname (ha gekarteerd)	Grootste afname (mol N/ha/jr)
4.810,09	0,13

Depositieverdeling · Markers · Habitattypen

Habitattypen en maximale belasting

	Berekend (ha gekarteerd)	KDW (mol N/ha/jr)	Grootste toename (mol N/ha/jr)
Kennemerland-Zuid			
Noordhollands Duinreservaat			
Naardermeer			
Ilperveld, Varkensland, Oostzanerveld & Twiske			
Botshol			
Oostelijke Vechtplassen			
Wormer- en Jisperveld & Kalverpolder			
Polder Westzaan			
Eilandspolder			
H7140B Overgangs- en trilvenen (veenmosrietlanden)	0,21	500,00	

Noot

In dit document zijn gedeeltes onleesbaar gemaakt op grond van artikel 5 van de Wet open overheid:

- Art. 5.1 lid 2 onderdeel e Woo (naam)