




<p>legenda</p> <p> Eigendom van de gemeente Eindhoven. Opp. ± 14626 m²</p> <p style="text-align: right;">Kavelnummer: 10387</p>	
	<p>sector: Ruimtelijk Beleid en Ontwikkeling Ontwikkelbedrijf - Team Matenplannen</p>
<p>COA locatie Eindhovenseweg 50 Transactietekening - Verhuur</p>	
<p>project: 597-175 dossier: . formaat: A2 schaal: 1 : 500</p>	<p>datum: 20-11-2024 get.: JKa gez.: .</p>
	<p>kad. gemeente: Woensel X kad. peildatum: 20-11-2024 vervangt: .</p> <p>documentcode: GRB-20240195</p>

Voorlopig