

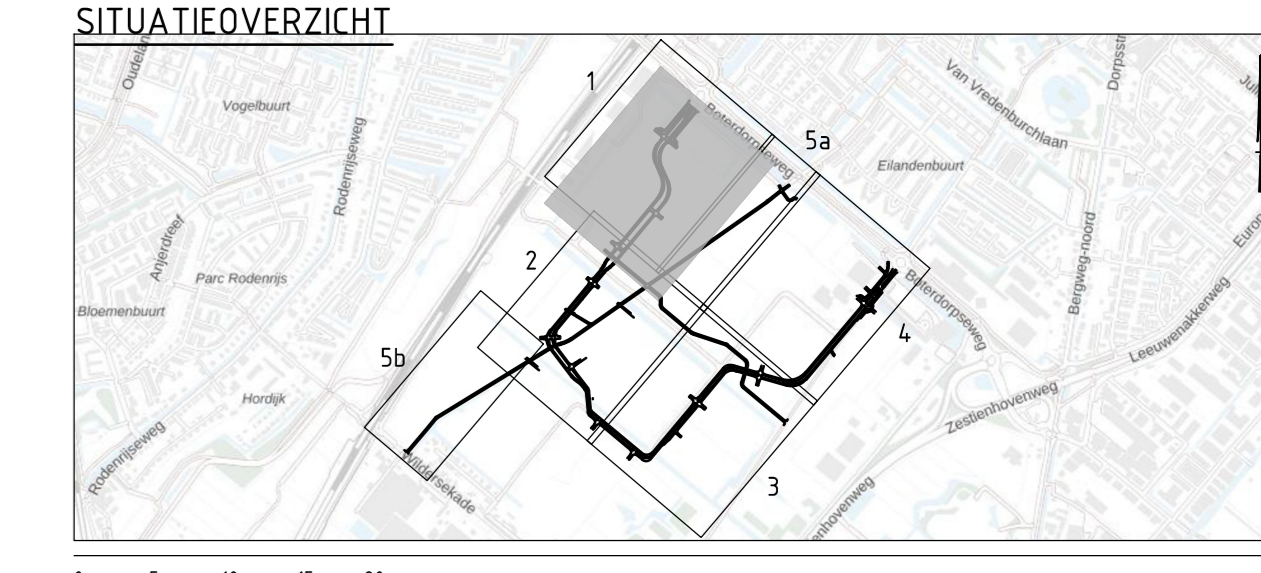
- LEGENDA**
- Scopegrens hoofdinfrastructuur
 - Bestaande situatie
 - Stedenbouwkundig plan
 - Aalijn
 - Kantverharding
 - Materiaalgrens
 - Aanbrengen Beskveggetrokken streep, breed 0,10 m
 - Aanbrengen 1 - 1 streep, breed 0,10 m
 - Aanbrengen 0,30 - 2,70 streep, breed 0,10 m
 - ▼▼▼▼ Aanbrengen driehoeksmarkering 30
 - ▼▼▼▼ Aanbrengen driehoeksmarkering 50

- Te plaatsen verkeersborden type I binnen bebouwd kom:**
- A01-030 6 st
 - A02-030 6 st
 - B01 25 st
 - B05 1 st
 - B06 53 st
 - B06-F/DB503 10 st
 - BB2L 6 st
 - BB2R 6 st
 - CO4+ 2 st
 - DD2R_B822 4 st
 - D04 1 st
 - G07 15 st
 - G11 20 st
 - G12 3 st
 - G13 1 st
 - J02 2 st
 - J03 2 st
 - J24 4 st
 - L02F 10 st
 - L06-2I 1 st
 - DB11 1 st
 - DB502 14 st

- Te plaatsen verkeersborden binnen bebouwd kom:**
- (1) lengte = 3,60 m 121 st
 - (2) lengte = 3,90 m 13 st
 - (3) lengte = 4,30 m 13 st
- (1) = flespaal t.b.v. bevestiging 1 x bord type I
 (2) = flespaal t.b.v. bevestiging 1 x bord type I en 1 x onderbord type I
 (3) = flespaal t.b.v. bevestiging 2 x bord type I

- BIJBEHOORENDE TEKENINGEN**
- 134727-13-3700-CON-1-Overzichtstekening
 - 134727-13-3701-CON-1-Opbrek werkzaamheden
 - 134727-13-3702-CON-1-Situatie bovengronds realisatiefase
 - 134727-13-3703-CON-1-Situatie ledigwerk realisatiefase
 - 134727-13-3704-CON-1-Overzichtstekening openbare verlichting
 - 134727-13-3706-CON-1-Groenplan
 - 134727-13-3707-CON-1-Swaarprofielen realisatiefase
 - 134727-13-3708-CON-1-Details
 - 134727-13-3709-CON-1-Longprofielen
 - 134727-13-3710-CON-1-Kabels en Ledingen
 - 134727-13-3711-DEF-1-Profielen perstleiding
 - 134727-13-3712-DEF-1-Details perstleiding

- GEGOPPELDE XREFS**
- xref-n-00-DVL-Kaartbladoverzicht-001.dwg
 - xref-n-13-DWH-001-realisatiefase hoofdinfrastructuur-006.dwg
 - xref-n-13-G2M-Scopegrens hoofdinfra-005.dwg
 - xref-n-13-RV-U0-Bebodingsplan-004.dwg
 - xref-n-00-Bestaande situatie contract hoofdinfrastructuur.dwg
 - xref-n-03-KWC-Kunstwerken contouren-003.dwg
 - xref-n-13-DVL-U0-Verlichtingsplan-004.dwg



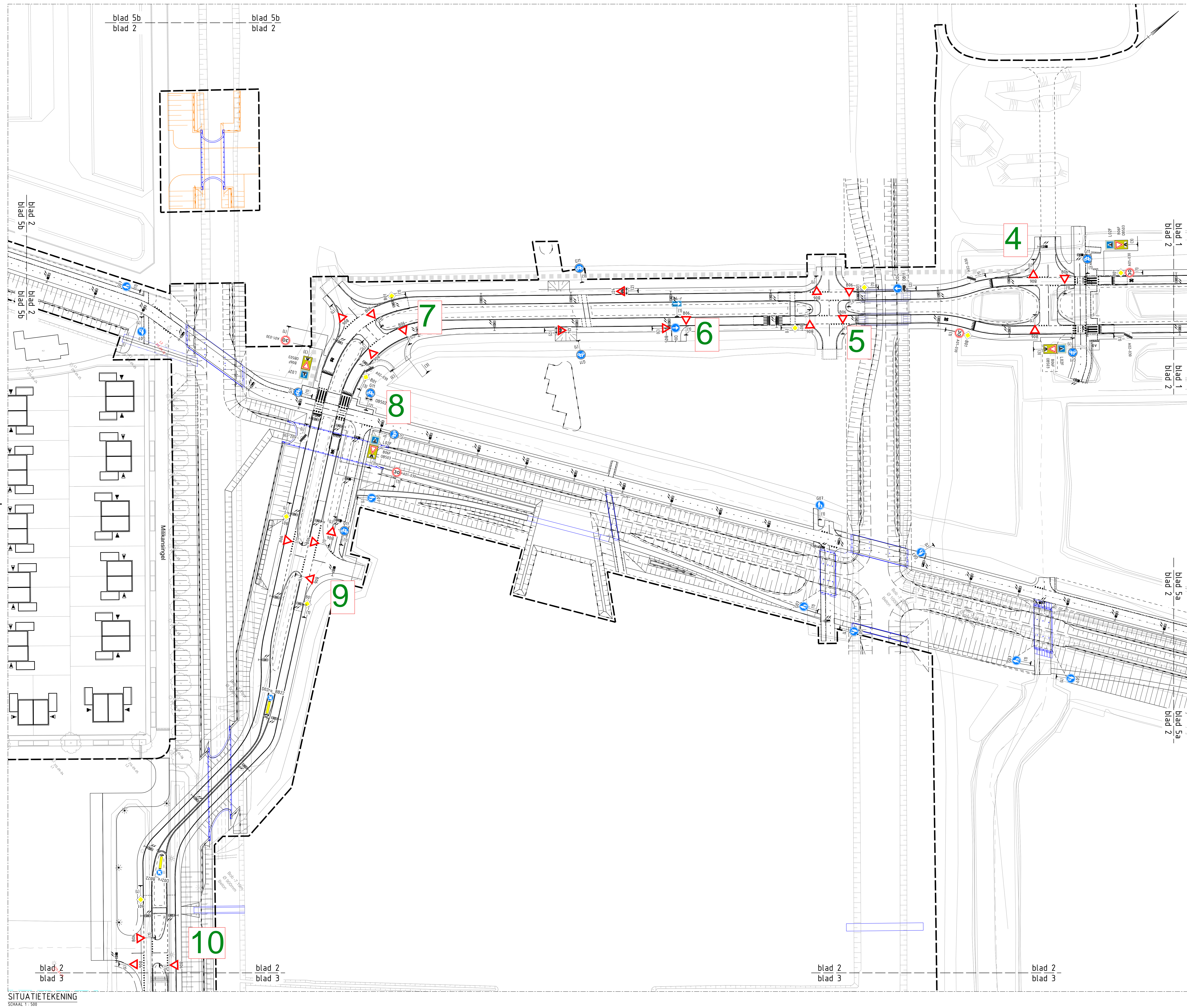
- OPMERKINGEN**
- Maten in meters tenzij anders aangegeven
 - Hoogteaanvoering in meters t.o.v. NAP
 - Coördinaten in meters t.o.v. rijksdriehoekstelsel
 - Hoeken aangegeven in graden (360° stelsel)
 - Kunstwerken indicatief weergegeven
 - Bebodingsplan gebaseerd op schetsontwerp van de gemeente

Gemeente Lansingerland
 Toespraak 1, 2022 SB Bergschenhoek
 Tel: 14 010

Wijz.	Getekend	Datum	Omschrijving
H	M.H. Dikken	10-03-2025	Wijzigingen besteding en markering knooppunt Waterwijk / aanpassing fiet- en voetpaden
G	M.H. Dikken	14-02-2025	Wijziging verken, bebodding, etc.
F			
E			
D			
C	M.H. Dikken	26-07-2024	Toerit vervallen
B	M.H. Dikken	04-03-2025	Wijzigingen besteding en markering knooppunt Waterwijk

Opluchtopmer:
Gemeente Lansingerland
 Project
Gebiedsontwikkeling Wilderszijde
 Oudersiteel
Bestek
 Omschrijving
Hoofdinfrastructuur
Bebodingsplan

Status	Definitief	Getekend	M. Dikken
Datum	19-04-2024	Goedgekeurd	D. van den Oudenrijn
Schaal	Formaat	Projectcode	Tekeningnummer
1:500	A0	134727	3705
			1/5



LEGENDA

- Scopegrens hoofdinfrastructuur
- Beslaande situatie
- Stedenbouwkundig plan
- Aalijn
- Kantverharding
- Materiaalgrens
- Aanbrengen Beskveggetrokken streep, breed 0,10 m
- Aanbrengen 1 - 1 streep, breed 0,10 m
- Aanbrengen 0,30 - 2,70 streep, breed 0,10 m
- ▼▼▼▼ Aanbrengen driehoeksmarkering 30
- ▼▼▼▼ Aanbrengen driehoeksmarkering 50

Te plaatsen verkeersborden type I binnen beboude kom:

- A01-030 6 st
- A02-030 6 st
- B01 25 st
- B05 1 st
- B06 53 st
- B06-F/DB503 10 st
- B07L 6 st
- B07R 6 st
- C04-F 2 st
- D02R_B022 4 st
- D04 1 st
- G07 15 st
- G11 20 st
- G12 3 st
- G13 1 st
- J02 2 st
- J03 2 st
- J24 4 st
- L02F 10 st
- L06-21 1 st
- DB11 1 st
- DB502 14 st

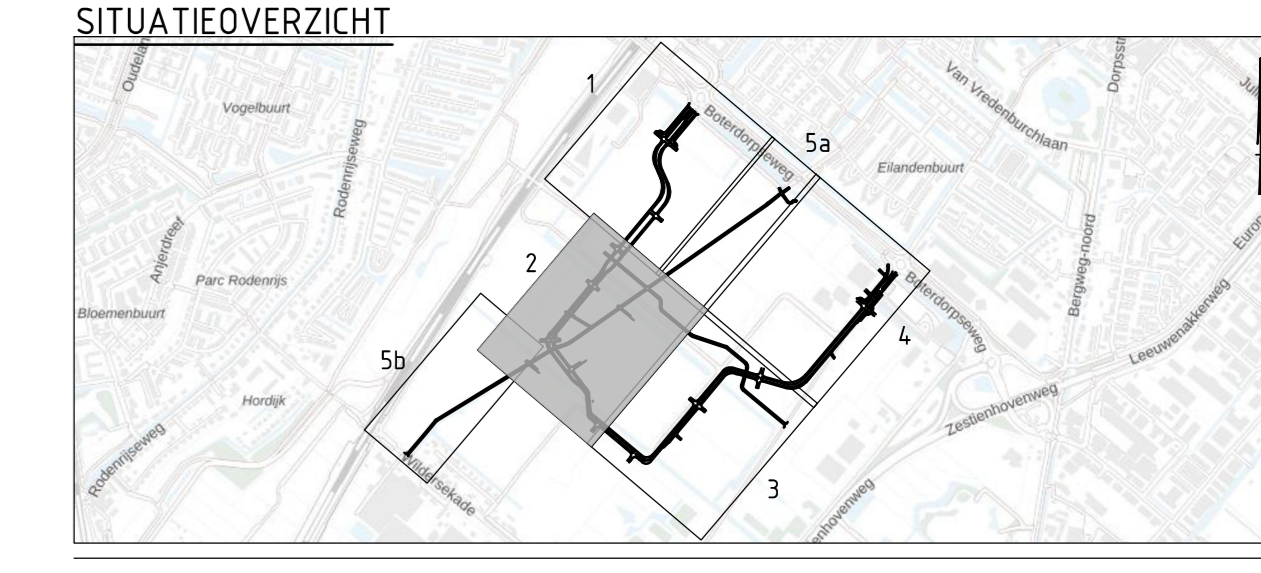
Te plaatsen verkeersborden binnen beboude kom:

- (1) lengte = 3,60 m 121 st
- (2) lengte = 3,90 m 13 st
- (3) lengte = 4,30 m 13 st

(1) = flespaal t.b.v. bevestiging 1 x bord type I
 (2) = flespaal t.b.v. bevestiging 1 x bord type I en 1 x onderbord type I
 (3) = flespaal t.b.v. bevestiging 2 x bord type I

- BIJBEHOORDE TEKENINGEN**
- 134727-13-3700-CON-1-Overzichtstekening
 - 134727-13-3701-CON-1-Opbrek werkzaamheden
 - 134727-13-3702-CON-1-Situatie bovengronds realisatiefase
 - 134727-13-3703-CON-1-Situatie ledigwerk realisatiefase
 - 134727-13-3704-CON-1-Overzichtstekening openbare verlichting
 - 134727-13-3706-CON-1-Groenplan
 - 134727-13-3707-CON-1-Swaarprofielen realisatiefase
 - 134727-13-3708-CON-1-Details
 - 134727-13-3709-CON-1-Lengteprofielen
 - 134727-13-3710-CON-1-Kabels en Ledingen
 - 134727-13-3711-DEF-1-Profielen persleiding
 - 134727-13-3712-DEF-1-Details persleiding

- GEKOPPELDE XREFS**
- xref-n-00-DVL-Kaartbladoverzicht-001.dwg
 - xref-n-13-DWH-U01-realisatiefase hoofdinfrastructuur-006.dwg
 - xref-n-13-G2M-Scopegrens hoofdinfra-005.dwg
 - xref-n-13-RV-U01-Bebodningsplan-004.dwg
 - xref-n-00-Beslaande situatie contract hoofdinfrastructuur.dwg
 - xref-n-03-KWC-Kunstwerken contouren-003.dwg
 - xref-n-13-DVL-U01-Verlichtingsplan-004.dwg



OPMERKINGEN

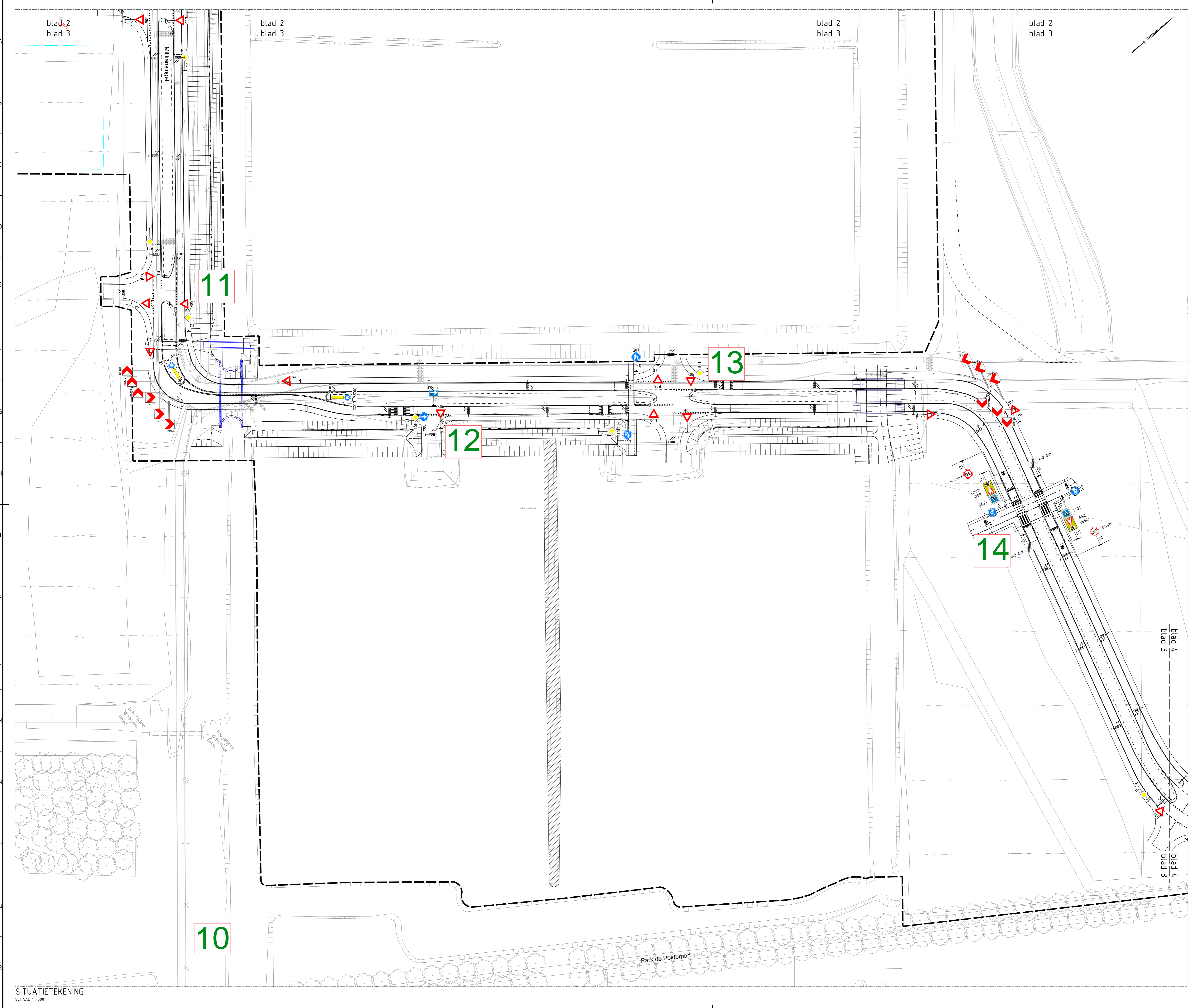
- Maten in meters tenzij anders aangegeven
- Hoogtemaatvoering in meters t.o.v. NAP
- Coördinaten in meters t.o.v. rijkswaarsiteeringsfeet
- Hoeken aangegeven in graden (90° steetsel)
- Kunstwerken indicatief weergegeven
- Bebodningsplan gebaseerd op schetsontwerp van de gemeente

Gemeente Lansingerland
 Toes Afferden 1, 2002 SB Bergchenhoek
 Tel: 14 010

Wijz.	Gekend	Datum	Omschrijving
H	M.H. Dikken	10-03-2025	Wijzigingen bevestiging en markering knooppunt Waterwijk / aanpassing foto- en voetpaden
G	M.H. Dikken	14-02-2025	Wijzigingen bevestiging, bevestiging, etc.
F			
E			
D			
C	M.H. Dikken	26-07-2025	Toert verwallen
B	M.H. Dikken	04-03-2025	Wijzigingen bevestiging en markering knooppunt Waterwijk

Gemeente Lansingerland
 Project
Gebiedsontwikkeling Wilderszijde
 Oudersveld
Bestek
 Omschrijving
Hoofdinfrastructuur
Bebodningsplan

Status	Definitief	Gekend	M. Dikken
Datum	19-04-2024	Gecontroleerd	D. van den Oudenrijn
Schaal	Formaat	Projectcode	Tekeningnummer
1:500	A0	134727	3705
			2/5



LEGENDA

- Scopegrens hoofdinfrastructuur
- Bestaande situatie
- Stedenbouwkundig plan
- Aanslijp
- Kantverharding
- Materiaalgrens
- Aanbrengen Besiekogetrokken streep, breed 0,10 m
- Aanbrengen 1 - 1 streep, breed 0,10 m
- Aanbrengen 0,30 - 2,70 streep, breed 0,10 m
- ▼▼▼▼ Aanbrengen driehoeksmarkering 30
- ▼▼▼▼ Aanbrengen driehoeksmarkering 50

Te plaatsen verkeersborden type I binnen bebouwde kom:

- A01-030 6 st
- A02-030 6 st
- B01 25 st
- B05 1 st
- B06 53 st
- B06-F/DB503 10 st
- B07L 6 st
- B07R 6 st
- C04+ 2 st
- D02R_B822 4 st
- D04 1 st
- G07 15 st
- G11 20 st
- G12 3 st
- G13 1 st
- J02 2 st
- J03 2 st
- J24 4 st
- L02F 10 st
- L06-21 1 st
- DB11 1 st
- DB502 14 st

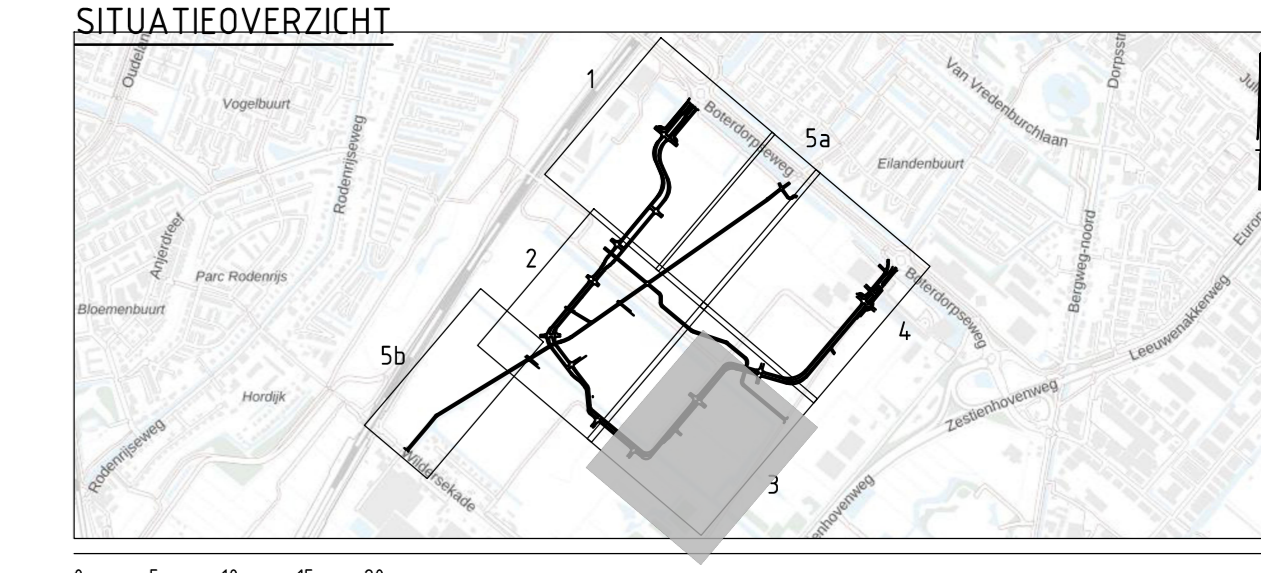
Te plaatsen verkeersborden binnen bebouwde kom:

- [1] lengte = 3,60 m 121 st
- [2] lengte = 3,90 m 13 st
- [3] lengte = 4,30 m 13 st

[1] = flespaal t.b.v. bevestiging 1 x bord type I
 [2] = flespaal t.b.v. bevestiging 1 x bord type I en 1 x onderbord type I
 [3] = flespaal t.b.v. bevestiging 2 x bord type I

- BIJBEHOORENDE TEKENINGEN**
- 134727-13-3700-CON_1-Overzichtstekening
 - 134727-13-3701-CON_1-Opbrek werkzaamheden
 - 134727-13-3702-CON_1-Situatie bovengronds realisatiefase
 - 134727-13-3703-CON_1-Situatie ledigwerk realisatiefase
 - 134727-13-3704-CON_1-Overzichtstekening openbare verlichting
 - 134727-13-3706-CON_1-Groenplan
 - 134727-13-3707-CON_1-Swainprofielen realisatiefase
 - 134727-13-3708-CON_1-Details
 - 134727-13-3709-CON_1-Lengteprofielen
 - 134727-13-3710-CON_1-Kabels en Ledingen
 - 134727-13-3711-DEF-1-Profielen persleiding
 - 134727-13-3712-DEF-1-Details persleiding

- GEKOPPELDE XREFS**
- xref-n-00-DVL-Kaartbladoverzicht-001.dwg
 - xref-n-13-DWL-U01-realisatiefase hoofdinfrastructuur-006.dwg
 - xref-n-13-G2M-Scopiegrens hoofdinfra-005.dwg
 - xref-n-13-RV-U0-Beoordelingsplan-004.dwg
 - xref-n-00-Bestaande situatie contract hoofdinfrastructuur.dwg
 - xref-n-03-KWC-Kunstwerken contouren-003.dwg
 - xref-n-13-DVL-U0-Verlichtingsplan-004.dwg



OPMERKINGEN

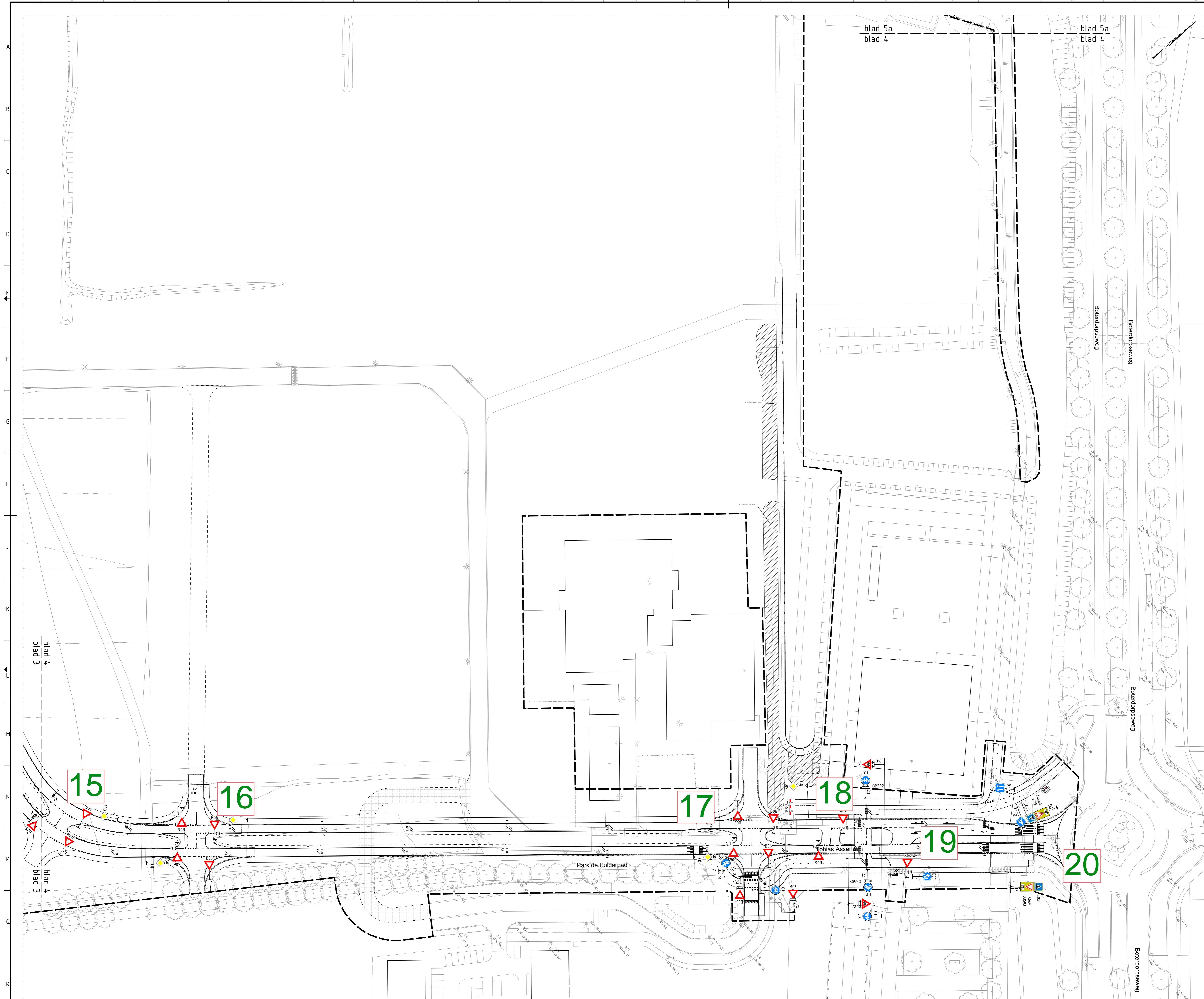
- Maten in meters tenzij anders aangegeven
- Hoogtemaatvoering in meters t.o.v. NAP
- Coördinaten in meters t.o.v. rijkshydrografischstelsel
- Hoeken aangegeven in graden (360° stelsel)
- Kunstwerken indicatief weergegeven
- Beoordelingsplan gebaseerd op schetsontwerp van de gemeente

Gemeente Lansingerland
 Toespraak 1, 2022 SB Bergschenhoek
 Tel: 14 010

Wijz.	Getekend	Datum	Omschrijving
H	M.H. Dikken	10-03-2025	Wijzigingen besteding en markering knooppunt Waterwijk / aanpassing foto- en voetpaden
G	M.H. Dikken	14-02-2025	Wijziging verbes, bebodding, etc.
F			
E			
D			
C	M.H. Dikken	26-07-2025	Toert-vervallen
B	M.H. Dikken	04-03-2025	Wijzigingen besteding en markering knooppunt Waterwijk

Gemeente Lansingerland
 Project
Gebiedsontwikkeling Wilderszijde
 Bestek
 Bestek
 Omschrijving
Hoofdinfrastructuur
Beoordelingsplan

Status	Definitief	Getekend	M. Dikken
Datum	19-04-2024	Gecontroleerd	D. van den Oudenrijn
Schaal	Format	Projectcode	Tekeningnummer
1:500	A0	134727	3705
			3/5



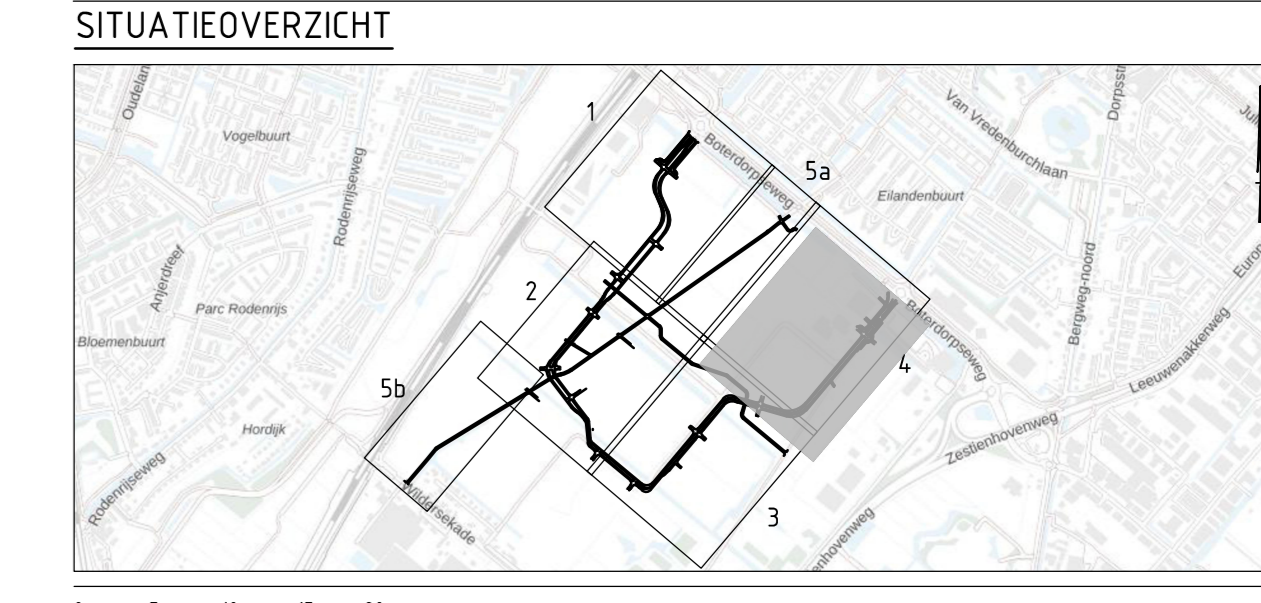
- LEGENDA**
- Scopegrens hoofdinfrastructuur
 - Bestaande situatie
 - Stedenbouwkundig plan
 - Aalijn
 - Kantverharding
 - Matenaaligrens
 - Aanbrengen Besefkorgetrokken streep, breed 0,10 m
 - Aanbrengen 1 - 1 streep, breed 0,10 m
 - Aanbrengen 0,30 - 2,70 streep, breed 0,10 m
 - Aanbrengen driehoeksmarkering 30
 - ▼▼▼ Aanbrengen driehoeksmarkering 50

- Te plaatsen verkeersborden type I binnen bebouwde kom:**
- A01-030 6 st
 - A02-030 6 st
 - B01 25 st
 - B05 1 st
 - B06 53 st
 - B06-FV/08503 10 st
 - BB7L 6 st
 - BB7R 6 st
 - C04-r 2 st
 - D02ra_BB22 4 st
 - D04 1 st
 - D07 15 st
 - G11 20 st
 - G12 3 st
 - G13 1 st
 - J02 2 st
 - J03 2 st
 - J24 4 st
 - L02F 10 st
 - L06-21 1 st
 - OB11 1 st
 - OB502 14 st

- Te plaatsen verkeersborden binnen bebouwde kom:**
- (1) lengte = 3,60 m 121 st
 - (2) lengte = 3,90 m 13 st
 - (3) lengte = 4,30 m 13 st
- (1) = flespaal f.b.v. bevestiging 1 x bord type I
 (2) = flespaal f.b.v. bevestiging 1 x bord type I en 1 x onderbord type 1
 (3) = flespaal f.b.v. bevestiging 2 x bord type I

- BIJBEHORENDE TEKENINGEN**
- 134727-13-3700-CON_1-Overzichtstekening
 - 134727-13-3701-CON_1-Opbrek werkzaamheden
 - 134727-13-3702-CON_1-Situatie bovengronds realisatiefase
 - 134727-13-3703-CON_1-Situatie leidingwerk realisatiefase
 - 134727-13-3704-CON_1-Overzichtstekening openbare verlichting
 - 134727-13-3706-CON_1-Drempelplan
 - 134727-13-3707-CON_1-Dwarsprofielen realisatiefase
 - 134727-13-3708-CON_1-Details
 - 134727-13-3709-CON_1-Lengteprofielen
 - 134727-13-3710-CON_1-Kabels en Leidingen
 - 134727-13-3711-DEF-1-Profielen parkeerdijk
 - 134727-13-3712-DEF-1-Details parkeerdijk

- GEKOPPELDE XREFS**
- xref-n-00-OVE-Kaartbladoverzicht-001.dwg
 - xref-n-13-DWM-UD-realisatiefase-hoofdinfrastructuur-006.dwg
 - xref-n-13-02N-Scopiegrens-hoofdinfra-004.dwg
 - xref-n-13-RVV-UD-Beboddingplan-004.dwg
 - xref-n-00-Bestaande-situatie-contract-hoofdinfrastructuur.dwg
 - xref-n-03-KW-Kunstwerken-contouren-003.dwg
 - xref-n-13-OVL-UD-Verlichtingsplan-004.dwg



- OPMERKINGEN**
- Maten in meters tenzij anders aangegeven
 - Hoogtemaatvoering in meters f.o.v. NAP
 - Coördinaten in meters f.o.v. Rijksdriehoekensfelel
 - Hoeken aangegeven in graden (GRA) steelsl
 - Kunstwerken indicatief weergegeven
 - Beboddingplan gebaseerd op schetsontwerp van de gemeente

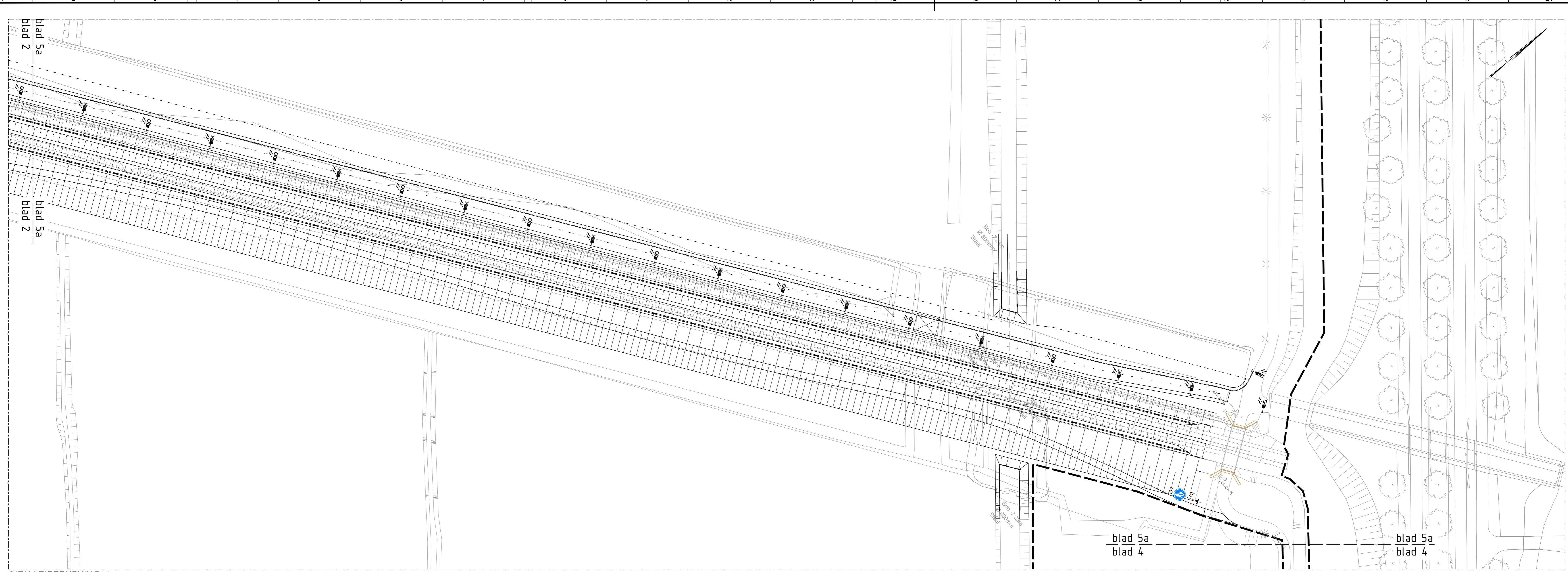
Gemeente Lansingerland
 Toes Asselen 1, 2602 SB Bergschenhoek
 Tel: 14 910

Wijz.	Getekend	Datum	Omschrijving
H	M.H. Dikken	10-03-2025	Wijzigging bebodding en markering knooppunt Waterwijk / aanpassing foto- en voetpaden
F	M.H. Dikken	14-03-2025	Wijzigging verbes, bebodding, etc.
D			
C	M.H. Dikken	26-07-2025	Toert vervallen
B	M.H. Dikken	04-03-2025	Wijzigging bebodding en markering knooppunt Waterwijk

Gedrukt door:
Gemeente Lansingerland
 Project:
Gebiedsontwikkeling Wilderszijde
 Bestek:
 Bestek
 Omschrijving:
Hoofdinfrastructuur
Beboddingplan

Status	Definitief	Getekend	M. Dikken
Datum	19-04-2024	Gecontroleerd	D. van den Oudenrijn
Schaal	Formaat	Projectcode	Tekeningnummer
1:500	A0	134727	3705
			4/5

SITUATIE TEKENING
 SCHAAL 1:500

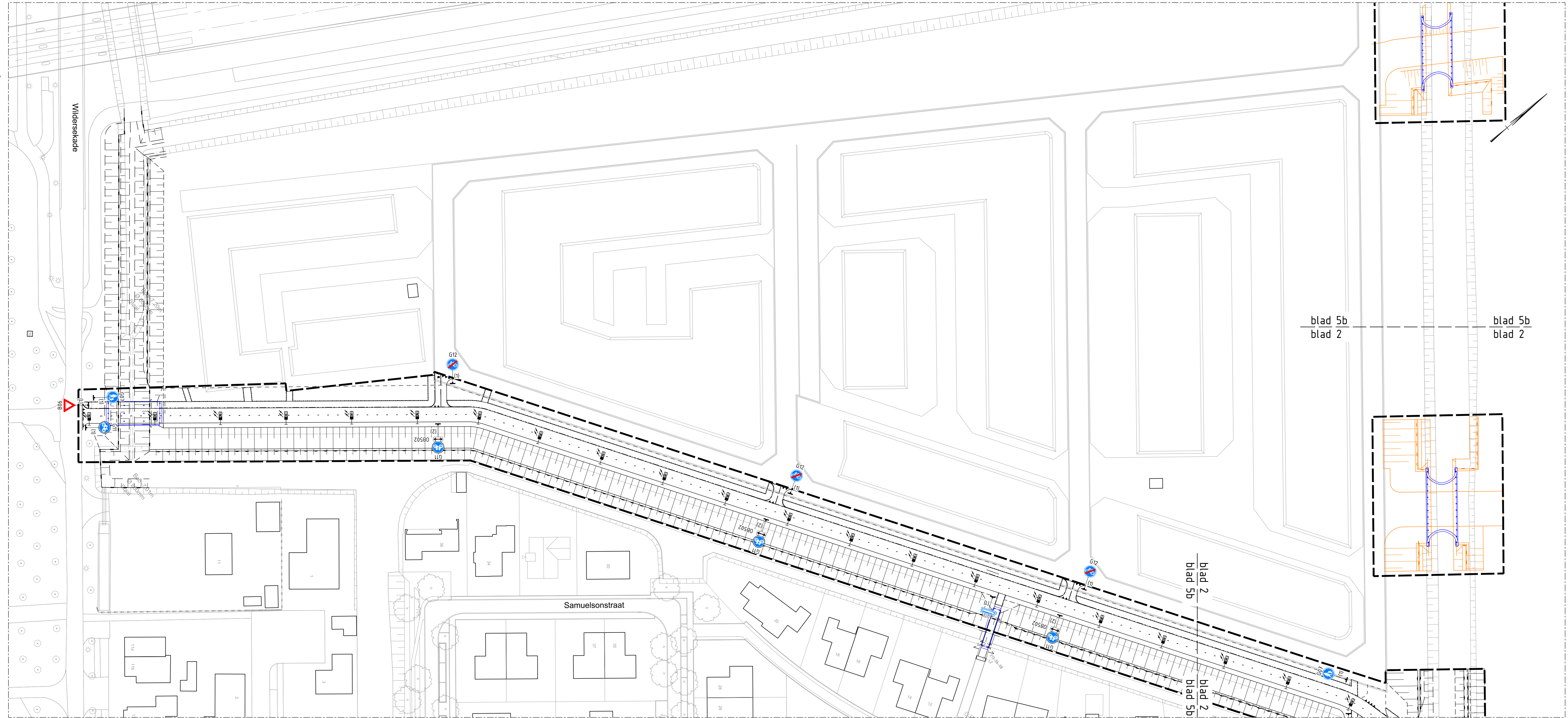


SITUATIETEKENING A
SCHAAAL 1:500

- LEGENDA**
- Scopegrens hoofdinfrastructuur
 - Bestaande situatie
 - Stedenbouwkundig plan
 - Afslijn
 - Kantverharding
 - Matenlaaggrens
 - Aanbrengen Bestekvoorschriften streep, breed 0,10 m
 - Aanbrengen 1 - 1 streep, breed 0,10 m
 - Aanbrengen 0,30 - 2,70 streep, breed 0,10 m
 - Aanbrengen driehoeksmarkering 30
 - Aanbrengen driehoeksmarkering 50

- Te plaatsen verkeersborden type I binnen bebouwde kom**
- A01-030 6 st
 - A02-130 6 st
 - B01 25 st
 - B05 1 st
 - B06 53 st
 - B06-F/08503 10 st
 - BB7L 6 st
 - BB7R 6 st
 - BB7S 6 st
 - C04-r 2 st
 - D02ra_BB22 4 st
 - D04 1 st
 - G07 15 st
 - G11 20 st
 - G12 3 st
 - G13 1 st
 - J02 2 st
 - J03 2 st
 - J24 4 st
 - L02F 10 st
 - L06-21 1 st
 - OB11 1 st
 - OB502 14 st

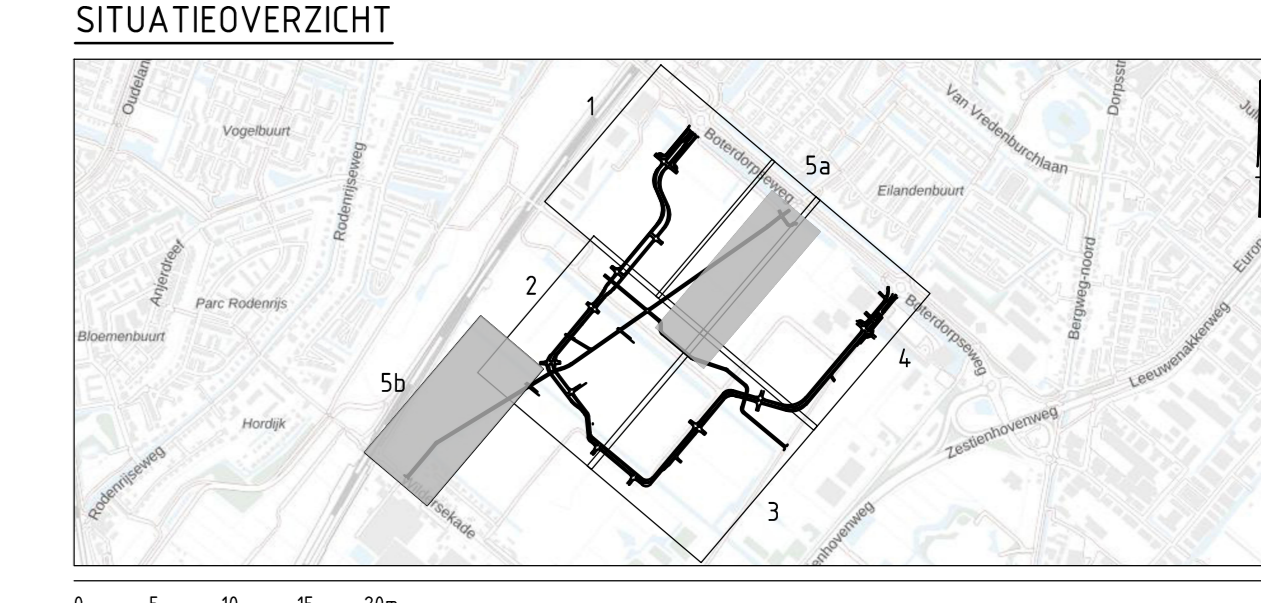
- Te plaatsen verkeersborden binnen bebouwde kom**
- [1] lengte = 3,60 m 121 st
 - [2] lengte = 3,90 m 13 st
 - [3] lengte = 4,30 m 13 st
- [1] = flespaal f.b.v. bevestiging 1 x bord type I
 [2] = flespaal f.b.v. bevestiging 1 x bord type I en 1 x onderbord type I
 [3] = flespaal f.b.v. bevestiging 2 x bord type I



SITUATIETEKENING B
SCHAAAL 1:500

- BIJBEHOORDE TEKENINGEN**
- 134727-13-3700-CON-1-Overzichtstekening
 - 134727-13-3701-CON-1-Opbrek werkzaamheden
 - 134727-13-3702-CON-1-Situatie bovengronds realisatiefase
 - 134727-13-3703-CON-1-Situatie leidingwerk realisatiefase
 - 134727-13-3704-CON-1-Overzichtstekening openbare verlichting
 - 134727-13-3706-CON-1-Groenplan
 - 134727-13-3707-CON-1-Dwarsprofielen realisatiefase
 - 134727-13-3708-CON-1-Detail
 - 134727-13-3709-CON-1-Lengteprofielen
 - 134727-13-3710-CON-1-Kabels en Leidingen
 - 134727-13-3711-DEF-1-Profielen parkeering
 - 134727-13-3712-DEF-1-Detail parkeering

- GEKOPPELDE XREFS**
- xref-n-00-0VE-Kaartbladoverzicht-001.dwg
 - xref-n-13-DWP-UD-realisatiefase hoofdinfrastructuur-006.dwg
 - xref-n-13-0225-Scopiegrens hoofdinfra-004.dwg
 - xref-n-13-RVV-UD-Beboddingplan-004.dwg
 - xref-n-00-Bestaande situatie contract hoofdinfrastructuur.dwg
 - xref-n-13-KWC-Kunstwerken contouren-003.dwg
 - xref-n-13-0VL-UD-Verlichtingsplan-004.dwg



- OPMERKINGEN**
- Maten in meters tenzij anders aangegeven
 - Hoogtemaatvoering in meters f.o.v. NAP
 - Coördinaten in meters f.o.v. rijkswaarschetsstelsel
 - Hoeken aangegeven in graden (360° stelsel)
 - Kunstwerken indicatief weergegeven
 - Beboddingplan gebaseerd op schetsontwerp van de gemeente

Gemeente Lansingerland
 Toes Aardbeem 1, 2002 SB Bergschenhoek
 Tel: 14 010

Wijz.	Getekend	Datum	Omschrijving
H	M.H. Dikken	10-03-2025	Wijzigging bebodding en markering knooppunt Watersloot / aanpassing fiet- en voetpaden
G	M.H. Dikken	14-02-2025	Wijzigging bebodding, bebodding, etc.
F			
D			
C	M.H. Dikken	26-07-2025	Toerit vervallen
B	M.H. Dikken	04-03-2025	Wijzigging bebodding en markering knooppunt Watersloot

Gemeente Lansingerland
 Project
Gebiedsontwikkeling Wilderszijde
 Bestek
 Bestek
 Omschrijving
Hoofdinfrastructuur
Beboddingplan

Status	Definitief	Getekend	M. Dikken
Datum	19-04-2024	Goedgekeurd	D. van den Oudenrijn
Schaal	Formaat	Projectcode	Tekeningnummer
1:500	A0	134727	3705
			5/5

