

Wateringseweg 17 publiceerbaar

Uw verzoek

Ingediend bij	Hoogheemraadschap van Delfland
Soort	Aanvraag vergunning
Activiteit(en)	Graven
Doel	Definitief
Status	Ingediend
Verzoeknummer(s)	20250402 01843 000 (ingediend op 02-04-2025)

Project

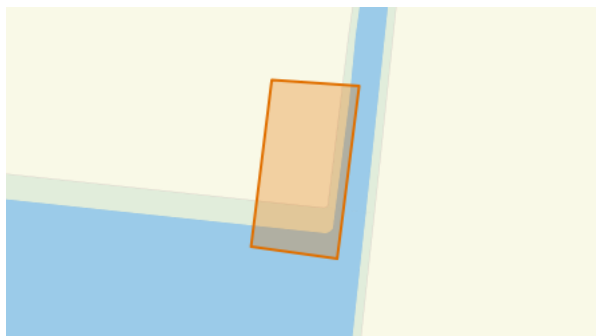
Naam van dit project

Wateringseweg 17

Projectomschrijving

Graven van water in het kader van de watercompensatie

Locatie

Teken een gebied op de kaart

Algemeen

U kunt een bijlage toevoegen over het contact met anderen (participatie).

Document	Vertrouwelijk
Overeenkomst waterberging Wateringseweg 17 get..pdf	Nee

Voeg als bijlage toe: gegevens over de grens van de locatie.

Geen documenten.

Participatie: anderen betrekken bij uw plannen

Heeft u contact gehad met anderen voor wie de omgeving anders wordt door uw plannen?

Nee

Verzoek

Geef uw verzoek een naam

Wateringseweg 17

Toelichting op uw verzoek

geen openbare informatie

Uw referentienummer

geen openbare informatie

Hierbij verklaar ik alle vragen naar waarheid te hebben ingevuld.

Ja

Zijn er gegevens die u later opstuurt? Denk aan bouwtekeningen, foto's, plattegronden, etc. Geef hier aan welke gegevens dat zijn en waarom u die later opstuurt.

geen openbare informatie

Zijn er gegevens die u nu niet opstuurt? Geef aan welke gegevens dat zijn en waarom u die niet opstuurt. Bijvoorbeeld omdat u die eerder heeft opgestuurd.

geen openbare informatie

Uw gegevens

E-mailadres en telefoonnummer initiatiefnemer

E-mailadres

geen openbare informatie

Telefoonnummer

geen openbare informatie

Gegevens vestiging of bedrijf initiatiefnemer

KVK-nummer

83188428

Vooraf ingevuld antwoord.

Handelsnaam

Wim Duijvestijn Totaalontwikkeling B.V.

Vooraf ingevuld antwoord.

RSIN

862761165

Vooraf ingevuld antwoord.

Adresgegevens bedrijf initiatiefnemer

Straatnaam

Sprongenloet

Vooraf ingevuld antwoord.

Huisnummer

16

Vooraf ingevuld antwoord.

Huisletter

-

Huisnummertoevoeging

16

Postcode

2675KV

Vooraf ingevuld antwoord.

Plaats

Honselersdijk

Vooraf ingevuld antwoord.

Is het postadres hetzelfde als het hoofdadres?

Ja

Vooraf ingevuld antwoord.

Contactpersoon

Wilt u een contactpersoon voor deze aanvraag of melding opgeven?

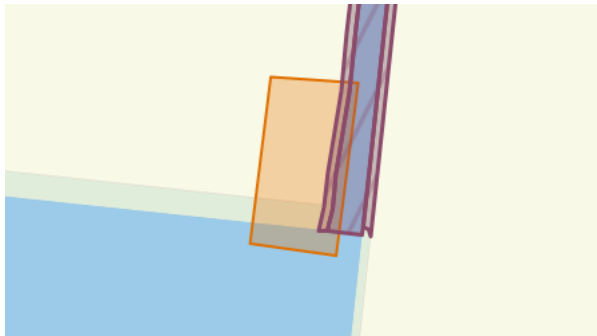
Nee

Vragen en antwoorden

Graven

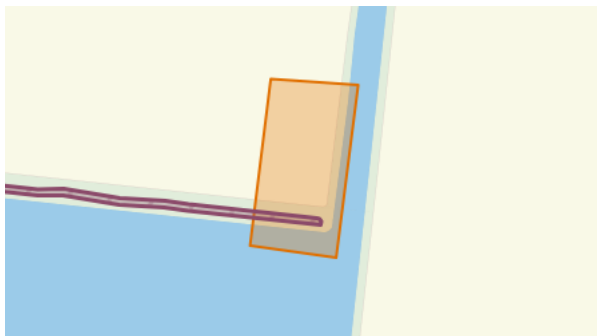
Bekijk de kaart hieronder. Gaat u de activiteit doen in het paarse (gearceerde) vlak? deels

Voraf ingevuld antwoord.



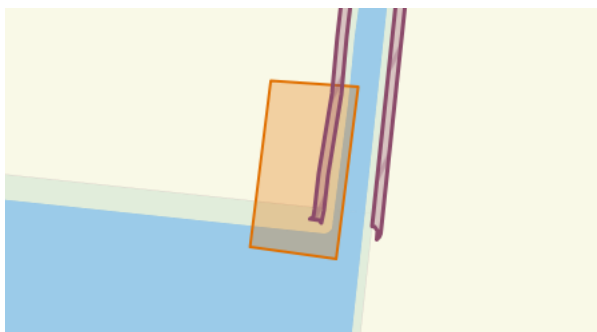
Bekijk de kaart hieronder. Gaat u de activiteit doen in het paarse (gearceerde) vlak? deels

Voraf ingevuld antwoord.



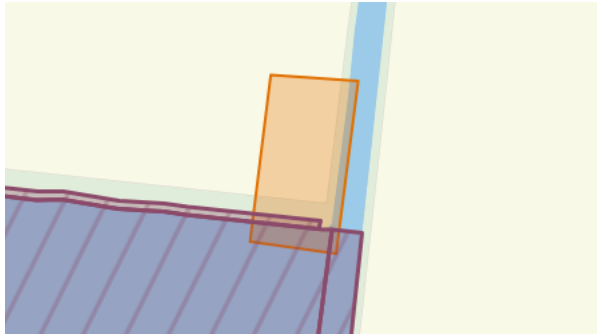
Bekijk de kaart hieronder. Gaat u de activiteit doen in het paarse (gearceerde) vlak? deels

Voraf ingevuld antwoord.



Bekijk de kaart hieronder. Gaat u de activiteit doen in het paarse (gearceerde) vlak? deels

Voraf ingevuld antwoord.



Waar gaat u graven?

Graven in de bodem

Geef aan of het om een nieuwe aanvraag gaat of om het wijzigen van een bestaande vergunning.

Nieuwe aanvraag

Geef een omschrijving van de werkzaamheden.

Vergraven van 41 m² water

Geef de verwachte startdatum.

23-04-2025

Geef de verwachte einddatum.

07-05-2025

Bijlagen

Graven

Voeg een situatietekening toe van de werkzaamheden.

Document	Vertrouwelijk
Eigendomsinformatie - Monster K 8619.pdf	Nee
Kadastrale kaart - Monster K 8619 mar.pdf	Nee
Vervangend-Water_02-04-25.pdf	Nee

Voeg een werkplan toe.

Document	Vertrouwelijk
Vervangend-Water_02-04-25.pdf	Nee