

Vispassage gemaal Tedingerbroek publiceerbaar

Uw verzoek

Ingediend bij	Hoogheemraadschap van Delfland
Soort	Aanvraag vergunning
Activiteit(en)	Graven Grondwater onttrekken Oeverbescherming aanleggen, aanpassen of vervangen Gebruik maken van een waterstaatswerk
Doel	Definitief
Status	Ingediend
Verzoeknummer(s)	20250321 01585 000 (ingediend op 21-03-2025)

Project

Naam van dit project

Vispassage gemaal Tedingerbroek

Projectomschrijving

Aanleg van vispassage in het gemaal Tedingerbroek en aanpassingen aan het gemaal om de vispassage te realiseren

Locatie

Teken een gebied op de kaart



Algemeen

U kunt een bijlage toevoegen over het contact met anderen (participatie).

Geen documenten.

Voeg als bijlage toe: gegevens over de grens van de locatie.

Geen documenten.

Participatie: anderen betrekken bij uw plannen

Heeft u contact gehad met anderen voor wie de omgeving anders wordt door uw plannen?

Ja

Hoe heeft u anderen betrokken bij uw plannen?

geen openbare informatie

Welke reacties heeft u gekregen?

geen openbare informatie

Verzoek

Geef uw verzoek een naam

Vispassage gemaal Tedingerbroek

Toelichting op uw verzoek

geen openbare informatie

Uw referentienummer

geen openbare informatie

Hierbij verklaar ik alle vragen naar waarheid te hebben ingevuld.

Ja

Zijn er gegevens die u later opstuurt? Denk aan bouwtekeningen, foto's, plattegronden, etc. Geef hier aan welke gegevens dat zijn en waarom u die later opstuurt.

geen openbare informatie

Zijn er gegevens die u nu niet opstuurt? Geef aan welke gegevens dat zijn en waarom u die niet opstuurt. Bijvoorbeeld omdat u die eerder heeft opgestuurd.

geen openbare informatie

Uw gegevens

E-mailadres en telefoonnummer gemachtigde

E-mailadres

geen openbare informatie

Telefoonnummer

geen openbare informatie

Gegevens gemachtigde vestiging of bedrijf

KVK-nummer

28033841

Vooraf ingevuld antwoord.

Handelsnaam

Aannemingsbedrijf Schouls B.V.

Vooraf ingevuld antwoord.

RSIN

004941615

Vooraf ingevuld antwoord.

Adresgegevens gemachtigd bedrijf

Straatnaam

J.G. van der Stoopweg

Vooraf ingevuld antwoord.

Huisnummer

50

Vooraf ingevuld antwoord.

Huisletter

-

Huisnummertoevoeging

-

Postcode

2396BH

Vooraf ingevuld antwoord.

Plaats

Koudekerk aan den Rijn

Vooraf ingevuld antwoord.

Is het postadres hetzelfde als het hoofdadres?

Ja

Vooraf ingevuld antwoord.

E-mailadres en telefoonnummer initiatiefnemer**E-mailadres**

geen openbare informatie

Telefoonnummer

geen openbare informatie

Gegevens vestiging of bedrijf initiatiefnemer**KVK-nummer**

50677969

Vooraf ingevuld antwoord.

Handelsnaam

Hoogheemraadschap van Delfland

Vooraf ingevuld antwoord.

RSIN

001569739

Vooraf ingevuld antwoord.

Adresgegevens bedrijf initiatiefnemer**Straatnaam**

Phoenixstraat

Vooraf ingevuld antwoord.

Huisnummer

32

Vooraf ingevuld antwoord.

Huisletter

-

Huisnummertoevoeging

-

Postcode

2611AL

Vooraf ingevuld antwoord.

Plaats

Delft

Vooraf ingevuld antwoord.

Is het postadres hetzelfde als het hoofdadres?

Nee

Vooraf ingevuld antwoord.

Postadres bedrijf initiatiefnemer**Wat voor adres wilt u opgeven als postadres?**

afwijkend adres

Vooraf ingevuld antwoord.

Wat voor adres wilt u opgeven als afwijkend adres?

postbusnummer

Vooraf ingevuld antwoord.

Nummer

3061

Vooraf ingevuld antwoord.

Postcode

2601DB

Vooraf ingevuld antwoord.

Plaats

Delft

Vooraf ingevuld antwoord.

Contactpersoon

Wilt u een contactpersoon voor deze aanvraag of melding opgeven?

Nee

Vragen en antwoorden

Graven

Bekijk de kaart hieronder. Gaat u de activiteit doen in het paarse (gearceerde) vlak?

nee

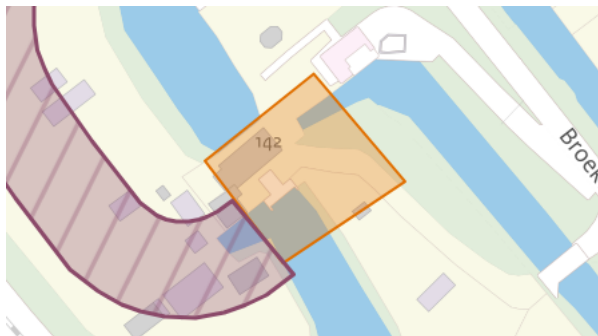
Het vooraf ingevulde antwoord is gewijzigd. Dit was 'deels'.



Bekijk de kaart hieronder. Gaat u de activiteit doen in het paarse (gearceerde) vlak?

nee

Het vooraf ingevulde antwoord is gewijzigd. Dit was 'deels'.



Bekijk de kaart hieronder. Gaat u de activiteit doen in het paarse (gearceerde) vlak?

ja

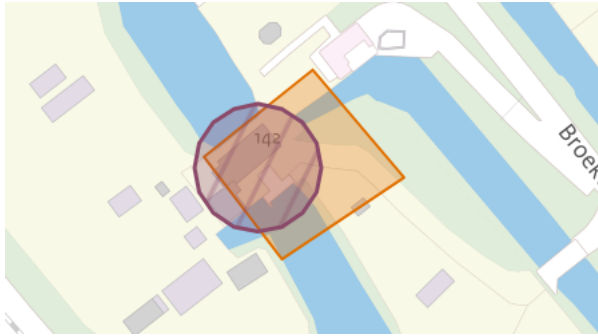
Het vooraf ingevulde antwoord is gewijzigd. Dit was 'deels'.



Bekijk de kaart hieronder. Gaat u de activiteit doen in het paarse (gearceerde) vlak?

ja

Het vooraf ingevulde antwoord is gewijzigd. Dit was 'deels'.



Bekijk de kaart hieronder. Gaat u de activiteit doen in het paarse (gearceerde) vlak?

ja

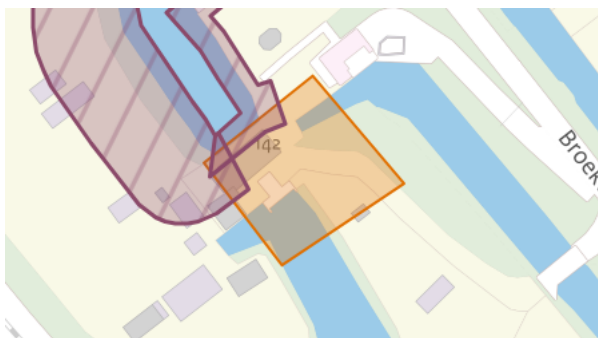
Het vooraf ingevulde antwoord is gewijzigd. Dit was 'deels'.



Bekijk de kaart hieronder. Gaat u de activiteit doen in het paarse (gearceerde) vlak?

nee

Het vooraf ingevulde antwoord is gewijzigd. Dit was 'deels'.



Bekijk de kaart hieronder. Gaat u de activiteit doen in het paarse (gearceerde) vlak?

ja

Het vooraf ingevulde antwoord is gewijzigd. Dit was 'deels'.



Waar gaat u graven?

Graven in de bodem; Graven in de waterbodem

Geef aan of het om een nieuwe aanvraag gaat of om het wijzigen van een bestaande vergunning.

Nieuwe aanvraag

Geef een omschrijving van de werkzaamheden.

Graven in waterbodem en talud ten behoeven van het aanbrengen van een vispassage

Geef de verwachte startdatum.

03-06-2025

Geef de verwachte einddatum.

24-10-2025

Grondwater onttrekken

Waarvoor onttrekt u water uit de grond?

Drooghouden van (bouw)put

Geef het aantal onttrekkingsputten.

1

Geef aan waar de onttrekkingsputten liggen.

1:

X: 86540.576

Y: 454379.892

Geef van iedere put de diepte van de onderkant en de bovenkant van de filters.

Open bemaling

Geef van iedere put de lengte van het effectieve filter in meters.

Open bemaling

Geef van iedere put de capaciteit van de pomp in m³ per uur.

60 m³

Geef voor iedere onttrekkingsput aan hoeveel m³ water u maximaal per uur uit de grond haalt.

15

Hoeveel m³ water haalt u maximaal per 24 uur uit de grond? Geef dit aan voor iedere onttrekkingsput.

15

Geef voor iedere onttrekkingsput aan hoeveel m³ water u maximaal per maand uit de grond haalt.

15

Geef voor iedere onttrekkingsput aan hoeveel m³ water u maximaal per jaar uit de grond haalt.

15

Geef de verwachte startdatum.

03-06-2025

Geef de verwachte einddatum. Of geef aan hoe lang u grondwater wilt onttrekken.

27-10-2025

Oeverbescherming aanleggen, aanpassen of vervangen

Wat legt u precies aan?

Damwand

Geef aan of het om een nieuwe aanvraag gaat of om het wijzigen van een bestaande vergunning.

Nieuwe aanvraag

Geef een omschrijving van de werkzaamheden.

Blijvende damwandkuip met een vleugelwand die dient als grondkering.

Geef de verwachte startdatum.

03-06-2025

Geef de verwachte einddatum.

07-10-2025

Bekijk de kaart hieronder. Gaat u de activiteit doen in het parse (gearceerde) vlak?

ja

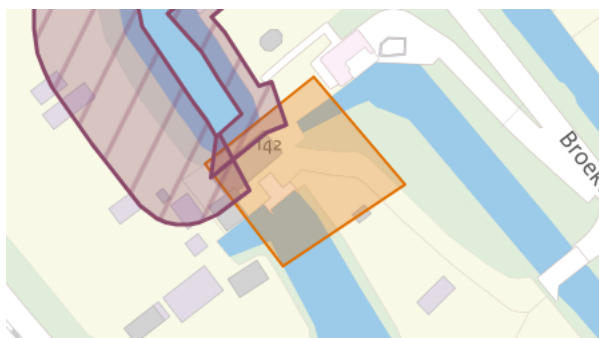
Het vooraf ingevulde antwoord is gewijzigd. Dit was 'deels'.



Bekijk de kaart hieronder. Gaat u de activiteit doen in het parse (gearceerde) vlak?

nee

Het vooraf ingevulde antwoord is gewijzigd. Dit was 'deels'.



Gebruik maken van een waterstaatswerk

Geef aan of het om een nieuwe aanvraag gaat of om het wijzigen van een bestaande vergunning.

Nieuwe aanvraag

Geef een omschrijving van de werkzaamheden.

Het aanbrengen van damwanden in de bestaande kade. Het aanbrengen van een vispassage door het bestaande gemaalgebouw.

Geef de verwachte startdatum.

03-06-2025

Geef de verwachte einddatum.

07-10-2025

Bekijk de kaart hieronder. Gaat u de activiteit doen in het parse (gearceerde) vlak?

nee

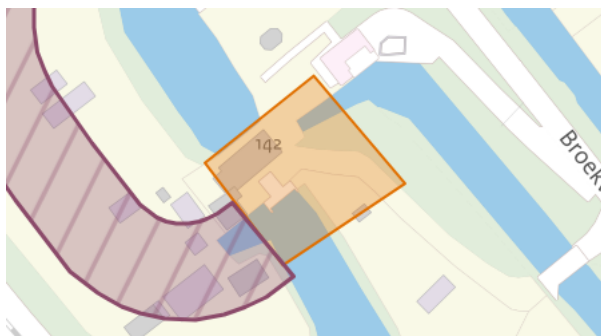
Het vooraf ingevulde antwoord is gewijzigd. Dit was 'deels'.



Bekijk de kaart hieronder. Gaat u de activiteit doen in het parse (gearceerde) vlak?

nee

Het vooraf ingevulde antwoord is gewijzigd. Dit was 'deels'.



Bekijk de kaart hieronder. Gaat u de activiteit doen in het parse (gearceerde) vlak?

ja

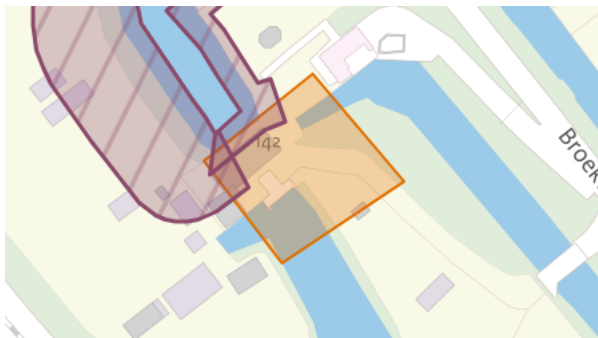
Het vooraf ingevulde antwoord is gewijzigd. Dit was 'deels'.



Bekijk de kaart hieronder. Gaat u de activiteit doen in het paarse (gearceerde) vlak?

nee

Het vooraf ingevulde antwoord is gewijzigd. Dit was 'deels'.



Bijlagen

Graven

Voeg een situatietekening toe van de werkzaamheden.

Document	Vertrouwelijk
PR24020-UO-03 - Vispassage Wijz. D.pdf	Nee
PR24020-UO-11 - Dempen en ontgraven Wijz. A.pdf	Nee
PR24020-UO-12 - Palenplan.pdf	Nee

Voeg een tekening toe met het dwarsprofiel van de ontgraving ten opzichte van het leggerprofiel en ten opzichte van de werkelijke maaiveldligging van de waterkering.

Document	Vertrouwelijk
PR24020-UO-03 - Vispassage Wijz. D.pdf	Nee
PR24020-UO-11 - Dempen en ontgraven Wijz. A.pdf	Nee

Voeg een werkplan toe.

Document	Vertrouwelijk
Werkomschrijving Vispassage.pdf	Nee

Grondwater onttrekken

Geef aan wat de mogelijke negatieve gevolgen van de onttrekking zijn en wat u doet om die gevolgen zo veel mogelijk te beperken.

Document	Vertrouwelijk
Gevolgen onttrekking grondwater.pdf	Nee

Oeverbescherming aanleggen, aanpassen of vervangen

Voeg een situatietekening toe van de werkzaamheden.

Document	Vertrouwelijk
PR24020-UO-02 - Overzichtstekening Wijz. F.pdf	Nee
PR24020-UO-03 - Vispassage Wijz. D.pdf	Nee
PR24020-UO-12 - Palenplan.pdf	Nee
PR24020-UO-13 - Fasering damwanden vispassage.pdf	Nee

Voeg een constructietekening toe van de oeverbescherming.

Document	Vertrouwelijk
----------	---------------

Document	Vertrouwelijk
PR24020-UO-12 - Palenplan.pdf	Nee
PR24020-UO-13 - Fasering damwanden vispassage.pdf	Nee

U plaatst een oeverbescherming. Als u hierbij ook water dempt: geef een berekening waaruit blijkt dat u minimaal evenveel water graaft als dat u dempt.

Document	Vertrouwelijk
PR24020-UO-11 - Dempen en ontgraven Wijz. A.pdf	Nee

Voeg zo nodig een stabiliteitsberekening van de dijk toe.

Document	Vertrouwelijk
P250109-01-RAP-UO Damwand vispassage rev. 0 (1).pdf	Nee

Gebruik maken van een waterstaatswerk

Voeg een situatietekening toe van de werkzaamheden.

Document	Vertrouwelijk
PR24020-UO-03 - Vispassage Wijz. D.pdf	Nee

Voeg een tekening van de dwarsdoorsnede toe met daarop de werkzaamheden.

Document	Vertrouwelijk
PR24020-UO-02 - Overzichtstekening Wijz. F.pdf	Nee
PR24020-UO-03 - Vispassage Wijz. D.pdf	Nee
PR24020-UO-04 - Doorsnedes overzicht Wijz. A.pdf	Nee

Voeg een werkplan toe.

Document	Vertrouwelijk
Werkomschrijving Vispassage.pdf	Nee

Voeg zo nodig een stabiliteitsberekening van de dijk toe.

Geen documenten.