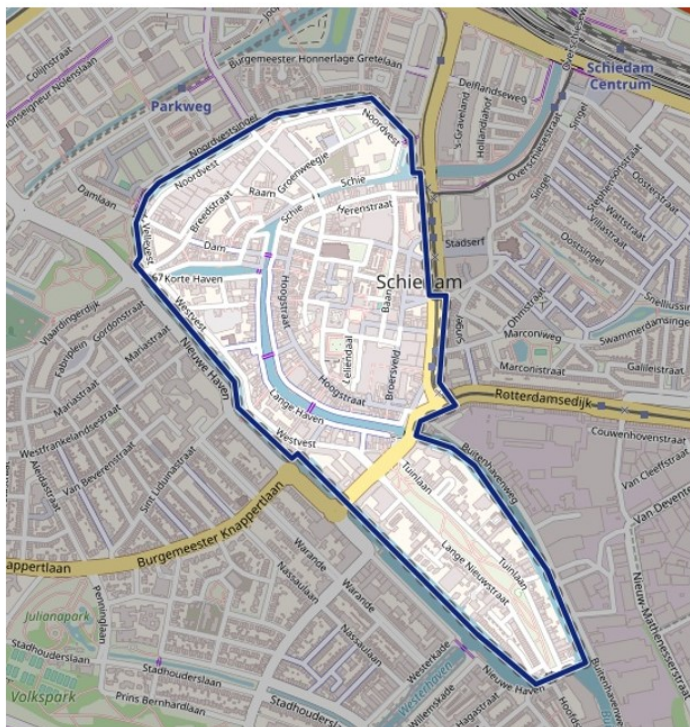


Wijken binnen Schiedam – Wijk 00 Centrum



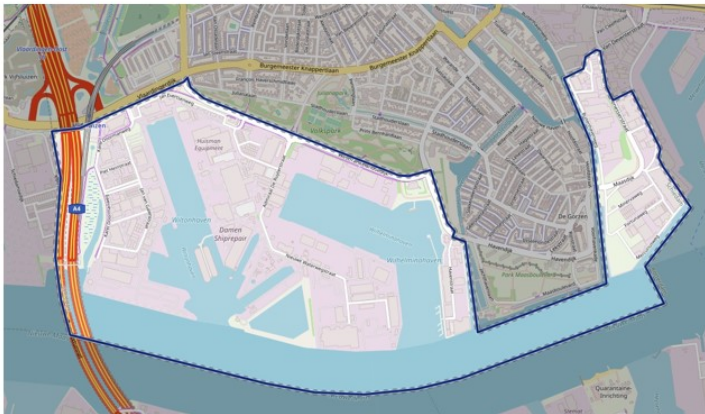
- ◆ Dit gebied wordt begrensd door de volgende straten/water:
- ◆ Nieuwe Haven, Vlaardingerstraat, Vellevest, Noordvest, Doeleplein, Schiedamse Schie (water), Broersvest, Rotterdamse dijk, Buitenhaven (water), Nieuwe haven (water). De genoemde wegen daaronder begrepen, voor zover ze deel uitmaken van de gebiedsbegrenzing.

Wijk 01 Oost



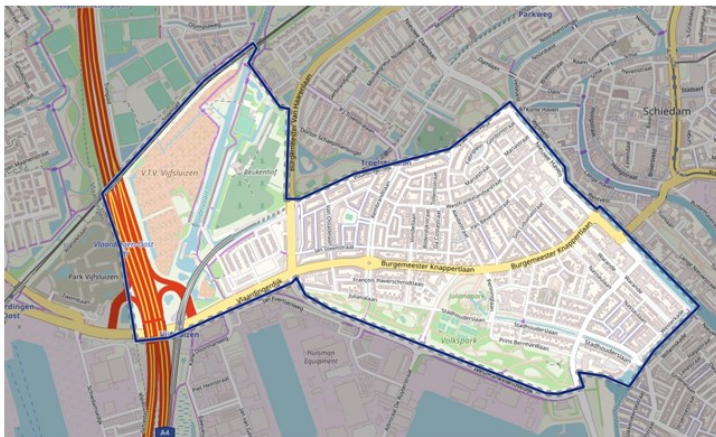
- ◆ Dit gebied wordt begrensd door de volgende straten/water:
- ◆ Broersvest, Rotterdamse dijk, Buitenhavenweg, Nieuwsticht, Van Deventerstraat, Rotterdamse dijk, Rotterdamse dijk Beneden, Hogenbanweg, Hogenpanpad, Bokelweg, Nieuwpoortpad, 's-Gravelandseweg, Burgemeester van Haarenlaan, Schiedamse Schie (water), Overschieplein, Broersvest. De genoemde wegen daaronder begrepen, voor zover ze deel uitmaken van de gebiedsbegrenzing.

Wijk 02 Schiedamse Havens



- ◆ Dit gebied wordt begrensd door de volgende straten/water:
- ◆ Vlaardingerdijk, Westfrankelandsedijk, Havendijk, Spuihaven (water), Nieuwe Maas (water), A4-Beneluxtunnel (Rijksweg), Vlaardingerdijk. De genoemde wegen daaronder begrepen, voor zover ze deel uitmaken van de gebiedsbegrenzing.

Wijk 03 West



- ◆ Dit gebied wordt begrensd door de volgende straten/water:
- ◆ Vlaardingerdijk, Westfrankelandsedijk, Willem de Zwijgerlaan, Stadhouderslaan, Stadhouderskade, Westerkade, Nieuwe Haven, Vlaardingerdijk, Burgemeester van Haarenlaan, Poldervaartpad, Sportpad, A-4 (Rijksweg), Vlaardingerdijk. De genoemde wegen daaronder begrepen, voor zover ze deel uitmaken van de gebiedsbegrenzing.

Wijk 04 Zuid



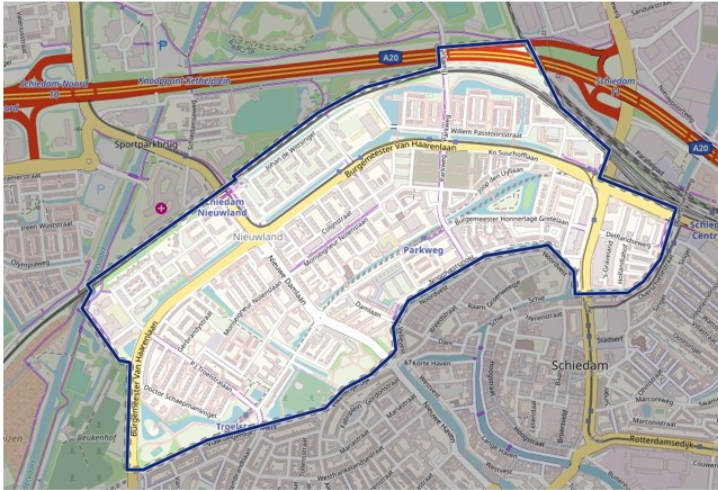
- ◆ Dit gebied wordt begrensd door de volgende straten/water:
- ◆ Westfrankelandsedijk, Havendijk, Spuihaven (water), Nieuwe Maas (water), Voorhaven (water), Buitensluis (water), Buitenhaven (water), Nieuwe Haven (water), Westerhaven(water). De genoemde wegen daaronder begrepen, voor zover ze deel uitmaken van de gebiedsbegrenzing.

Wijk 5 Kethel



- ◆ Dit gebied wordt begrensd door de volgende straten/water:
- ◆ Hoekselij (metro), Parkweg, A-20 (Rijksweg), Oude Lijn (spoor), Poldervaart (water), Jaap de Raatpad, Harreweg, Laan van Spaland, Dorpsstraat, De Biepad, Bachplein, Churchillweg, A-20 (Rijksweg), A-4 (Rijksweg), Sportpad. De genoemde wegen daaronder begrepen, voor zover ze deel uitmaken van de gebiedsbegrenzing.

Wijk 6 Nieuwland



- ◆ Dit gebied wordt begrensd door de volgende straten/water:
- ◆ Poldervaartpad, Burgemeester van Haarenlaan, Vlaardingerdijk, Vlaardingerstraat, Vellevest, Damlaan, Noordvestsingel, 's-Gravelandseweg, Schiedamse Schie (water), Burgemeester van Haarenlaan, 's-Gravelandseweg, Hoekse Lijn (spoor), Poldervaartpad. De genoemde wegen daaronder begrepen, voor zover ze deel uitmaken van de gebiedsbegrenzing.

Wijk 07 Groenord



- ◆ Dit gebied wordt begrensd door de volgende straten/water:
- ◆ Churchillweg, A-20 (Rijksweg), A-4 (Rijksweg), Laan van Bol'Es, Cricketweg, Brederopad, Brederoweg, Mozartlaan, Bachplein, Churchillweg. De genoemde wegen daaronder begrepen, voor zover ze deel uitmaken van de gebiedsbegrenzing.

Bezwaar

Dit is een besluit in de zin van de Algemene wet bestuursrecht. Belanghebbenden kunnen tegen dit besluit binnen zes weken na bekendmaking daarvan een bezwaarschrift indienen bij de burgemeester van de gemeente Schiedam. Het bezwaarschrift moet ondertekend zijn en ten minste bevatten:

- a. naam en adres van belanghebbende;
- b. de dagtekening;
- c. een omschrijving van het besluit waartegen het bezwaarschrift is gericht;
- d. de gronden van bezwaar;
- e. een volmacht, indien het bezwaarschrift niet door de belanghebbende, maar door een ander, namens hem, wordt ingediend.

Het is wenselijk een kopie van dit besluit mee te zenden.