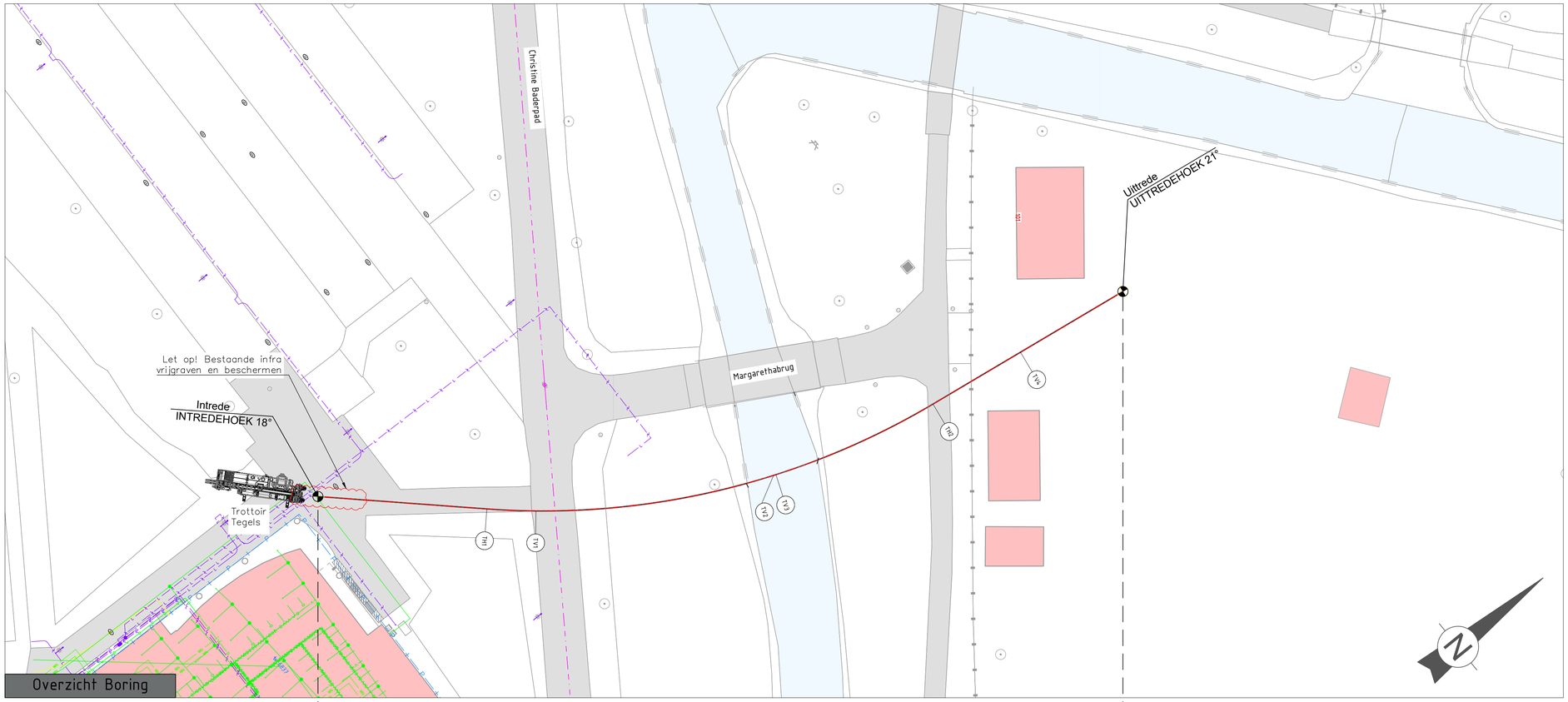

Overzicht Boring

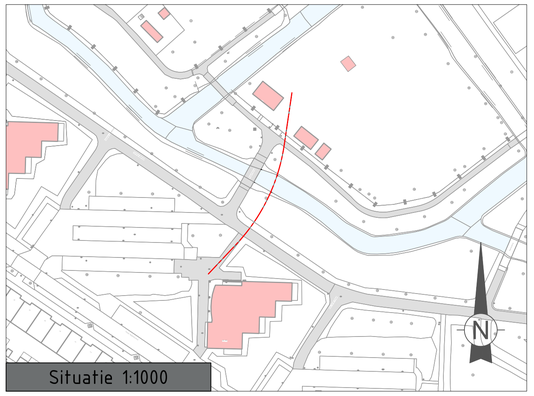

Situatie 1:1000

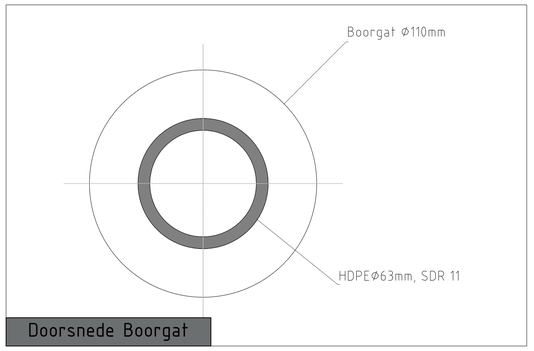

Doorsnede Boorgat

Behoort bij beschikking van Burgemeester en Wethouders van Leiden
BV.Z24/3633567

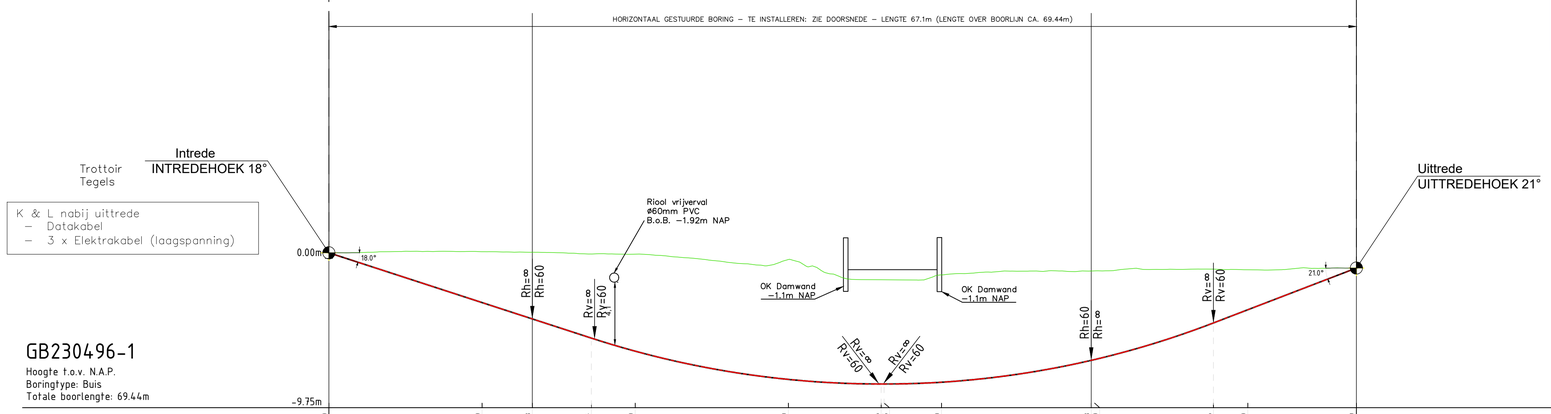

GB230496-1
Hoogte t.o.v. N.A.P.
Boringtype: Buis
Totale boorlengte: 69.44m

Afstand	0.00	10.00	13.28	17.14	20.00	30.00	36.06 / 36.25	40.00	49.78 / 50.00	57.76	60.00	67.09	Afstand
Boring lengte	0.00	10.51	13.97	18.02	21.01	31.19	37.25 / 37.45	41.70	51.09 / 51.32	59.44	61.85	69.44	Boring lengte
Hoogte maaiveld t.o.v. N.A.P.	0.36	0.43	0.40	0.28	0.27	-0.08	-1.40 / -1.40	-1.08	-0.82 / -0.82	-0.70	-0.74	-0.63	Hoogte maaiveld t.o.v. N.A.P.
Hoogte hartlijn boring t.o.v. N.A.P.	0.36	-2.89	-3.95	-5.20	-6.06	-7.90	-8.20 / -8.20	-8.08	-6.66 / -6.61	-4.22	-3.35	-1.63	Hoogte hartlijn boring t.o.v. N.A.P.
Maaiveld - hartlijn boring Hoogteverschil	0.00	3.32	4.35	5.49	6.33	7.82	6.81 / 6.80	7.00	5.83 / 5.79	3.51	2.61	0.00	Maaiveld - hartlijn boring Hoogteverschil
Verticale hoek/radius		∠-18.00°				Rv=61.23	∠0.00°		Rv=60.00			∠21.00°	Verticale hoek/radius
Verticale lengte		18.02				19.24	0.20		21.99			10.00	Verticale lengte
Horizontale radius						Rh=60.00							Horizontale radius
Horizontale lengte						36.50							Horizontale lengte
Gecombineerde radius						Rc=42.86			Rc=42.43				Gecombineerde radius
Gecombineerde lengte						19.24			13.64				Gecombineerde lengte

Lengteprofiel Boring

Tangentpunten lijst

Naam	X	Y	Hoogte
Intrede	90870.34	462804.56	0.36
TH1	90879.44	462814.23	-3.95
TV1	90888.99	462817.12	-5.20
TV2	90895.56	462833.35	-8.20
TV3	90891.63	462833.54	-8.20
TH2	90895.09	462846.58	-6.66
TV4	90896.26	462854.47	-4.22
Uittrede	90897.62	462863.71	-0.63

LEGENDA

BESTAANDE KABELS EN LEIDINGEN
- GEVAARLIJKE INHOUD
- LAGE DRUK GAS
- HOGE DRUK GAS
- LAAGSPANNING
- MIDDENSPANNING
- HOOGSPANNING
- DATA
- RIOOL VRIJVERVAL
- RIOOL ONDER DRUK
- WATER
- WARMTELEIDING
- OVERIG / ONBEKEND

OVERIG
- PERCEELS GRENS
- BESTAANDE K&L IN PROFIEL
- K&L — ZWART: INFO UIT PROEFSLEUF
- K&L — ROOD: INFO UIT KLIC

Opmerkingen

- Maten in meters, tenzij anders vermeld
- Hoogtematen t.o.v. N.A.P. tenzij anders vermeld
- VOOR AANVANG WERKZAAMHEDEN EXACTE LOCATIE BESTAANDE KABELS EN LEIDINGEN NADER TE BEPALEN
- Bestaande kabels en leidingen informatie afkomstig uit orientatieverzoek 2300157928_1
- Grondonderzoek afkomstig uit dinoloket
- Maaiveld hoogtes gemeten door V&SH
- Ondergrond afkomstig uit BGT
- Damwanden indicatief van internet
- Rioolgegevens afkomstig van: Gemeente Leiden

REV.	DATUM	OMSCHRUVING	GETEKEND	GECONTR.

OPDRACHTGEVER
Liander

PROJECTOMSCHRIJVING
Christine Baderpad 101
Leiden

TEKENINGOMSCHRIJVING
Gestuurde Boring

FASE: ONTWERP
STATUS: CONCEPT
GETEKEND: Luna
GECONTROLEERD: ...
PROJECTLEIDER: ADR
SCHAAL: 1:200
DATUM: 30-01-2024
FORMAAT: A1
PROJECTNUMMER:
TEKENINGNUMMER: GB230496-1

Visser & Smit Hanab
brengt energie

POSTADRES:
Visser & Smit Hanab B.V.
Afdeling: Boren Distributie
Postbus 305
3350 AH Papendrecht

BEZOEKADRES:
Visser & Smit Hanab B.V.
Afdeling: Boren Distributie
Buitenvaart 1201
7905 SG Hoogeveen
Tel: +31 528 229 700
Email: hddboren@vshanab.nl

Deze tekening is eigendom van Visser & Smit Hanab B.V., zonder haar toestemming mag niets van deze tekening worden gekopieerd, gebruikt of aan derden ter inzage worden gegeven.

VolkerWessels