

Coördinaten nieuw station:

Z-waarde : is huidig maaiveld

Hoekpunt 1: X = 91509.06 Y = 465019.43

Hoekpunt 2: X = 91509.79 Y = 465024.18

Hoekpunt 3: X = 91512.58 Y = 465023.74

Hoekpunt 4: X = 91511.85 Y = 465019.00

Kad. gemeente: Leiden

Sectie: X

Perceel: 4742

Coördinaten grond:

Hoekpunt A: X = 91507.92 Y = 465018.60

Hoekpunt B: X = 91508.96 Y = 465025.32

Hoekpunt C: X = 91514.71 Y = 465024.43

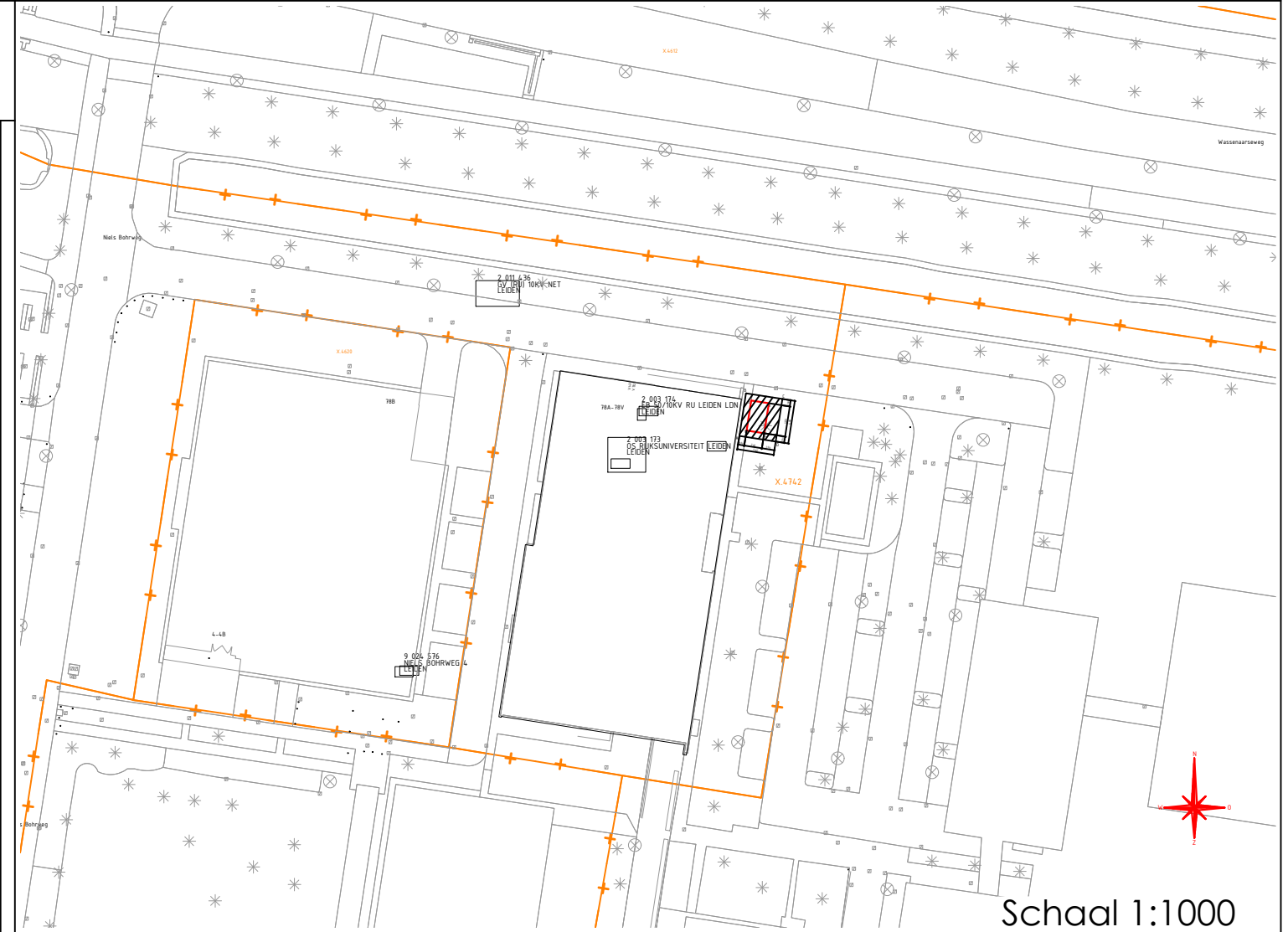
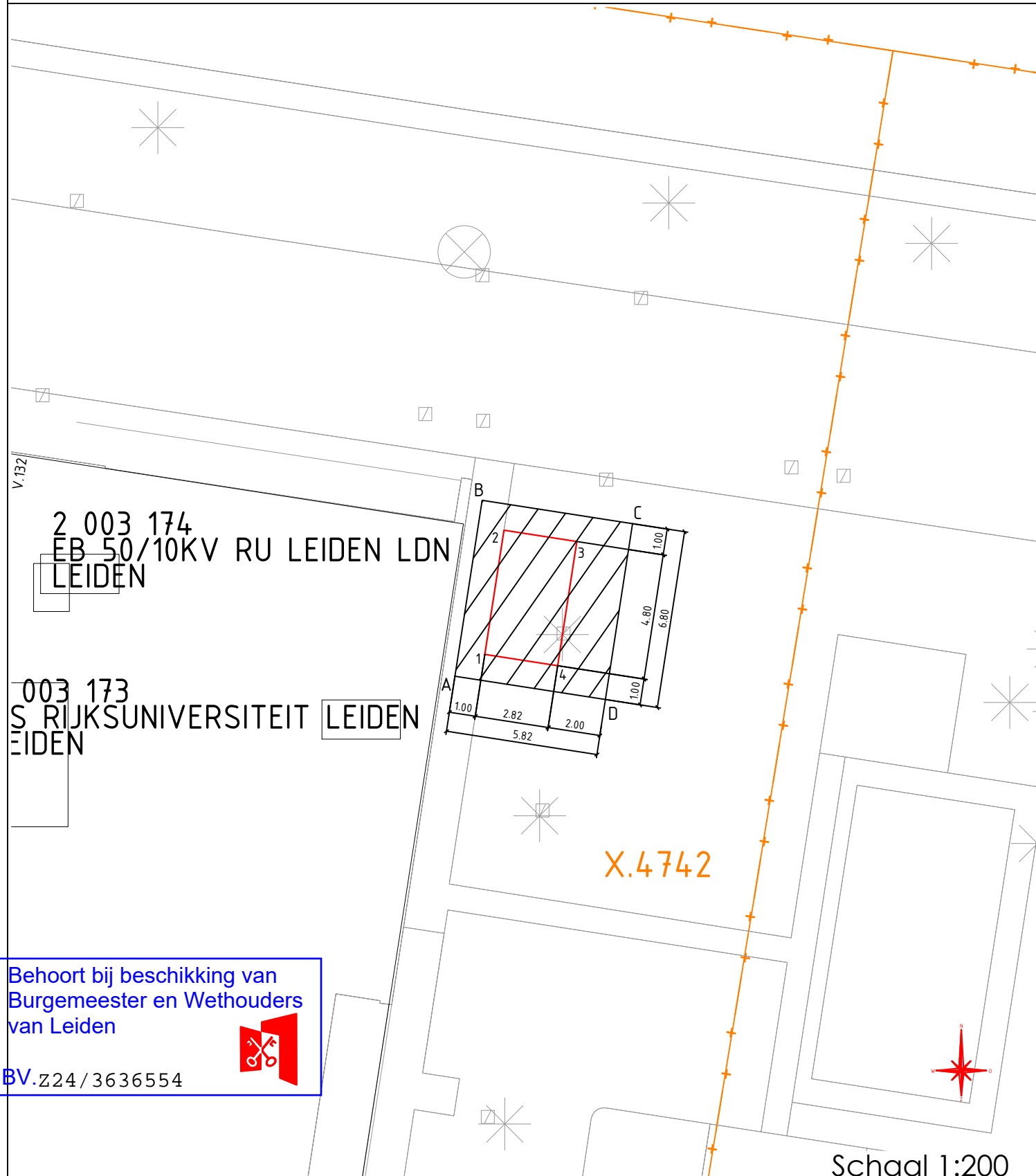
Hoekpunt D: X = 91513.67 Y = 465017.71



In eigendom te verkrijgen 40 m<sup>2</sup> grond



Kadaster grens



2 003 174  
EB 50/10KV RU LEIDEN LDN  
LEIDEN

003 173  
S RIJKSUNIVERSITEIT LEIDEN  
LEIDEN

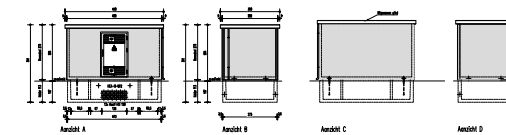
Behoort bij beschikking van  
Burgemeester en Wethouders  
van Leiden



BV.Z24/3636554

Schaal 1:200

Schaal 1:1000



Datum :

Paraaf eigenaar :

Datum :

Paraaf Liander :

Robert Boyleweg 3 LEIDEN  
Behuizing nr. X XXX XXX  
Situatietekening IMSR Robert Boyleweg 3 / SPECIAL

Beheerkaart :

Datum : 13-09-2023

Status : Voorbereiding

Schaal : 1:200 / 1:1000

Discipline : E-MS

Blad nr: 1/2 Formaat: A3

CS nr: 3149958

Regio: IPN

Case nr: 0272290

**Liander**  
onderdeel van alliander

Gemeente: Leiden

Get. : K.Baalhuis

Wijz. A :

Wijz. B :

Wijz. C :

Engineer : Ibrahim Uarrich

Datum: 13-09-2023

Datum: Par.:

Datum: Par.:

Datum: Par.:

Tel. nr : 06-21850993