












 Brug BHR	 Stuw BHR	 Duiker BHR	 Hectometrering	 Categorie A waterloop BHR	 Categorie B waterloop BHR
 rivieren en kanalen (regionaal)	 Boezemkade (regionaal)	 Compartimenteringskeri (regionaal)	 Overige waterkering	 Overstorten	 Randvoorziening
					
					
			Naam/Proces: -Auteur-		
			Datum: 09-02-2024		
			Formaat: A4		
			Schaal: 1:750		