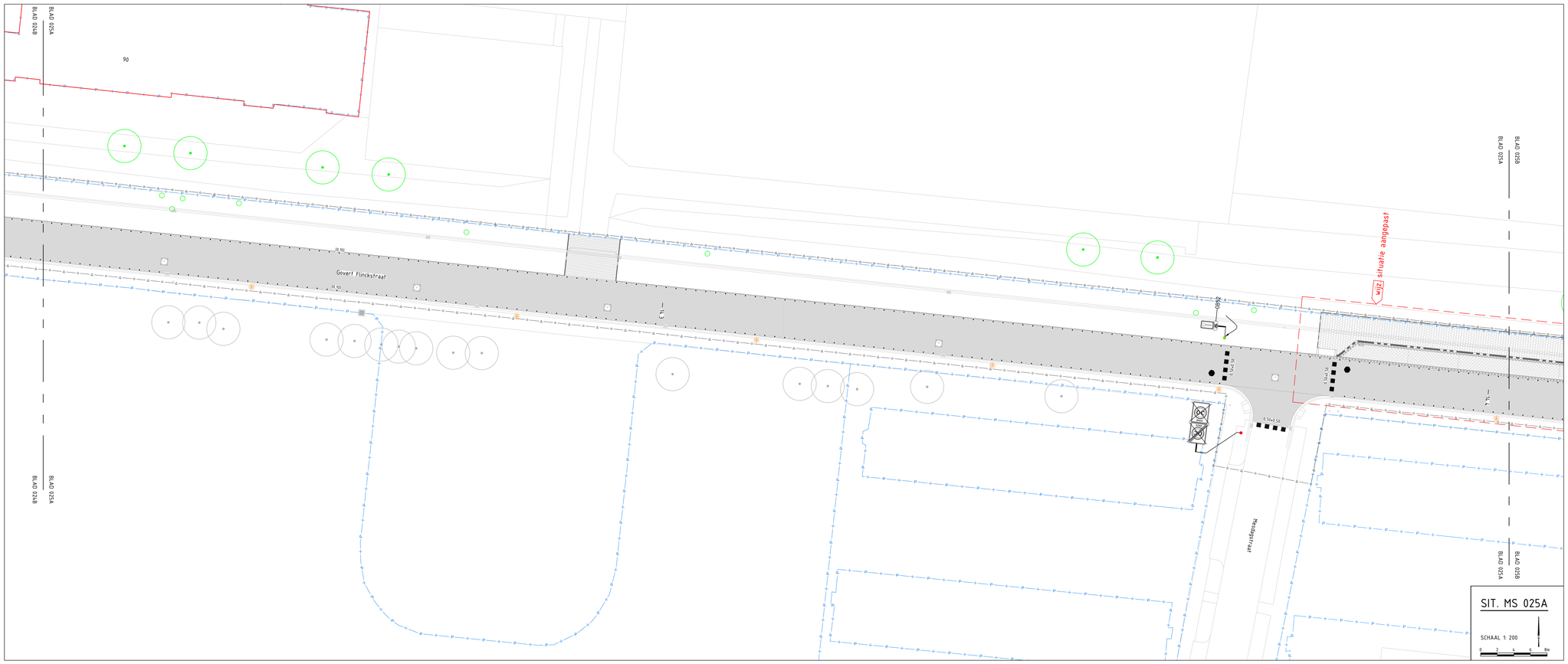

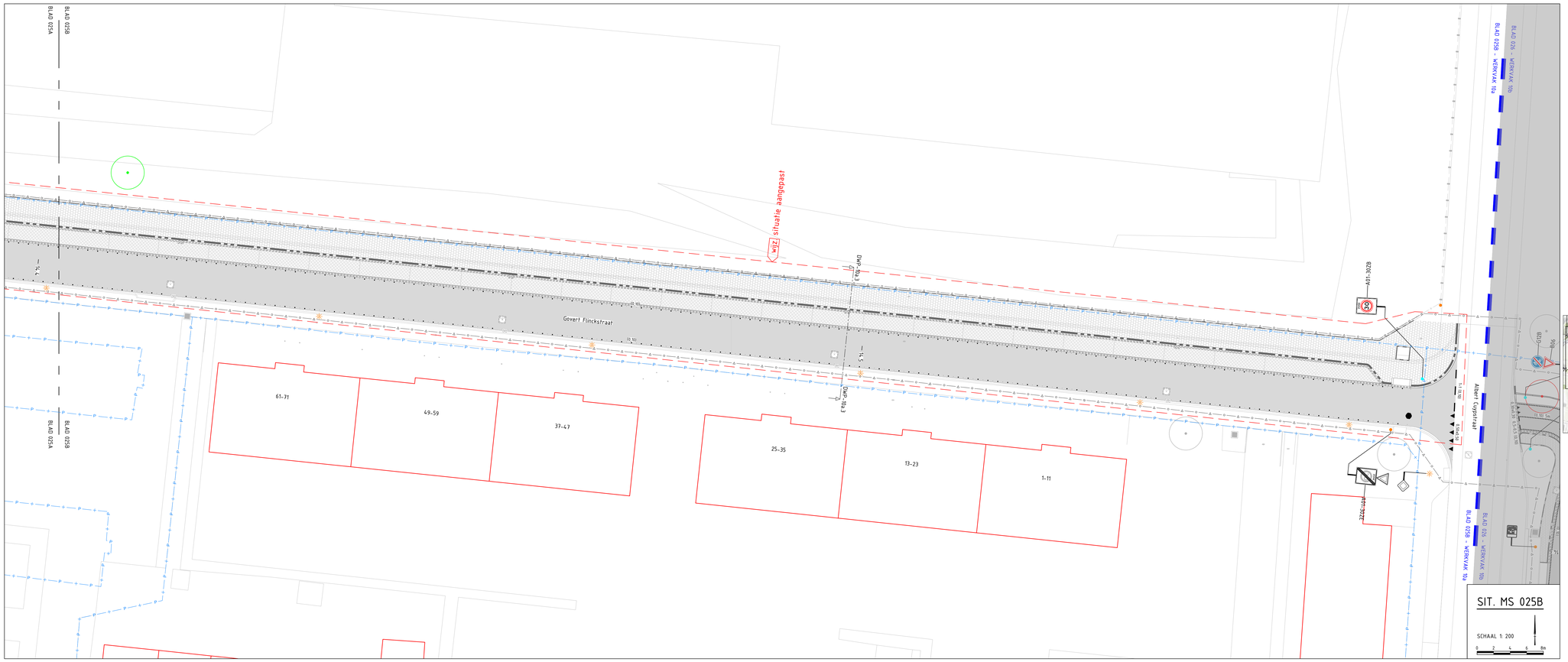

LEGENDA: MARKERING & SIGNING

ALGEMEEN

- Werkgrens
- Werkuitgrens
- Nieuw ontwerp
- Bestaande situatie
- Bestaande bebouwing
- Kadastrale grens
- Gemeente grens
- Meltrering
- Locatie dwarsprofiel
- Wijziging t.o.v. vorige versie
- Ontwerp recent uitgevoerd
- Ontwerp derden Geen Parkstadroute scope
- Bestaand wateroppervlak
- Losloopgebied
- Perceel derden

MARKERING

- Driehoeksmarkering 0.30x0.30m en 0.50x0.50m type thermoplast (i.a. 3mm dik)
- Blokstreep 0.50x0.50m type thermoplast (i.a. 3mm dik)
- Blokstreep 0.50x0.50m dolmarkering cf. detail 301
- Markering 0.5–0.5 streep (0.10) type thermoplast (i.a. 3mm dik)
- Markering 1.5 streep (0.10) type thermoplast (i.a. 3mm dik)
- Markering verkeersdrempel en -plateau cf. detail 190 + 192

Dolmarkering t.g.v. asfaltverharding, cf. detail 302

- Kantmarkering (0.10), dofs h.o.h. 40cm type thermoplast (i.a. 3mm dik)
- Kantmarkering (0.10), dofs h.o.h. 120cm type thermoplast (i.a. 3mm dik)
- 2.70–0.30 streep (0.10) type thermoplast (i.a. 3mm dik)
- 0.50–0.50 streep (0.10) type thermoplast (i.a. 3mm dik)
- 3.30–2.70 streep (0.10) type thermoplast (i.a. 3mm dik)

Dolmarkering t.g.v. elementenverharding

- Kantmarkering op betontegel, dofs h.o.h. 40 cm Premark stip 10cm, gebrand i.h.w. of fabriek cf. detail 312
- Kantmarkering op betontegel, dofs h.o.h. 120cm Premark stip 10 cm, gebrand i.h.w. of fabriek cf. detail 312
- 2.70–0.30 streep (0.10) op betontegel incl. premark stip 10cm, gebrand i.h.w. of fabriek
- Markering 0.50–0.50 streep (0.10) op betontegel incl. premark stip 10cm, gebrand i.h.w. of fabriek
- Markering 0.30–2.70 streep (0.10) op betontegel incl. premark stip 10cm, gebrand i.h.w. of fabriek

- Markering fiets op asfaltverharding cf. detail 303
- Markering bromfiets op asfaltverharding cf. detail 304
- Markering landbouwvoertuig op asfaltverharding cf. detail 305
- Markering ruiter op asfaltverharding cf. detail 306
- Markering voetganger op asfaltverharding cf. detail 307
- Markering snelheidsremmer op asfaltverharding cf. detail 308
- Markering verdrijvingsvlak cf. detail 309
- Markering pijlen op asfaltverharding cf. detail 310
- Markering pijlen op elementenverharding cf. detail 311
- Markering zonepoort op asfaltverharding cf. detail 313
- Markering blikkensschicht op asfaltverharding cf. detail 314
- Markering meltrering op asfaltverharding, markering POI en concessie namen op asfalt- en elementenverharding cf. detail 315
- Markering meltrering op elementenverharding cf. detail 316

BEBORDING

- Bord bevestigd op aan te brengen flespaal cf. detail 320
- Bord bevestigd op bestaande te handhaven flespaal cf. detail 320
- Bord bevestigd op bestaande te verplaatsen flespaal cf. detail 320
- Bord bevestigd aan te verwijderen flespaal cf. detail 320
- Aan te brengen bebording cf. detail 320
- Te handhaven bebording
- Te verwijderen bebording
- Bord bevestigd op aan te brengen lichtmast
- Bord bevestigd op bestaande te handhaven lichtmast
- Bord bevestigd op bestaande te verplaatsen lichtmast
- Bord bevestigd aan te verwijderen lichtmast

GROENPLAN

- Te planten, handhaven of verwijderen boom
- Te planten bosschage

WEGMEUBILAIR / RUIMTERESERVERINGEN

- Aan te brengen lichtmast
- Bestaande lichtmast handhaven
- Bestaande lichtmast verplaatsen
- Te verwijderen lichtmast

ALGEMENE OPMERKINGEN:

- Maten in meters
- Hoogte in meters t.o.v. NAP
- Verwijzing naar bijbehorende tekeningen zie documentenplanning (G017554-MAX-21291)
  - Bovengrondse infra tekening
  - Ondergrondse infra tekening
  - Beplantings tekening
  - Dwarsprofielen tekening
  - Detailboek

Let op: Markeringen t.b.v. hectometrering worden na afronden van alle ontwerpvakken op een separate tekening ontworpen

wijz diverse aanpassingen

Xref list

Xref-DWM_LELA_Ontwerp derden_v009.dwg
Xref-WMM_LELA_Wegmeubilair_Fase B_v012.dwg
Xref-DTM_LELA_Sleuteling - BUZ_Fase B_v009.dwg
Xref-GZM_LELA_Werkgrens_Fase B_v016.dwg
Xref-RVV_LELA_RVV-Bebording_Fase B_v014.dwg
Xref-TXT_LELA_Meetvoering_Fase B_v102.dwg
Xref-KAD_LELA_Kadastrale kaart_Fase B_v003.dwg
Xref-GZM_LELA_Grenzen_v003.dwg
Xref-DWM_LELA_Dwarsprofielen_v009.dwg
Xref-DVS_LELA_Regiplan-Bijzonderheden_Fase A-E 1 op 200_v023.dwg
Xref-TXT_LELA_Verklaringen_v038.dwg
Xref-GZM_LELA_Patch Werkvakken_v010.dwg
Xref-BEP_LELA_Bestaande bomen_v033.dwg
Xref-DWM_LELA_Markeringen_Fase B_v018.dwg
Xref-DWM_LELA_Ontwerp_Fase B_v020.dwg
Xref-DWM_LELA_Ontwerp_Fase A_v014.dwg
Xref-DWM_LELA_Markeringen_Fase A_v010.dwg
Xref-BEP_LELA_Bomen plan_v043.dwg
Xref-DWP_LELA_Dwarsprofielen_Fase B_v011.dwg
Xref-RLR_LELA_Bialering_Fase B_v111.dwg
Xref-DWM_LELA_Markeringen_Fase C_v110.dwg
Xref-DWM_LELA_Ontwerp_Fase C_v111.dwg
Xref-TXT_LELA_UO leaders_v013.dwg
Xref-OVK_LELA_Wijzigingspijlen_v001.dwg

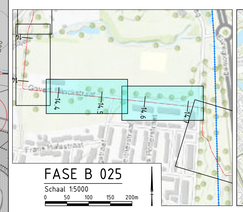

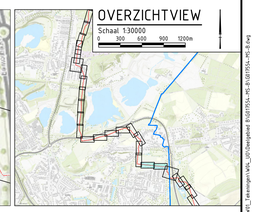

Definitief

Versie	Datum	Omschrijving	Opsteller	Gecontroleerd	Geautoriseerd	Vrijgegeven
4.0	27-03-2023	Vierde uitgave - plantvakken vervallen	MaKI14	RaVo3	JoGo1	IvMa
3.0	07-02-2023	Derde uitgave - dix wijz. mark. & signing	MaKI14	RaVo3	JoGo1	IvMa
2.0	28-10-2022	Definitieve versie - diverse wijzigingen	MaKI14	RaVo3	JoGo1	IvMa
1.0	02-08-2022	Definitieve versie	MaKI14	RaVo3	JoGo1	IvMa

Heijmans Infra BV

Graafsebaan 67 Postbus 380
5248 JT Rosmalen 5240 AJ Rosmalen T +31 (0)73 543 66 11

Parkstadroute
Werkvak 10A - Markeringen & signing UO
Deelgebied B 'Brunssum - Heerlen'
Hectometrering 14.23 tot 14.57

Documentsoort	Tekening
Projectnummer	G017554
Schaal	1:200
Formaat	A0
In	26 bladen, blad nr. 25
Gemeten	
Tekeningnummer	G017554-TEK-3537
Versie	4.0

Bestandsnaam: G017554-TEK-3537-V4.0_Fase B_Werkvak 10a_Markeringen & signing UO_Definitief.pdf