

# Locatieprofielen

## Inhoudsopgave

1.1 Toelichting op onderdelen uit de locatieprofielen .....	4
1.1.1 Aantal evenementdagen en evenementen .....	4
1.1.2 Geluidbelasting .....	5
1.1.3 Op- en afbouwtijden .....	5
1.1.4 Bescherming van flora, fauna en bodem .....	6
1.1.5 Nutsvoorzieningen .....	6
1.1.6 Meteocorrectie .....	7
1.1.7 Meldingsplichtige evenementen .....	7
1.1.8 Cameratoezicht .....	7
<b>2 Centrum .....</b>	<b>8</b>
Algemeen.....	8
2.1 Locatieprofiel: Jonas Daniël Meijerplein.....	9
2.2 Locatieprofiel: Nieuwmarkt .....	12
2.3 Locatieprofiel: Beursplein .....	15
2.4 Locatieprofiel: Dam.....	18
2.5 Locatieprofiel: Rokin.....	22
2.6 Locatieprofiel: Spui .....	25
2.7 Locatieprofiel: Amstel voor Carré .....	27
2.8 Locatieprofiel: Appeltjesmarkt .....	30
2.9 Locatieprofiel: Elandsgracht.....	33
2.10 Locatieprofiel: Haarlemmerplein .....	36
2.11 Locatieprofiel: Noordermarkt .....	39
2.12 Locatieprofiel: Westermarkt .....	42
2.13 Locatieprofiel: Westerstraat .....	45
2.14 Locatieprofiel: Amstelveld .....	47
2.15 Locatieprofiel: Rembrandtplein en Thorbeckeplein .....	50
<b>3 Zuid .....</b>	<b>53</b>
Algemeen.....	53
3.1 Locatieprofiel: Vondelpark.....	53
3.2 Locatieprofiel: Museumplein .....	59
3.3 Locatieprofiel: Olympisch Stadionterrein.....	65
3.4 Locatieprofiel: Olympiaplein.....	71
3.5 Locatieprofiel: Sarphatipark .....	74
3.6 Locatieprofiel: Marie Heinekenplein .....	78
3.7 Locatieprofiel: Martin Luther Kingpark .....	82
3.8 Locatieprofiel: Amstelpark .....	86
3.9 Locatieprofiel: Beatrixpark .....	91
3.10 Locatieprofiel: Gijsbrecht van Aemstelpark.....	95
3.11 Locatieprofiel: Zuidplein .....	99
3.12 Locatieprofiel: Gustav Mahlerplein .....	103
3.13 Locatieprofiel: George Gershwinplein .....	107
<b>4 Zuidoost.....</b>	<b>111</b>
4.1 Locatieprofiel: Plein Kraaiennest en winkelcentrum Kameleon.....	111
4.2 Locatieprofiel: Winkelcentrum Ganzenpoort, Annie Romeinplein .....	115
4.3 Locatieprofiel: Ziggoplein.....	119

4.4 Locatieprofiel: Johan Cruijff Boulevard .....	122
4.5 Locatieprofiel: Nelson Mandelapark .....	125
4.6 Locatieprofiel: Gaasperplas .....	131
4.7 Locatieprofiel: Winkelcentrum Reigersbos .....	137
4.8 Locatieprofiel: Hoekenrode .....	140
4.9 Locatieprofiel: Anton de Komplein .....	143
<b>5 Oost .....</b>	<b>146</b>
5.1 Locatieprofiel: Joris Ivensplein .....	146
5.2 Locatieprofiel: Kop Java .....	149
5.3 Locatieprofiel: Oosterpark .....	153
5.4 Locatieprofiel: Park Frankendael .....	158
5.5 Locatieprofiel: Park Somerlust .....	161
5.6 Locatieprofiel: Voorland Middenmeer/Jaap Edenbaan .....	164
5.7 Locatieprofiel: Centru-meiland Strandeiland .....	169
5.8 Locatieprofiel: Diemerpark .....	172
5.9 Locatieprofiel: Drieburg .....	177
5.10 Locatieprofiel: Ed Pelsterpark .....	180
5.11 Locatieprofiel: Flevopark .....	183
<b>6 Noord .....</b>	<b>188</b>
6.1 Locatieprofiel: NDSM .....	188
6.2 Locatieprofiel: Noorderpark .....	194
6.3 Locatieprofiel: Overhoeks .....	199
6.4 Locatieprofiel: Buikslotermeerplein (horecaplein) .....	204
6.5 Locatieprofiel: Hamerkop .....	207
<b>7 West .....</b>	<b>210</b>
7.1 Locatieprofiel: Bilderdijkpark .....	210
7.2 Locatieprofiel: Bos en Lommerplantsoen .....	214
7.3 Locatieprofiel: Erasmuspark .....	218
7.4 Locatieprofiel: Mercatorplein .....	222
7.5 Locatieprofiel: Stenen Hoofd .....	226
7.6 Locatieprofiel: Westerpark .....	230
<b>8 Nieuw-West .....</b>	<b>238</b>
Algemeen .....	238
8.1 Locatieprofiel: Noordwestzijde Sloterpark (inclusief terrein Sloterparkbad) .....	239
8.2 Locatieprofiel: Rembrandtpark .....	245
8.3 Locatieprofiel: Tuinen van West – de Polderheuvel .....	251
8.4 Locatieprofiel: Ruigoord .....	257

## Inleiding bij locatieprofielen

Begin 2018 zijn nieuwe stedelijk uniforme locatieprofielen voor evenementen vastgesteld. Deze profielen hebben in 2018 en 2019 kaderstellend gewerkt voor de vergunningverlening voor evenementen op betreffende locaties. Die kaderstelling heeft o.a. betrekking op:

- Het aantal dagen (muziek) evenementen
- Aantal bezoekers
- De afbakening van het terrein;
- Mitigerende maatregelen ter voorkoming van schade aan terreinen
- Diverse aandachtspunten, bijvoorbeeld op het gebied van mobiliteit

Ook zijn in 2018 een aantal algemene bepalingen vastgesteld die betrekking hebben op de op- en afbouwtijden, geluid, duurzaamheid e.d..

In 2019 zijn de locatieprofielen geëvalueerd. Er is beoordeeld in hoeverre de locaties 'in balans' waren, kijkend naar de programmering in relatie tot consequenties voor het gebruik van de locatie en de druk die het legt op de omgeving. De beoordeling of de locaties in balans zijn, is samen gedaan met de stadsdelen. Per locatie is gekeken naar de volgende aspecten:

1. de belasting op de omgeving (aspecten geluid, mobiliteit, openbare orde e.d.);
2. de consequenties voor het gebruik van de locatie;
3. de gevolgen voor de gesteldheid van de locatie (bodem, groen, flora en fauna);
4. de binding tussen de evenementen en de locatie;
5. de binding met de buurt.

Naar aanleiding van de evaluatie zijn in 2020 wijzigingen in de profielen aangebracht om ervoor te zorgen dat vanaf 2021 duidelijk is binnen welke kaders evenementen kunnen worden gehouden.

Door allerlei ontwikkelingen in de stad kan het zijn dat het gewenst is een profiel aan te passen. Daarom worden de profielen jaarlijks beoordeeld of zij nog voldoen. Als aanpassingen nodig zijn, worden deze doorgevoerd waarbij grotere inpassingen ter inspraak worden voorgelegd.

### 1.1 Toelichting op onderdelen uit de locatieprofielen

In deze toelichting wordt per aspect dat in vrijwel alle locatieprofielen voorkomt, uitgelegd wat hiermee wordt bedoeld en hoe dit moet worden geïnterpreteerd.

#### 1.1.1 Aantal evenementdagen en evenementen

In de locatieprofielen staat per locatie aangegeven hoeveel evenementen en hoeveel evenementdagen er mogen plaatsvinden. Het aantal dagen en aantal evenementen dat mogelijk is, staat aangegeven in een tabel bij ieder locatieprofiel.

##### *Meerdaagse evenementen*

Een meerdaags evenement mag in beginsel maximaal 2 dagen duren. Als hiervan mag worden afgeweken, is dit specifiek benoemd. Bij meerdaagse evenementen op dezelfde locatie moet tussen de eindtijd van de ene dag en de begintijd van de volgende dag minimaal 12 uur zitten.

### 1.1.2 Geluidbelasting

Voor 25 evenementenlocaties met een profiel geldt de standaardregel van maximaal drie geluidbelastende evenementendagen (meer dan 75 dB(C) op de gevel) per jaar. Er mogen in sommige gevallen wel meer evenementen plaatsvinden, maar dan geen muziekevenementen en met een geluidsnorm van maximaal 75 dB(C). Met muziekevenementen worden evenementen bedoeld die als primair doel het ten gehore brengen van muziek hebben. Evenementen waarbij dit niet het geval is, zoals sportevenementen of food-festivals, worden beschouwd als 'niet-muziekevenement', waarvoor dus een maximale geluidsnorm geldt van 75 dB(C).

#### *Geluidbelasting bij evenementen met een hoog maatschappelijk belang*

Koningsdag en Pride Amsterdam beschouwt het bestuur als een evenement met een hoog maatschappelijk belang. Voor deze categorie evenementen acht het bestuur het aanvaardbaar om op plekken waar dit niet anders kan, een uitzondering toe te laten op de maximaal toegestane gevelnorm, tot een uiterste waarde van 95 dB(C). De beoordeling hiervan ligt bij de vergunningverlener, de bewijslast wordt geleverd door de aanvrager in het geluidrapport/akoestisch onderzoek en de Omgevingsdienst Noordzeekanaalgebied zal hier van geval tot geval de vergunningverlener op adviseren.

### 1.1.3 Op- en afbouwtijden

In de locatieprofielen staat ten aanzien van op- en afbouwtijden de verwijzing 'conform stedelijke richtlijn'. Om overlast voor bewoners voor en na een evenement te beperken moet de op- en afbouwperiode zo kort mogelijk te zijn. Aangezien niet elk evenement en elke locatie dezelfde aanpak vergt, gelden onderstaande richtlijnen:

- a. De op- en afbouw van een evenement dient altijd zo kort mogelijk te zijn;
- b. De op- en afbouw dient veilig plaats te vinden en schade aan het terrein dient zoveel mogelijk te worden voorkomen;
- c. De op- en afbouw vindt niet plaats na 23 uur óf voor 7 uur (geluidsarme activiteiten uitgezonderd);
- d. Tijdens de op- en afbouwperiode dient het gebruik van de openbare ruimte in de directe omgeving zo lang mogelijk toegankelijk te blijven voor publiek; om dit te realiseren en toch ook veilig te kunnen werken, worden voorzieningen getroffen;
- e. De op- en afbouw van evenementen tot 2.000 bezoekers mag niet langer dan 3 dagen duren, tenzij anders benoemd in het profiel\*;
- f. De op- en afbouw van evenementen met meer dan 2.000 bezoekers mag niet langer duren dan 10 dagen, tenzij anders benoemd in het profiel\*;
- g. De organisator moet bij zijn aanvraag een op- en afbouwschema aan te leveren en daarmee aantonen dat sprake is van een efficiënte en veilige op- en afbouw;
- h. Afwijkende aanvragen voor wat betreft het aantal dagen op- en afbouw worden van geval tot geval beoordeeld door de vergunningverlener in afstemming met de terreinbeheerder.

\* Bij een aantal profielen/evenementen wordt afgeweken van de maximale op- en afdouwduur om overlast voor de omgeving te beperken, een veilig verloop van de werkzaamheden te waarborgen of de kans op schade tijdens op- en afbouw te beperken.

#### **1.1.4 Bescherming van flora, fauna en bodem**

In het kader van de Wet Natuurbescherming (Wnb) is het van belang om te weten of het geplande evenement daar niet mee in strijd is. Bij ieder evenement in een park (of een groene locatie) moet daarom tijdig een quickscan flora & fauna worden uitgevoerd. Deze maakt inzichtelijk of er beschermde planten- en/of diersoorten aanwezig zijn, op basis waarvan wordt bepaald of het evenement al dan niet door kan gaan. De uitvoering van de quickscan ligt bij de organisator van het evenement en wordt bij voorkeur minimaal twee maanden voorafgaande aan het evenement beschikbaar gesteld. Mede op basis hiervan worden door de gemeente, in afstemming met de beheerder, de mitigerende maatregelen bepaald die nodig zijn. Basisgegevens uit de Nationale Databank Flora en Fauna (NDFF) kunnen door de gemeente worden aangeleverd. Daar waar dit in de praktijk nog niet vanzelfsprekend is, gaat het erom dat er een actuele quickscan flora & fauna - en indien van toepassing de eraan verbonden mitigerende maatregelen- als onderdeel van de ruimtelijke onderbouwing bij de vergunningsaanvraag wordt aangeleverd. In het kader van de vergunningstoetsing moet hier aandacht voor zijn (vergelijk artikel 2.43, onder g, van de APV). De quickscan moet een recente check (jaar van evenement ) van de basisgegevens uit de Nationale Databank Flora en Fauna (NDFF) bevatten en een veldbezoek. Het kan zijn dat de beoordelaar van de quickscan (stadsecoloog) twee weken voor de aanvang van het evenement nog een aanvullende (broedvogel) monitoring eist i.v.m. de specifieke toepassing van mitigerende maatregelen.

De gemeente ziet het als haar verantwoordelijkheid om een groen- en bodemadvies per park beschikbaar te stellen met aandachtspunten en minimale beschermingsvereisten - op het gebied van flora, fauna en bodem - om schade aan een park te voorkomen. De beschermingsmaatregelen zijn uitgewerkt in maatregelenkaarten per park. Eveneens neemt zij de verantwoordelijkheid om tijdens en na het evenement een schouw uit te voeren om effecten op groen en bodem te beoordelen. In voorkomende gevallen wordt advies gevraagd aan een extern bureau. Dat laat onverlet dat schade door evenementen altijd vergoed moet worden door organisatoren. De expertise van beheerders, stadsecologen en bodem- en bomenexperts wordt hiervoor gebruikt. Op grond hiervan wordt ook de structurele ontwikkeling van de natuurwaarden in stadsparken gevolgd, los van de eventuele impact van de evenementen.

NNN

Conform het vigerend beleid zijn er in het algemeen evenementen mogelijk in parken en het natuurnetwerk Nederland (NNN). Het uitgangspunt is wel dat evenementen in parken alleen kunnen plaatsvinden indien de organisator alle nodige maatregelen treft ter bescherming van voorzienbare schade aan flora en fauna en bodem, in het bijzonder ten aanzien van eventuele kwetsbare soorten en plekken, zoals de NNN-verbindingzones.

#### **1.1.5 Nutsvoorzieningen**

Op locaties waar nutsvoorzieningen aanwezig zijn, worden deze primair ingezet en is het gebruik van aggregaten alleen toegestaan in combinatie met een batterij (de batterij levert minimaal 10% van de totale stroombehoefte op de locatie) en uitsluitend HVO brandstof wordt gebruikt voor het aggregaat. Meer informatie over de aanwezige voorzieningen op evenementenlocaties staan op <https://duurzame-evenementenzo.nl/stroompunten/>.

### **1.1.6 Meteocorrectie**

Door meteorologische omstandigheden kan de geluidoverdracht sterk variëren, vooral over grotere afstanden (> 50 meter). Op de gevel die onder meewind ligt, kunnen dan hogere waardes worden gemeten. Op bepaalde locaties, veelal met een open karakter, mag daarom een meteocorrectie worden toegepast onder meewindcondities. Dit betekent dat een correctie van 3 dB die voorkomt dat het geluidniveau op het evenemententerrein te veel verlaagd moet worden. Als een meteocorrectie mag worden toegepast, staat dit expliciet genoemd in het locatieprofiel.

### **1.1.7 Meldingsplichtige evenementen**

Kleinschalige evenementen die voldoen aan de eisen zoals gesteld in artikel 2.41 van de APV, hoeven in beginsel geen evenementenvergunning aan te vragen. Hiervoor is het doen van een melding voldoende. Als meldingsplichtige evenementen op een locatie niet zijn toegestaan, staat dit specifiek benoemd in het locatieprofiel. Voor alle andere profielen geldt dat een meldingsplicht voor deze evenementen voldoende is.

### **1.1.8 Cameratoezicht**

Als er cameratoezicht is, moet rekening worden gehouden met de zichtlijnen van deze camera's. Deze zichtlijnen moeten vrij blijven van objecten.

## 2 Centrum

### Algemeen

- a. Voor het Amsterdam Light Festival geldt dat meer op- en afbouwdagen zijn toegestaan dan de 10 dagen die volgens het generieke beleid zijn toegestaan omdat dit evenement meer tijd nodig heeft alle kunstwerken op te bouwen/te installeren. Het streven is wel deze periode zo kort mogelijk te houden.
- b. Voor het Amsterdam Light Festival kan gemotiveerd worden afgeweken van het aantal evenementdagen dat volgens het generieke beleid op een locatie is toegestaan.
- c. Het in de tabellen genoemde aantal dagen met een geluidsbelasting van maximaal 75-85 dB(C) is exclusief Koningsdag en de Pride, omdat in het Centrum voor deze evenementen een geluidsnorm van toepassing is van maximaal 95 dB(C).
- d. Het in de tabellen genoemde maximaal aantal evenementen en evenementdagen is inclusief Koningsdag en Pride, waarbij de activiteiten in het kader van Koningsnacht en -dag samen meetellen als een dag/een evenement.



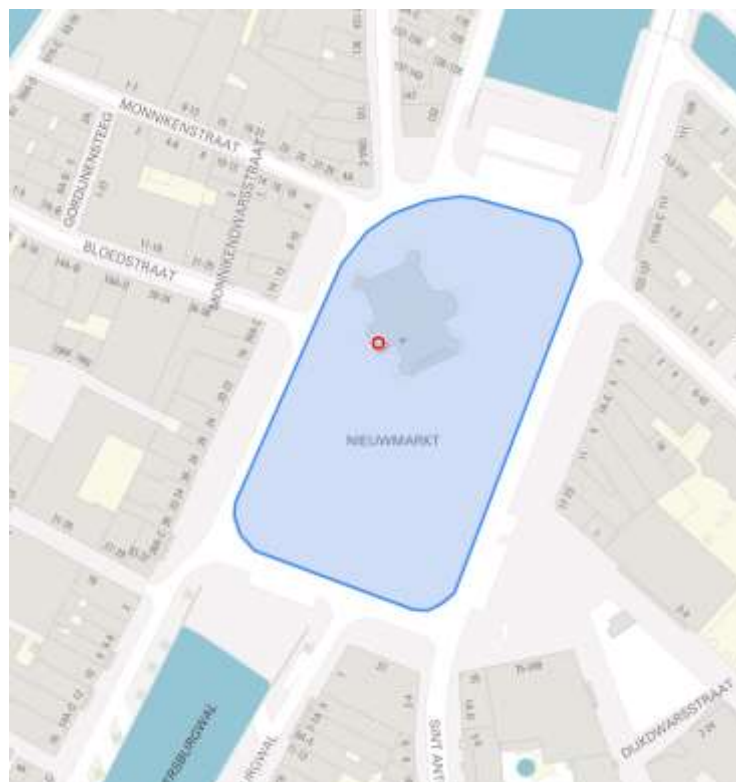
## 2.1 Locatieprofiel: Jonas Daniël Meijerplein



<b>Omschrijving locatie</b>		<p>Plein gelegen tussen Weesperstraat, Mr. Visserplein, Portugese Synagoge en Nieuwe Herengracht. Groen en parkachtig karakter door bomen en half verharding. Veel verkeer in de nabijheid (Weesperstraat, Mr. Visserplein) en gelegen in een woonbuurt. Extra aandachtspunten; herdenkingsmonument, veiligheidsvoorzieningen synagoge.</p> <p>Eénmaal per jaar herdenking van de februari-staking (telt niet mee als evenement).</p> <p>Ruimte voor 3 eendaagse evenementen.</p> <p>Oppervlakte 4.500m<sup>2</sup> (4,5ha).</p> <p>Geen voorzieningen voor evenementen aanwezig.</p>			
<b>Aantal evenementen per jaar</b>		<b>Waarvan aantal meerdaagse evenementen</b>	<b>Max. aantal evenementdagen per jaar</b>	<b>Totaal max. aantal evenementdagen met 75-85 dB(C) geluidsbelasting</b>	<b>Specificaties</b>
<b>Groot</b> > 2.000 Bezoekers	0	0	0	0	N.v.t.
<b>Middel</b> < 2.000 Bezoekers*	3	0	3	1	Max. 1000 bezoekers
<b>Klein</b> < 500 bezoekers	0	0	0	0	N.v.t.
<b>Totaal</b>	3	0	3	1	N.v.t.
<b>Onder welke voorschriften mag een evenement plaatsvinden?</b>					
<b>Specificaties evenementen</b>		<p>Herdenking Februaristaking heeft voorrang.</p> <p><b>Maximum duur van de op- en afbouw</b> Conform stedelijke richtlijn</p>			
<b>Specificaties omgeving</b>		<ul style="list-style-type: none"> <li>- Herdenkingsmonument</li> <li>- Veiligheidsvoorzieningen synagoge</li> <li>- Woningen aan het plein</li> <li>- Bomen op het plein</li> </ul>			

<p><b>Specificaties bereikbaarheid</b></p>	<p><b>Parkeren</b> Parkeergarage stadhuis, omliggende straten</p> <p><b>Bereikbaarheid OV</b> Metrohalte Waterloo plein, Tramhaltes Waterloo plein en Mr. Visserplein</p> <p><b>Overige verkeersaspecten</b> Bezoek van de binnenstad met auto wordt afgeraden.</p> <p><b>Conclusie</b> Goede bereikbaarheid met OV</p>
<p><b>Bijzonderheden</b></p>	<ul style="list-style-type: none"> <li>- Extra aandacht in en uitstroommogelijkheden bezoekers en voor bereikbaarheid nood- en hulpdiensten.</li> </ul> <p>Specifieke veiligheidscriteria;</p> <ul style="list-style-type: none"> <li>- Risicopand aan het plein; Synagoge</li> <li>- Aanwezigheid gracht (drenkelingen)</li> <li>- Hoofdverkeersroute aan het plein</li> </ul>

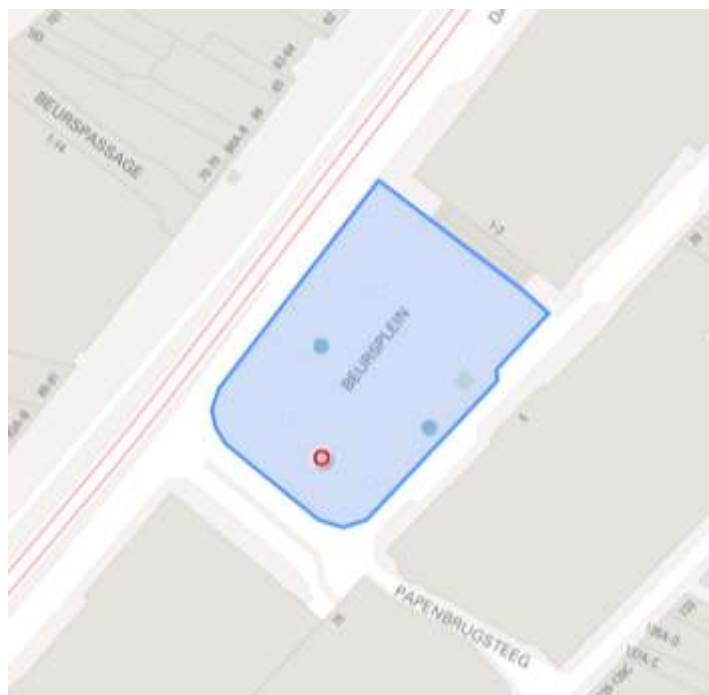
## 2.2 Locatieprofiel: Nieuwmarkt



<b>Omschrijving locatie</b>		<p>Plein omringd door horeca, gelegen aan het wallengebied met grootstedelijke functie en woonbuurt. Verlengde van de Geldersekafe en de Kloveniersburgwal en in toegang tot metrohalte Nieuwmarkt. Op de Nieuwmarkt staat De Waag, monumentaal pand met horeca en vergund terras en een kleine dagelijkse markt</p> <p>Op de Nieuwmarkt vinden jaarlijks terugkerende evenementen plaats en is er een kleine dagelijkse markt, een biologische markt op zaterdag en van mei t/m oktober een antiekmarkt op zondag.</p> <p>Oppervlakte 4.900 m<sup>2</sup></p> <p>Er zijn alleen voorzieningen voor de markt, deze zijn niet te gebruiken voor evenementen.</p>			
<b>Aantal evenementen per jaar</b>		<b>Waarvan aantal meerdaagse evenementen</b>	<b>Totaal max. aantal evenementdagen per jaar</b>	<b>Totaal max. aantal evenementdagen met 75-85 dB(C) geluidsbelasting</b>	<b>Specificaties</b>
<b>Groot</b> > 2.000 Bezoekers	0	0	0	0	N.v.t.
<b>Middel</b> < 2.000 bezoekers	6	1 (Aprilfeesten, duur 7 dagen)	12	7	N.v.t.
<b>Klein</b> < 500 bezoekers	0	0	0	0	N.v.t.
<b>Totaal</b>	6	1	12	7	N.v.t.
<p>- Deze locatie is onderzocht op akoestische geschiktheid. De resultaten zijn vastgelegd in het 'Onderzoek Evenementenlocaties 2017' van het Geluidbureau, in opdracht van de gemeente Amsterdam. Deze studie is te vinden op de website van de gemeente Amsterdam.</p>					
<b>Onder welke voorschriften mag een evenement plaatsvinden?</b>					
<b>Specificaties evenementen</b>		<p><b>Maximum duur van de op- en afbouw</b> Conform stedelijke richtlijn</p> <p>Op deze locatie zijn geen vergunningvrije evenementen toegestaan.</p>			
<b>Specificaties omgeving</b>		<p>Geen evenementen tijdens biologische markt (zaterdag), platen-/cd-beurs en antiekmarkt (zondag), met uitzondering van Aprilfeesten en Buddha-festival.</p>			

	<p>Aandachtspunten:</p> <ul style="list-style-type: none"> <li>- Vergund terras De Waag</li> <li>- Verkeershinder</li> <li>- Taxistandplaats</li> <li>- Grachten (Drenkelingen)</li> <li>- Woningen aan het plein</li> <li>- De Nieuwmarkt is tussen 11.00 en 07.00 uur afgesloten met paaltjes vanwege venstertijden laden en lossen.</li> <li>- Dagmarkt van maandag tot en met zaterdag, incidenteel ook op zondag.</li> <li>- In de maand december is er kerstbomenverkoop op het plein.</li> <li>- Aanwezigheid gemeentelijk cameratoezicht.</li> </ul>
<b>Specificaties bereikbaarheid</b>	<p><b>Parkeren</b> Parkeergarage Oosterdokseiland</p> <p><b>Bereikbaarheid OV</b> Metrohalte Nieuwmarkt, loop afstand van Centraal Station</p> <p><b>Overige verkeersaspecten</b> Bezoek van de binnenstad met auto wordt afgeraden.</p> <p><b>Conclusie</b> Goede bereikbaarheid met OV</p>
<b>Bijzonderheden</b>	<ul style="list-style-type: none"> <li>- Extra aandacht in en uitstroombmogelijkheden bezoekers en voor bereikbaarheid nood- en hulpdiensten.</li> <li>- Tijdens evenementen moet de bereikbaarheid van de buurt gegarandeerd blijven.</li> </ul> <p>Specifieke veiligheidsrisico's;</p> <ul style="list-style-type: none"> <li>- Aanwezigheid gracht (drenkelingen)</li> </ul>

### 2.3 Locatieprofiel: Beursplein



<b>Omschrijving locatie</b>		<p>Stedelijk plein in het centrum. Vormt een rustpunt langs het Damrak en aan de rand van de Wallen. Geliefde locatie voor manifestaties. Vergunde terrassen, fontein en beeldhouwwerk op het plein. Aangrenzend de ingangen van Bijenkorf, AEX en twee ingangen voor de ondergrondse fietsenstalling.</p> <p>Het plein vormt een rustpunt langs het drukke Damrak, daarnaast vinden hier veel manifestaties plaats, daarom een beperkt aantal evenementen van beperkte grootte mogelijk.</p> <p>Oppervlakte; 1.900m<sup>2</sup></p> <p>Geen voorzieningen voor evenementen.</p>			
Aantal evenementen per jaar		Waarvan aantal meerdaagse evenementen	Totaal max. aantal evenementdagen per jaar	Totaal max. aantal evenementdagen met 75-85 dB(C) geluidsbelasting	Specificaties
<b>Groot</b> > 2.000 Bezoekers	0	0	0	0	N.v.t.
<b>Middel</b> < 2.000 bezoekers	6	0	6	1	N.v.t.
<b>Klein</b> < 500 bezoekers	0	0	0	0	N.v.t.
<b>Totaal</b>	6	0	6	1	N.v.t.
<b>Onder welke voorschriften mag een evenement plaatsvinden?</b>					
<b>Specificaties evenementen</b>		<p><b>Maximum duur van de op- en afbouw</b> Conform stedelijke richtlijn</p> <p>Op deze locatie zijn geen vergunningvrije evenementen toegestaan.</p>			
<b>Specificaties omgeving</b>		<p>Ondergrondse fietsenstalling; ingang vrij houden. Evenementenvergunninghouder moet het gebruik van de fietsenstalling door evenementbezoekers stimuleren.</p> <p>Terrassen moeten bij evenementen van het plein worden verwijderd.</p>			



<p><b>Specificaties bereikbaarheid</b></p>	<p><b>Parkeren</b>  Parkeergarage P1 en De Kolk.  Beperkte mogelijkheden voor straatparkeren</p> <p><b>Bereikbaarheid OV</b>  Tramhalte Dam, loop afstand van Centraal Station</p> <p><b>Overige verkeersaspecten</b>  Bezoek van de binnenstad met auto wordt afgeraden.</p> <p><b>Conclusie</b>  Goede bereikbaarheid met OV</p>
<p><b>Bijzonderheden</b></p>	<ul style="list-style-type: none"> <li>- Specifieke veiligheidseisen voor de AEX.</li> <li>- Terrassen moeten bij evenementen van het plein worden verwijderd.</li> <li>- Rekening houden met fontein en op het plein.</li> <li>- Extra aandacht in en uitstroombmogelijkheden bezoekers en voor bereikbaarheid nood- en hulpdiensten.</li> <li>- Damrak altijd vrijhouden.</li> <li>- De maximale belasting van het plein tijdens evenementen is <math>10\text{kN/m}^2</math>, in verband met de onderliggende fietsenstalling.</li> <li>- Activiteiten in het kader van de beursgang van een bedrijf op de AEX tellen niet mee in het aantal dagen.</li> <li>- Er moet rekening worden gehouden met de zichtlijnen van het gemeentelijk cameratoezicht. Deze zichtlijnen moeten vrij blijven van objecten.</li> </ul>

## 2.4 Locatieprofiel: Dam



<b>Omschrijving locatie</b>		<p>Stedelijk plein met nationale betekenis in het centrum. Plein bestaat uit twee delen (Westzijde en Oostzijde) gescheiden door doorgaand verkeer en tramroute en met het Nationaal monument op de oostzijde.</p> <p>De Dam is een plein waar belangrijke evenementen plaatsvinden, een plek voor ontmoeting, een drankje op een terras. De inrichting van de openbare ruimte op de Dam zal de komende jaren niet veranderen. Het gebruik van het plein moet op ontwikkelingen in de omgeving aansluiten: de activiteiten op de Dam moeten het teken staan van Lof, Protest, Herdenking of Viering.</p> <p>Oppervlakte; 4.300m<sup>2</sup></p> <p>Voorzieningen voor elektra, water en vuilwater afvoer.</p> <p>Op deze locatie zijn geen vergunningvrije evenementen toegestaan.</p>			
Aantal evenementen per jaar		Waarvan aantal meerdaagse evenementen	Totaal max. aantal evenement-dagen per jaar	Totaal max. aantal evenementdagen met 75-85 dB(C) geluidsbelasting	Specificaties
<b>Groot</b> > 2.000 Bezoekers	16	4	21	6	Een maximum van 25% van het totaal aantal evenementen bestaan uit bijzondere meerdaagse evenementen met een cultureel of sportkarakter.
<b>Middel</b> < 2.000 bezoekers	0	0	0	0	N.v.t.
<b>Klein</b> < 500 bezoekers	0	0	0	0	N.v.t.
<b>Totaal</b>	16	4	21	6	N.v.t.

<b>Onder welke voorschriften mag een evenement plaatsvinden?</b>	
<b>Specificaties omgeving</b>	<p>De Dam wordt veelvuldig gebruikt voor demonstraties, betogingen of manifestaties in het kader van Lof, Protest en Herdenking (op grond van de Wet openbare manifestaties). Daarnaast is er ruimte voor Vieringen met een nationaal of internationaal karakter. Evenementen worden beperkt toegestaan, wanneer ze aansluiten bij deze uitgangspunten of de Amsterdamse waarden vrijheid, tolerantie en/of diversiteit vertegenwoordigen. Een uitzondering wordt gemaakt voor het Dam tot Damweekend.</p> <p>Commerciële evenementen als zelfstandige activiteit zijn op de Dam niet toegestaan. Het stadsdeel rekent hiertoe evenementen waarvan reclame maken voor een product, dienst of bedrijf het primaire doel of de hoofdactiviteit van het evenement is of hier een nadrukkelijk onderdeel van uitmaakt. Ook evenementen die primair gericht zijn op het behalen van winst worden tot commerciële evenementen gerekend. Hieronder vallen onder meer evenementen waar de verkoop van etenswaren en (alcoholhoudende) dranken de kernactiviteit is, en dus niet primair ondersteunend is aan een andere uiting of activiteit.</p> <p>Evenementen op de Dam zijn als uitgangspunt altijd openbaar toegankelijk: iedereen kan het evenement bezoeken en er worden geen toegangsprijzen geheven. Ook de opstelling van het evenement dient een open en vrij toegankelijke uitstraling te hebben: totale afhekkings van een aaneengesloten front waarmee zicht op de activiteit wordt ontnomen, dienen te worden voorkomen. In overleg met de vergunningverlener kan hier van worden afgeweken wanneer dit noodzakelijk is voor een veilig verloop van het evenement.</p> <p>Het gebruik van de openbare ruimte van de Dam blijft divers in functie (lof, viering, herdenking en protest) en gebruikersgroepen (o.a. Koninklijk Huis, bestuurders, bewoners en bezoekers).</p> <p>Aanwezigheid gemeentelijk cameratoezicht.</p>
<b>Specificaties evenementen</b>	<p>De Dam is bedoeld voor evenementen met grootstedelijk, nationaal of internationaal belang. Op deze locatie zijn geen vergunningvrije evenementen toegestaan.</p> <p><b>Maximum duur van de op- en afbouw</b> Conform stedelijke richtlijn</p>
<b>Specificaties bereikbaarheid</b>	<b>Parkeren</b>

	<p>Parkeergarage De Kolk en Rokin. Bepaalde mogelijkheden voor straatparkeren Fietsparkeergarage Beursplein</p> <p><b>Bereikbaarheid OV</b> Tramhalte Dam en metrohalte Rokin, loopafstand van Centraal Station</p> <p><b>Overige verkeersaspecten</b> Bezoek van de binnenstad met auto wordt afgeraden.</p> <p><b>Conclusie</b> Goede bereikbaarheid met OV</p>
<p><b>Bijzonderheden</b></p>	<ul style="list-style-type: none"> <li>- Extra aandacht in en uitstroombmogelijkheden bezoekers en voor bereikbaarheid nood- en hulpdiensten.</li> <li>- Altijd afstemming over het evenement met KPA.</li> <li>- Informeren bedrijven, bewoners en overige instellingen rond het plein is nodig.</li> <li>- Geen evenementen op het monumentale (Oostelijke) deel van het plein.</li> <li>- Nationale en Staats-gebeurtenissen hebben - ook op het laatste moment - voorrang.</li> </ul> <p>De ruimte tussen lantaarnpalen en Paleis vrijhouden. Indien mogelijk de loopdoorgang tussen Nieuwendijk en Kalverstraat openhouden, minder validenstrook vrij houden.</p>

## 2.5 Locatieprofiel: Rokin



<b>Omschrijving locatie</b>	<p>Stedelijk plein in het toeristisch centrum, kruispunt van OV-lijnen met metro en tram. Vergunde terrassen en fontein op het plein en aangrenzend de ingangen van diverse detailhandel en horeca.</p> <p>Het Rokinplein biedt ruimte voor kleinschalige evenementen. Het is geschikt voor evenementen met een niet commercieel karakter. Te denken valt aan (een deel van) de Uitmarkt, een boekenmarkt, culinaire of journalistieke evenementen. In het terrassenplan is vastgesteld dat er voor maximaal 8 dagen per jaar een evenement mag worden gepland.</p> <p>Oppervlakte; 6.000m<sup>2</sup></p> <p>Evenementenkasten aanwezig.</p>
-----------------------------	---

Aantal evenementen per jaar		Waarvan aantal meerdaagse evenementen	Totaal max. aantal evenementdagen per jaar	Totaal max. aantal evenementdagen met 75-85 dB(C) geluidsbelasting	Specificaties
<b>Groot</b> > 2.000 Bezoekers	0	0	0	0	N.v.t.
<b>Middel</b> < 2.000 bezoekers	0	0	0	0	N.v.t.
<b>Klein</b> < 500 bezoekers	8	0	8	1	N.v.t.
<b>Totaal</b>	8	0	8	1	N.v.t.
<b>Onder welke voorschriften mag een evenement plaatsvinden?</b>					
<b>Specificaties evenementen</b>		<b>Maximum duur van de op- en afbouw</b> Conform stedelijke richtlijn  Op deze locatie zijn geen vergunningvrije evenementen toegestaan.			
<b>Specificaties omgeving</b>		Op het plein terrassen, fontein, ingang fietsenstalling en metro ingangen. Tramroute aan westzijde van het plein.  De metro-entree moet 7,5 meter vrij blijven, en een route moet vrij blijven om nood- en hulpdiensten toegang te geven tot de metro.  Evenementenvergunninghouder dient het gebruik van de fietsenstalling door evenementbezoekers te stimuleren.			
<b>Specificaties bereikbaarheid</b>		<b>Parkeren</b> Parkeergarage Rokin. Zeer beperkte mogelijkheden voor straatparkeren  <b>Bereikbaarheid OV</b> Metrohalte Rokin en tramhaltes Spui en Dam  <b>Overige verkeersaspecten</b> Bezoek van de binnenstad met auto wordt afgeraden.  <b>Conclusie</b> Goede bereikbaarheid met OV			

<b>Bijzonderheden</b>	<ul style="list-style-type: none"><li>- Rekening houden met afspraken gemaakt in het beheerplan Rokin en terrassenplan;</li><li>- Een goed afvalplan waarbij is nagedacht over het verwerken van afval op, en rond het evenement en de aanlooproutes.</li><li>- Bij evenementen moeten indien nodig terrassen op het plein verwijderd of verkleind worden.</li></ul> <p>Specifieke veiligheidseisen;</p> <ul style="list-style-type: none"><li>- Metro ingang moet vrij blijven om nood- en hulpdiensten toegang te geven tot de metro.</li><li>- Trambaan altijd vrijhouden.</li> <li>- Extra aandacht in en uitstroommogelijkheden bezoekers en voor bereikbaarheid nood- en hulpdiensten.</li></ul>
-----------------------	--



## 2.6 Locatieprofiel: Spui



<b>Omschrijving locatie</b>	<p>Druk stadsplein in het kernwinkelgebied met monumentaal karakter. Aanliggend Universiteitsgebouwen en Begijnhof. Nabijheid van veel horeca en winkels. Geschikt voor kleinschalige evenementen.</p> <p>Oppervlakte; ca. 2.000m<sup>2</sup> (2ha) (400m<sup>2</sup> + 1.600m<sup>2</sup>)</p> <p>Elektriciteit voorzieningen aanwezig.</p>
-----------------------------	--

Aantal evenementen per jaar		Waarvan aantal meerdaagse evenementen	Totaal max. aantal evenementdagen per jaar	Totaal max. aantal evenementdagen met 75-85 dB(C) geluidsbelasting	Specificaties
<b>Groot</b> > 2.000 Bezoekers	0	0	0	0	N.v.t.
<b>Middel</b> < 2.000 bezoekers	0	0	0	0	N.v.t.
<b>Klein</b> < 500 bezoekers	6	0	6	1	N.v.t.
<b>Totaal</b>	6	0	6	1	N.v.t.
<b>Onder welke voorschriften mag een evenement plaatsvinden?</b>					
<b>Specificaties evenementen</b>		<b>Maximum duur van de op- en afbouw</b> Conform stedelijke richtlijn  Geen vergunningvrije evenementen toegestaan.  Op vrijdag geen evenementen mogelijk in verband met de boekenmarkt.			
<b>Specificaties bereikbaarheid</b>		<b>Parkeren</b> Parkeergarage Rokin. Zeer beperkte mogelijkheden voor straatparkeren  <b>Bereikbaarheid OV</b> Metrohalte Rokin en tramhalte Spui  <b>Overige verkeersaspecten</b> Bezoek van de binnenstad met auto wordt afgeraden.  <b>Conclusie</b> Goede bereikbaarheid met OV			
<b>Bijzonderheden</b>		<ul style="list-style-type: none"> <li>- Aandacht voor mogelijk verkeershinder door grote hoeveelheid passanten en verkeersveiligheid.</li> <li>- Extra aandacht in en uitstroommogelijkheden bezoekers en voor bereikbaarheid nood- en hulpdiensten.</li> <li>- Aanwezigheid gemeentelijk cameratoezicht.</li> </ul>			

## 2.7 Locatieprofiel: Amstel voor Carré



<b>Omschrijving locatie</b>		Aan en op de Amstel voor Carré incl. de Jan Vinckbrug. Monumentaal grootstedelijk karakter. Vaste locatie voor bevrijdingsconcert en tribune Pride Amsterdam.  Oppervlakte; niet bepaald (invulling afhankelijk)  Geen evenementenvoorzieningen			
<b>Aantal evenementen per jaar</b>		<b>Waarvan aantal meerdaagse evenementen</b>	<b>Totaal max. aantal evenementdagen per jaar</b>	<b>Totaal max. aantal evenementdagen met 75-85 dB(C) geluidsbelasting</b>	<b>Specificaties</b>
<b>Groot</b> > 2.000 Bezoekers	2	0	2	1	Uitsluitend voor het Bevrijdingsconcert en Pride Amsterdam.
<b>Middel</b> < 2.000 bezoekers	0	0	0	0	N.v.t.
<b>Klein</b> < 500 bezoekers	0	0	0	0	N.v.t.
<b>Totaal</b>	2	0	2	1	N.v.t.
<b>Onder welke voorschriften mag een evenement plaatsvinden?</b>					
<b>Specificaties evenementen</b>		<b>Maximum duur van de op- en afbouw</b> Conform stedelijke richtlijn.			
<b>Specificaties omgeving</b>		Aandacht voor doorgaande vaarroute, veiligheidsrisico water en beheer en gebruik Amstel sluizen.			
<b>Specificaties bereikbaarheid</b>		<b>Parkeren</b> Beperkte mogelijkheden voor straatparkeren  <b>Bereikbaarheid OV</b> Geen directe OV-haltes, loopafstand van metrohalte Weesperplein en tramhaltes Weesperplein en Frederiksplein  <b>Overige verkeersaspecten</b> Bezoek van de binnenstad met auto wordt afgeraden.  <b>Conclusie</b> Redelijke bereikbaarheid met OV			

<b>Bijzonderheden</b>	Specifieke veiligheidscriteria; <ul style="list-style-type: none"><li>- Op en aan het water (drenkelingen).</li><li>- Extra aandacht in en uitstroommogelijkheden bezoekers en voor bereikbaarheid nood- en hulpdiensten.</li></ul>
-----------------------	---



## 2.8 Locatieprofiel: Appeltjesmarkt

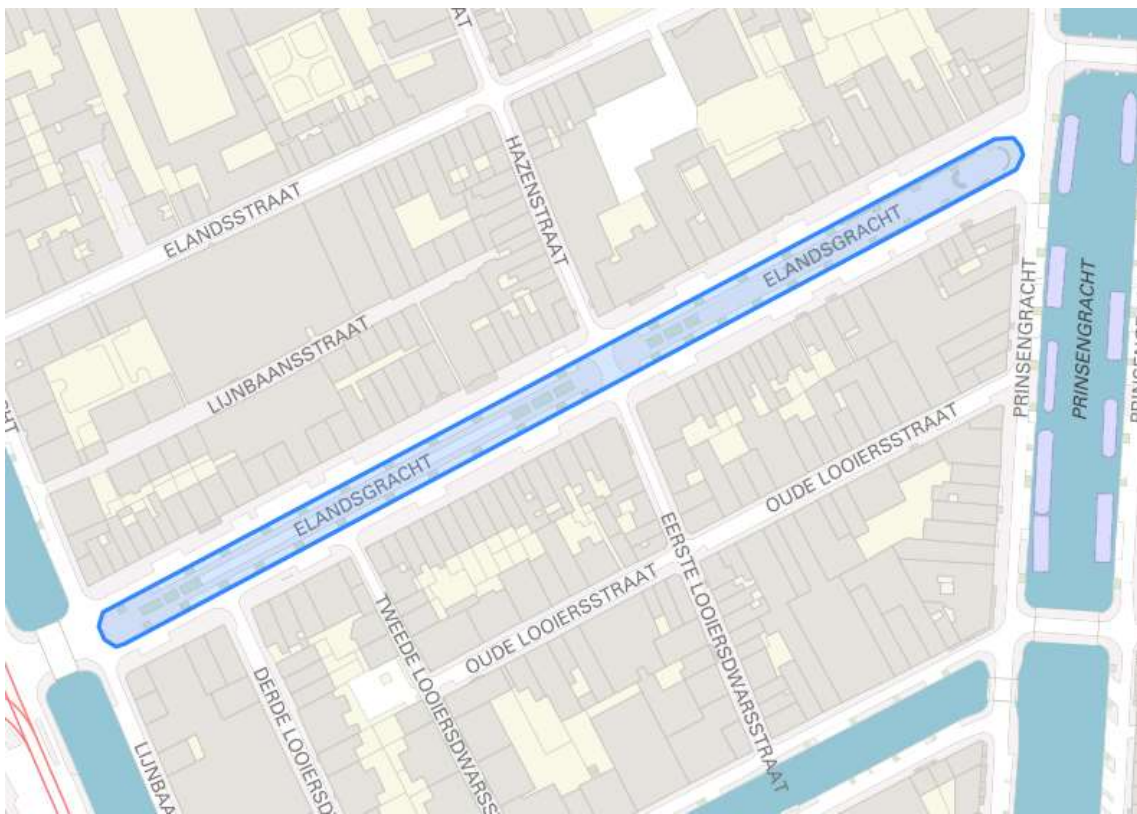
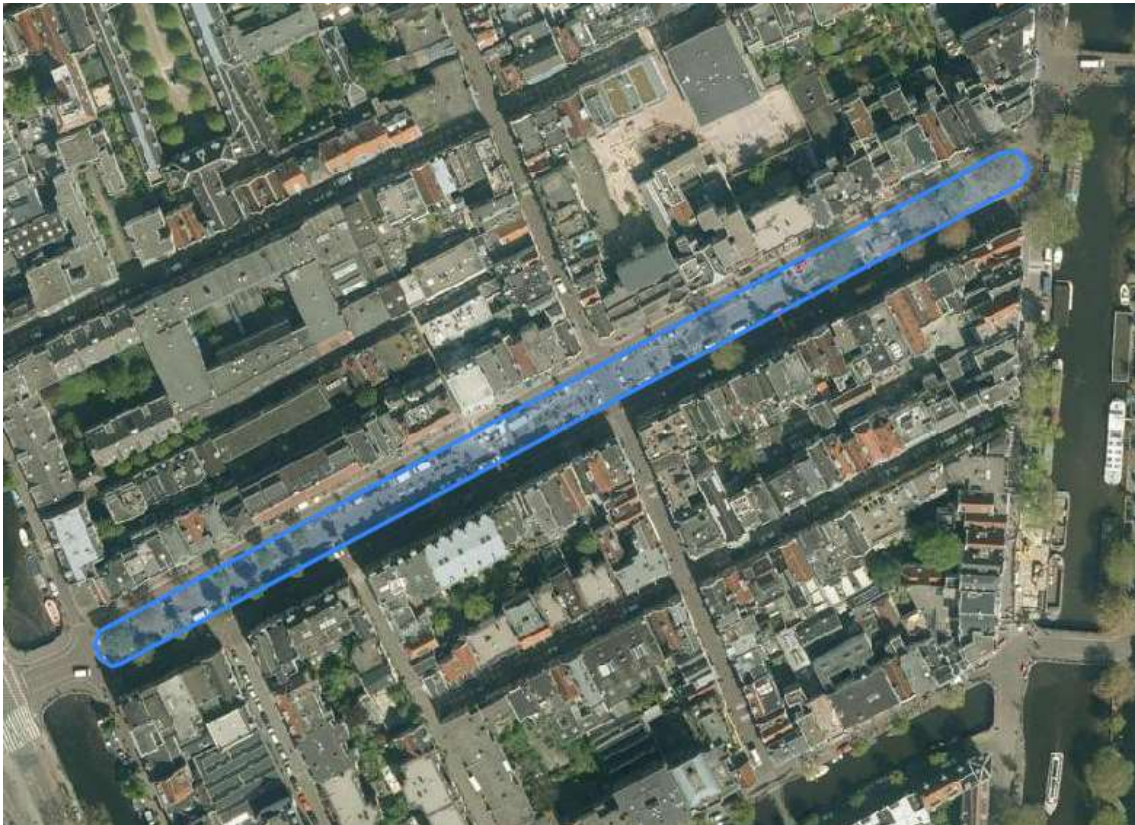


<b>Omschrijving locatie</b>		Halfverhard plein tussen Parkeergarage, Elandsgracht, Marnixstraat en Singelgracht. Groen karakter met bomen. Gelegen naast busstations.  Geen voorzieningen			
<b>Aantal evenementen per jaar</b>		<b>Waarvan aantal meerdaagse evenementen</b>	<b>Totaal max. aantal evenementdagen per jaar</b>	<b>Totaal max. aantal evenementdagen met 75-85 dB(C) geluidsbelasting</b>	<b>Specificaties</b>
<b>Groot</b> > 2.000 Bezoekers	0	0	0	0	N.v.t.
<b>Middel</b> < 2.000 Bezoekers*	1	1	3	3	N.v.t.
<b>Klein</b> < 500 bezoekers	0	0	0	0	N.v.t.
<b>Totaal</b>	1	1	3	3	N.v.t.
<p>- Deze locatie is onderzocht op akoestische geschiktheid. De resultaten zijn vastgelegd in het 'Onderzoek Evenementenlocaties 2017' van het Geluidbureau, in opdracht van de gemeente Amsterdam. Deze studie is te vinden op de website van de gemeente Amsterdam.</p>					
<b>Onder welke voorschriften mag een evenement plaatsvinden?</b>					
<b>Specificaties evenementen</b>		<p>N.a.v. herprofilering is afgesproken om uitsluitend het Jordaanfestival mogelijk te maken. Dit betekent dat ook tijdens Koningsdag geen evenement mogelijk is op deze locatie. Op deze locatie zijn ook geen vergunningvrije evenementen toegestaan.</p> <p><b>Maximum duur van de op- en afbouw</b> Conform stedelijke richtlijn.</p>			
<b>Specificaties omgeving</b>		Rekening houden met naastgelegen busstation, gracht, kiosken en verkeersroutes.			

<b>Specificaties bereikbaarheid</b>	<p><b>Parkeren</b> Parkeergarage Q-Park Europarking. Beperkte mogelijkheden voor straatparkeren</p> <p><b>Bereikbaarheid OV</b> Tram en bushalte Elandsgracht</p> <p><b>Overige verkeersaspecten</b> Bezoek van de binnenstad met auto wordt afgeraden.</p> <p><b>Conclusie</b> Goede bereikbaarheid met OV</p>
<b>Bijzonderheden</b>	<p>Specifieke veiligheidseisen;</p> <ul style="list-style-type: none"> <li>- Aandacht voor drenkelingen risico i.v.m. naastgelegen grachten.</li> <li>- Afdekken halfverharding bij verzoek van politie ten behoeve van veiligheid voor kosten van vergunninghouder.</li> <li>- Extra aandacht in en uitstroombmogelijkheden bezoekers en voor bereikbaarheid nood- en hulpdiensten.</li> <li>- Rekeninghouden met functioneren busstation.</li> <li>- Er moeten beschermingsmaatregelen worden genomen voor de aanwezige bomen in overleg met de groenbeheerder.</li> </ul>



## 2.9 Locatieprofiel: Elandsgracht



<b>Omschrijving locatie</b>		<p>De Elandsgracht is een gedempte gracht midden in de Jordaan, tussen Lijnbaansgracht en Prinsengracht. De locatie bevindt zich in een woonbuurt waar aan beide zijden van de straat horeca en winkels gevestigd zijn. De Jordaan kenmerkt zich door zijn smalle straatjes, waardoor de in- en uitstroom van publiek aandacht behoeft.</p> <p>Het middenterrein kan als evenementenlocatie gebruikt worden, rekening houdend met de speeltoestellen, de plantenbakken/vakken en de beeldengroep aan de kop van de Elandsgracht (Prinsengracht zijde).</p> <p>Oppervlakte 2.775 m<sup>2</sup></p> <p>Er zijn geen evenementenvoorzieningen.</p>			
Aantal evenementen per jaar		Waarvan aantal meerdaagse evenementen	Totaal max. aantal evenementdagen per jaar	Totaal max. aantal evenementdagen met 75-85 dB(C) geluidsbelasting	Specificaties
<b>Groot</b> > 2.000 Bezoekers	0	0	0	0	N.v.t.
<b>Middel</b> < 2.000 bezoekers	1	1	2	1	N.v.t.
<b>Klein</b> < 500 bezoekers	2	0	2	0	N.v.t.
<b>Totaal</b>	3	1	4	1	N.v.t.
<b>Onder welke voorschriften mag een evenement plaatsvinden?</b>					
<b>Specificaties evenementen</b>		<b>Maximum duur van de op- en afbouw</b> Conform stedelijke richtlijn.			
<b>Specificaties omgeving</b>		<b>Aandachtspunten:</b> <ul style="list-style-type: none"> <li>- In- en uitstroombmogelijkheden publiek</li> <li>- Bereikbaarheid nood- en hulpdiensten</li> <li>- Verkeershinder</li> <li>- Rekening houden met aanwezige functies en inrichting (speeltoestellen en plantenbakken/vakken)</li> </ul>			

<p><b>Specificaties bereikbaarheid</b></p>	<p><b>Parkeren</b> Parkeergarage Q-Park Europarking. Beperkte mogelijkheden voor straatparkeren.</p> <p><b>Bereikbaarheid OV</b> Tram en bushalte Elandsgracht.</p> <p><b>Overige verkeersaspecten</b> Bezoek van de binnenstad met auto wordt afgeraden.</p> <p><b>Conclusie</b> Goede bereikbaarheid met OV.</p>
<p><b>Bijzonderheden</b></p>	<p>Extra aandacht in en uitstroombmogelijkheden bezoekers en voor bereikbaarheid nood- en hulpdiensten.</p>




## 2.10 Locatieprofiel: Haarlemmerplein



<b>Omschrijving locatie</b>		<p>Het Haarlemmerplein bevindt zich in het verlengde van de Haarlemmerdijk, aan de westelijke rand van de binnenstad. Het plein ligt in een woonbuurt en heeft ook woningen aan het plein. Midden op het plein is een fontein die ook dienst doet als waterspeelplaats.</p> <p>De Korte Marnixstraat is een drukke straat met veel doorgaand auto-, fiets- en tramverkeer. Het plein wordt doorkruist door een fietspad.</p> <p>Zoals in het Gebiedsplan Centrum West is beschreven, is dit plein uitsluitend bestemd voor kleine, buurtgerichte evenementen.</p> <p>Oppervlakte 2.750 m<sup>2</sup></p> <p>Er zijn geen evenementenvoorzieningen.</p>			
<b>Aantal evenementen per jaar</b>		<b>Waarvan aantal meerdaagse evenementen</b>	<b>Totaal max. aantal evenementdagen per jaar</b>	<b>Totaal max. aantal evenementdagen met 75-85 dB(C) geluidsbelasting</b>	<b>Specificaties</b>
<b>Groot</b> > 2.000 Bezoekers	0	0	0	0	N.v.t.
<b>Middel</b> < 2.000 bezoekers	0	0	0	0	N.v.t.
<b>Klein</b> < 500 bezoekers	3	0	3	0	Alleen kleine, buurtgerichte evenementen
<b>Totaal</b>	3	0	3	0	N.v.t.
<b>Onder welke voorschriften mag een evenement plaatsvinden?</b>					
<b>Specificaties evenementen</b>		<p>Het plein is uitsluitend bestemd voor kleinschalige buurtgerichte evenementen.</p> <p><b>Maximum duur van de op- en afbouw</b> Conform stedelijke richtlijn</p>			
<b>Specificaties omgeving</b>		<p><b>Aandachtspunten:</b></p> <ul style="list-style-type: none"> <li>- Fontein</li> <li>- Verkeershinder</li> <li>- Verkeersveiligheid</li> <li>- Bomen</li> <li>- Wekelijkse boerenmarkt (woensdag), geen</li> </ul>			

	<p>evenementen op marktdagen</p> <ul style="list-style-type: none"> <li>- Kiosken</li> </ul>
<b>Specificaties bereikbaarheid</b>	<p><b>Parkeren</b>  Parkeergarage Willemspoort.  Beperkte mogelijkheden voor straatparkeren</p> <p><b>Bereikbaarheid OV</b>  Tram en bushalte Haarlemmerplein</p> <p><b>Overige verkeersaspecten</b>  Bezoek van de binnenstad met auto wordt afgeraden.</p> <p><b>Conclusie</b>  Goede bereikbaarheid met OV</p>
<b>Bijzonderheden</b>	N.v.t.

## 2.11 Locatieprofiel: Noordermarkt



<b>Omschrijving locatie</b>		<p>Plein aan de rand van de Jordaan met wekelijkse markt. Aan de Prinsengracht, ter hoogte van de Westerstraat en de Brouwersgracht. Ruimte voor een beperkt aantal meerdaagse evenementen buiten marktdagen.</p> <p>Oppervlakte; ca. 3.200m<sup>2</sup></p> <p>Alleen marktaansluitingen aanwezig, niet te gebruiken voor evenementen.</p>			
Aantal evenementen per jaar		Waarvan aantal meerdaagse evenementen	Totaal max. aantal evenementdagen per jaar	Totaal max. aantal evenementdagen met 75-85 dB(C) geluidsbelasting	Specificaties
<b>Groot</b> > 2.000 Bezoekers	0	0	0	0	N.v.t.
<b>Middel</b> < 2.000 bezoekers	3	2	5	1	Meerdaagse evenementen maximaal 2 dagen.
<b>Klein</b> < 500 bezoekers	0	0	0	0	N.v.t.
<b>Totaal</b>	3	2	5	1	N.v.t.
<b>Onder welke voorschriften mag een evenement plaatsvinden?</b>					
<b>Specificaties evenementen</b>		<p><b>Maximum duur van de op- en afbouw</b> Conform stedelijke richtlijn.</p> <p>Op deze locatie zijn geen vergunningvrije evenementen toegestaan.</p>			
<b>Specificaties omgeving</b>		<p>Marktdagen uitgesloten van evenementen (maandag en zaterdag). Kinderspeelplaats op de locatie aanwezig, dient te allen tijde vrij en toegankelijk blijven.</p> <p>Vergunde terrassen op het plein.</p> <p>Jaarlijks wordt in de weken 50,51 en 52 een standplaats voor een oliebollenkraam vergund.</p>			



<p><b>Specificaties bereikbaarheid</b></p>	<p><b>Parkeren</b>  Loopafstand van parkeergarages IJdok en Singelgracht Marnix (vanaf ca. 2022).  Beperkte mogelijkheden voor straatparkeren</p> <p><b>Bereikbaarheid OV</b>  Loop afstand tram en bushalte Marnixplein en tramhaltes Buiten Oranjestraat en Buiten Brouwersstraat</p> <p><b>Overige verkeersaspecten</b>  Bezoek van de binnenstad met auto wordt afgeraden.</p> <p><b>Conclusie</b>  Redelijke bereikbaarheid met OV.</p>
<p><b>Bijzonderheden</b></p>	<p>Specifieke veiligheidseisen;  Rekening houden met nabijheid gracht (drenkelingen risico)</p> <p>Extra aandacht in en uitstroombmogelijkheden bezoekers en voor bereikbaarheid nood- en hulpdiensten.</p>

## 2.12 Locatieprofiel: Westermarkt



<b>Omschrijving locatie</b>		<p>De Westermarkt ligt tussen de Keizersgracht en de Prinsengracht, ter hoogte van de Raadhuisstraat / Rozengracht. Het plein ligt naast de Westerkerk en dichtbij het Anne Frankhuis. Het is daarom een doorgangsroute en een verblijfsruimte voor toeristen. De Westermarkt is gelegen aan een drukke straat met auto-, fiets- tram en busverkeer.</p> <p>Op de locatie bevinden zich bankjes en er is een taxistandplaats. De kiosken vallen buiten de evenementenlocatie, maar er moet rekening worden gehouden met deze kleine winkels. Met het Anne Frankhuis dichtbij, is het belangrijk rekening te houden met de veiligheidsvoorzieningen van het museum. LHBTI-gerelateerde evenementen verbonden aan het Homomonument krijgen voorrang.</p> <p>Oppervlakte 1.975 m<sup>2</sup></p> <p>Evenementenput met elektra en een vuilwaterput aanwezig.</p>			
Aantal evenementen per jaar		Waarvan aantal meerdaagse evenementen	Totaal max. aantal evenementdagen per jaar	Totaal max. aantal evenementdagen met 75-85 dB(C) geluidsbelasting	Specificaties
<b>Groot</b> > 2.000 Bezoekers	0	0	0	0	N.v.t.
<b>Middel</b> < 2.000 bezoekers	3	1*	4	1	N.v.t.
<b>Klein</b> < 500 bezoekers	2	0	2	0	N.v.t.
<b>Totaal</b>	5	1*	6	1	N.v.t.
<b>Onder welke voorschriften mag een evenement plaatsvinden?</b>					
<b>Specificaties evenementen</b>		<p>* Tijdens Pride Amsterdam mag één meerdaags evenement (van maximaal 2 dagen) plaatsvinden op deze locatie.</p> <p><b>Maximum duur van de op- en afbouw</b> Conform stedelijke richtlijn.</p>			

<b>Specificaties omgeving</b>	<b>Aandachtspunten:</b> <ul style="list-style-type: none"> <li>- Veiligheidsmaatregelen i.v.m. het Anne Frankhuis</li> <li>- Rekeninghouden met opstellen wachtrij van Anne Frankhuis</li> <li>- Vrijhouden van het Homomonument</li> <li>- Vrij en toegankelijk houden van de winkeltjes in de kerk</li> <li>- Aandacht voor drenkelingenrisico door aanwezigheid grachten</li> <li>- Vrijhouden van de aanwezige kiosken aan de rand van het plein</li> <li>- Verkeersveiligheid: Grotere evenementen alleen na verkeersmaatregelen.</li> <li>- Vrijhouden taxistandplaats</li> <li>- Rekening houden met aanwezige kiosken</li> </ul>
<b>Specificaties bereikbaarheid</b>	<b>Parkeren</b> Geen parkeergarage in de nabijheid. Bepaalde mogelijkheden voor straatparkeren  <b>Bereikbaarheid OV</b> Tram en bushalte Westermarkt  <b>Overige verkeersaspecten</b> Bezoek van de binnenstad met auto wordt afgeraden.  <b>Conclusie</b> Goede bereikbaarheid met OV.
<b>Bijzonderheden</b>	Specifieke veiligheidsrisico's: Aandacht voor veiligheidsvoorzieningen Anne Frankhuis Nabij grachten (drenkelingen)  Extra aandacht in en uitstroombmogelijkheden bezoekers en voor bereikbaarheid nood- en hulpdiensten.

## 2.13 Locatieprofiel: Westerstraat



<b>Omschrijving locatie</b>	<p>In de Jordaan tussen Marnixplein en Prinsengracht. Gedempte gracht. Ruimte voor een beperkt aantal meerdaagse evenementen buiten marktdagen.</p> <p>Oppervlakte ca. 13.500m<sup>2</sup></p> <p>Alleen marktaansluitingen aanwezig, niet te gebruiken voor evenementen</p>
-----------------------------	--

Aantal evenementen per jaar		Waarvan aantal meerdaagse evenementen	Totaal max. aantal evenementdagen per jaar	Totaal max. aantal evenementdagen met 75-85 dB(C) geluidsbelasting	Specificaties
<b>Groot</b> > 2.000 Bezoekers	0	0	0	0	N.v.t.
<b>Middel</b> < 2.000 bezoekers	3	3	6	1	Meerdaags evenement duurt maximaal 2 dagen
<b>Klein</b> < 500 bezoekers	0	0	0	0	N.v.t.
<b>Totaal</b>	3	3	6	1	N.v.t.
<b>Onder welke voorschriften mag een evenement plaatsvinden?</b>					
<b>Specificaties evenementen</b>		<b>Maximum duur van de op- en afbouw:</b> Conform stedelijke richtlijn.			
<b>Specificaties omgeving</b>		Marktdagen uitgesloten van evenementen (maandag). Woonbuurt, gedempte gracht, ruim maar wel al divers gebruik van de ruimte. Rekeninghouden met terrasvergunninghouders en overige functie in de straat.			
<b>Specificaties bereikbaarheid</b>		<b>Parkeren</b> Parkeergarage Singelgracht Marnix (vanaf ca. 2022). Bepaalde mogelijkheden voor straatparkeren.  <b>Bereikbaarheid OV</b> Tram en bushalte Marnixplein  <b>Overige verkeersaspecten</b> Bezoek van de binnenstad met auto wordt afgeraden.  <b>Conclusie</b> Goede bereikbaarheid met OV.			
<b>Bijzonderheden</b>		Specifieke veiligheidseisen; Rekening houden met in- en uitstroombmogelijkheden publiek en bereikbaarheid nood- en hulpdiensten voor evenementen in de Jordaan.			



## 2.14 Locatieprofiel: Amstelveld



<b>Omschrijving locatie</b>		<p>Plein aan de Prinsengracht ter hoogte van de Reguliersgracht. Met een rustig en groen karakter. Woonbuurt met veel woningen en woonboten direct aan het Amstelveld gelegen. Diverse recreatieve voorzieningen op het plein; speelplaats, sportterreintje en Jeu de boules-baan.</p> <p>Ruimte voor één relatief groot evenementen in het kader van Pride Amsterdam (&gt;2.000 bezoekers) en enkele (jaarlijks) terugkerende evenementen van een kleinere omvang (&lt;2.000 bezoekers)</p> <p>Oppervlakte; ca. 5.000m<sup>2</sup></p>			
Aantal evenementen per jaar		Waarvan aantal meerdaagse evenementen	Totaal max. aantal evenementdagen per jaar	Totaal max. aantal evenementdagen met 75-85 dB(C) geluidsbelasting	Specificaties
<b>Groot</b> > 2.000 Bezoekers	1*	1*	2*	0	N.v.t.
<b>Middel</b> < 2.000 bezoekers	3	3	6	1	N.v.t.
<b>Klein</b> < 500 bezoekers	0	0	0	0	N.v.t.
<b>Totaal</b>	4*	4*	8	1*	N.v.t.
<b>Onder welke voorschriften mag een evenement plaatsvinden?</b>					
<b>Specificaties evenementen en geluidbelasting</b>		<p>* Tijdens Pride Amsterdam mag één meerdaags evenement (van maximaal twee dagen) plaatsvinden op deze locatie.</p> <p>Het evenement op Amstelveld tijdens Pride Amsterdam wordt sinds enkele jaren vergund voor maximaal 6.000 bezoekers op het drukste moment. Dit aantal is gebaseerd op de beschikbare ruimtelijke netto capaciteit, de aantrekkingskracht en het verwachte bezoekersaantal (gebaseerd op ervaring uit het verleden) in combinatie met mogelijkheden voor te nemen crowdmanagementmaatregelen en beheersbaarheid van het evenement op het terrein en in de ruimere omgeving van het Amstelveld. Voor 2021 wordt onderzocht of dit aantal naar beneden moet worden bijgesteld om overlast te reduceren. Hierbij wordt onderzocht welke gevolgen dit heeft voor crowdmanagement in de rest van het Centrum.</p>			



	<p><b>Maximum duur van de op- en afbouw</b> Conform stedelijke richtlijn.</p>
<p><b>Specificaties omgeving</b></p>	<p>Woonbuurt rekening houden met omgeving. Aanwezigheid van zeldzame en kwetsbare vleugelnootbomen Monumentale houten kerk Fontein Speeltuिन</p> <p>Reguliere markt op het plein geen evenementen op marktdagen (maandag). Vier vrijdagen per jaar Antiek &amp; Curiosamarkt.</p>
<p><b>Specificaties bereikbaarheid</b></p>	<p><b>Parkeren</b> Geen parkeergarage in de nabijheid. Beperkte mogelijkheden voor straatparkeren</p> <p><b>Bereikbaarheid OV</b> Tramhalte Utrechtsestraat/Prinsengracht</p> <p><b>Overige verkeersaspecten</b> Bezoek van de binnenstad met auto wordt afgeraden.</p> <p><b>Conclusie</b> Goede bereikbaarheid met OV.</p>
<p><b>Bijzonderheden</b></p>	<ul style="list-style-type: none"> <li>- Tijdens Pride Amsterdam mag één meerdaags evenement (van maximaal twee dagen) plaatsvinden.</li> </ul> <p>Specifieke veiligheidscriteria;</p> <ul style="list-style-type: none"> <li>- Aan het water (drenkelingen).</li> </ul> <p>Aandacht bij inrichting terrein voor;</p> <ul style="list-style-type: none"> <li>- Aanwezigheid van zeldzame en kwetsbare vleugelnootbomen</li> <li>- Monumentale houten kerk</li> <li>- Fontein</li> <li>- Toegankelijkheid speeltuin en speelveld.</li> <li>- Extra aandacht in en uitstroommogelijkheden bezoekers, fietsparkeergelegenheid bezoekers en voor bereikbaarheid nood- en hulpdiensten.</li> </ul>

## 2.15 Locatieprofiel: Rembrandtplein en Thorbeckeplein



<b>Omschrijving locatie</b>		Toeristisch plein en uitgaansgebied met gevarieerde inrichting. Centraal plein met ruimte voor grotere evenementen.  Oppervlakte; ca. 4.000m <sup>2</sup> (Rembrandt) + ca. 1.800m <sup>2</sup> (Thorbecke)  Schoonwater aansluiting en elektra aanwezig.			
Aantal evenementen per jaar		Waarvan aantal meerdaagse evenementen	Totaal max. aantal evenementdagen per jaar	Totaal max. aantal evenementdagen met 75-85 dB(C) geluidsbelasting	Specificaties
<b>Groot</b> > 2.000 Bezoekers	5	2	8	1	N.v.t.
<b>Middel</b> < 2.000 bezoekers	0	0	0	0	N.v.t.
<b>Klein</b> < 500 bezoekers	0	0	0	0	N.v.t.
<b>Totaal</b>	5	2	8	1	N.v.t.
<p>- Deze locatie is onderzocht op akoestische geschiktheid. De resultaten zijn vastgelegd in het 'Onderzoek Evenementenlocaties 2017' van het Geluidbureau, in opdracht van de gemeente Amsterdam. Deze studie is te vinden op de website van de gemeente Amsterdam.</p>					
<p>Voor een ijsbaan op deze locatie geldt dat gemotiveerd kan worden afgeweken van de maximale duur van het evenement, omdat dit geen extra overlast oplevert voor de omgeving.</p>					
<b>Onder welke voorschriften mag een evenement plaatsvinden?</b>					
<b>Specificaties evenementen</b>		<p><b>Maximum duur van de op- en afbouw</b> Conform stedelijke richtlijn. Voor de opbouw van een ijsbaan kan gemotiveerd worden afgeweken, omdat is gebleken dat dit geen extra overlast oplevert voor de omgeving.</p> <p>Op deze locatie zijn geen vergunningvrije evenementen toegestaan.</p>			

<b>Specificaties omgeving</b>	<p>Antiek &amp; Lifestylemarket heeft voorrang of tijdelijke verplaatsing naar Thorbeckeplein (alleen mogelijk in overleg met marktvereniging en ondernemers Thorbeckeplein).</p> <p>Gras moet daags na het evenement weer in groene staat verkeren of hersteld worden (dat betekent in ieder geval gedurende najaar en winter grasmatt ontzien). Te treffen voorzieningen en herstel grasmatt voor kosten vergunninghouder.</p> <p>Aanwezigheid gemeentelijk cameratoezicht.</p>
<b>Specificaties bereikbaarheid</b>	<p><b>Parkeren</b> Parkeergarage The Bank en Stadhuis/Waterlooplein. Beperkte mogelijkheden voor straatparkeren</p> <p><b>Bereikbaarheid OV</b> Tramhalte Rembrandtplein</p> <p><b>Overige verkeersaspecten</b> Bezoek van de binnenstad met auto wordt afgeraden.</p> <p><b>Conclusie</b> Goede bereikbaarheid met OV</p>
<b>Bijzonderheden</b>	<p>Specifieke veiligheidscriteria;</p> <ul style="list-style-type: none"> <li>- Afgesloten plein. Aandacht voor in en uitstroom bezoeker en bereikbaarheid nood- en hulpdiensten.</li> <li>- Aandacht voor verkeersveiligheid i.v.m. trambanen direct aan het plein.</li> <li>- Ontzien grasmatt of herstel van gras direct na het evenement.</li> </ul>

## 3 Zuid

### Algemeen

- Op locaties waar een BBQ-verbod geldt, is dit ook van toepassing tijdens evenementen. Grillen op gas of electra is wel mogelijk.
- In voorkomende gevallen kan een waarborgsom worden gevraagd.

### 3.1 Locatieprofiel: Vondelpark



<p><b>Omschrijving locatie</b></p>	<p>Grootstedelijk park uit de 19e eeuw in romantische landschapsstijl met de status van beschermd rijksmonument. Het park bestaat uit een groot aantal weides en waterpartijen met eilanden, doorsneden door fiets-, wandel- en ruiterspaden. Verspreid in het park bevinden zich enkele gebouwen en diverse sculpturen.</p> <p>Evenementen in het park vinden bij voorkeur plaats bij het openluchttheater. Dit terrein is openbare ruimte, de Stichting Vondelpark Openluchttheater (VOLT) heeft het gebruiksrecht. De diverse voorzieningen (podium, tribunes, toiletten) op het terrein zijn economisch eigendom van VOLT.</p> <p>Het Vondelpark is geen evenementenpark. Er mogen parkgerichte evenementen plaatsvinden, maar het park is niet voor evenementen ingericht (m.u.v. het VOLT-terrein). Deze evenementen mogen de fysieke staat van het park niet aantasten en mogen het reguliere gebruik van het park niet belemmeren.</p> <p>Er zijn een aantal terugkerende evenementen met een stedelijk karakter, zoals kinderkoningsdag, de Amsterdam marathon, en de zomerprogrammering van VOLT in het openlucht theater.</p> <p>Het park ligt laag, daarom staat de waterstand hoog, en dat maakt het park kwetsbaar en onderhoudsgevoelig.</p> <p>Buiten dat wat mogelijk toegestaan is in de VOLT gebruiksovereenkomst en subsidievoorwaarden, worden in het park geen commerciële (verkoop) evenementen toegestaan, of privé evenementen.</p> <p>Het gehele park is ongeveer 47 ha groot, waarvan de koeien en de schapenweide niet regulier toegankelijk zijn. Het VOLT-terrein is grofweg 1.300 m<sup>2</sup>.</p> <p>De locatie is normaal in gebruik als park. Veel Amsterdammers en toeristen weten de weg naar het park te vinden om te sporten of te relaxen. Ook zijn er diverse horecagelegenheden in het park.</p> <p>De stichting VOLT heeft een eigen stroomvoorziening. Voor derden is niets beschikbaar.</p>
------------------------------------	---

Aantal evenementen per jaar		Waarvan aantal meerdaagse evenementen	Max. aantal evenementdagen per jaar	Totaal max. aantal evenementdagen met 75-85 dB(C) geluidsbelasting	Specificaties
<b>Groot</b> > 2.000 Bezoekers	2	0	2	0	Bedoeld voor kinderactiviteiten tijdens Koningsdag en Amsterdam Marathon. Dit is exclusief exploitatie van het Volt terrein door stichting Volt.
<b>Middel</b> < 2.000 bezoekers	4	0	4	0	N.v.t.
<b>Klein</b> < 500 bezoekers	0	0	0	0	N.v.t.
<b>Totaal</b>	6	0*	6*	0	Er zijn twee (langdurige) tentoonstellingen per jaar toegestaan

- *Deze locatie is onderzocht op akoestische geschiktheid. De resultaten zijn vastgelegd in het 'Onderzoek Evenementenlocaties 2017' van het Geluidbureau, in opdracht van de gemeente Amsterdam. Deze studie is te vinden op de website van de gemeente Amsterdam.*

<b>Onder welke voorschriften mag een evenement plaatsvinden?</b>	
<b>Specificaties evenementen</b>	<p>* Het aantal evenementen met een minimale geluidsbelasting (niet uitkomend boven reguliere achtergrondgeluiden) wordt niet gelimiteerd.</p> <p><b>Maximale duur van een evenement</b> 1 dag (exclusief op- en afbouw).</p> <p><b>Maximum duur van op-afbouwen</b> Conform stedelijke richtlijn.</p> <p><b>Percentage van locatie dat door het evenement mag worden onttrokken aan de openbaarheid</b> Gezien de kwetsbare staat van het park, dienen evenementen vooral op het VOLT terrein plaats te vinden, indien mogelijk. Dit geldt niet voor sportevenementen, tentoonstellingen en kinder-koningsdag.</p> <p>Op deze locatie zijn geen vergunningvrije evenementen toegestaan.</p>
<b>Specificaties omgeving</b>	<p><b>Maatregelen bescherming flora, fauna en bodem algemeen</b> Om aan de Wet Natuurbescherming te voldoen en om blijvende schade aan een park te voorkomen heeft de organisator van een groot evenement (&gt; 2000 bezoekers) de verantwoordelijkheid om:</p> <ul style="list-style-type: none"> <li>- tijdig (bij voorkeur 2 maanden voor aanvang) kennis te nemen, dan wel te laten opstellen door een erkend stadsadviseur/ecoloog: een quick scan flora fauna;</li> <li>- als hierbij beschermde soorten worden aangetroffen, mitigerende maatregelen te treffen en te bekostigen;</li> <li>- een actuele quickscan flora &amp; fauna – en indien van toepassing de eraan verbonden mitigerende maatregelen – als onderdeel van de ruimtelijke onderbouwing bij de vergunningsaanvraag aan te leveren.</li> </ul>



	<p>Heeft de gemeente de verantwoordelijkheid om:</p> <ul style="list-style-type: none"> <li>- een actueel groen- en bodemadvies voorafgaande aan het evenementenseizoen beschikbaar te stellen, op basis waarvan randvoorwaarden worden meegegeven over gebruik- en bescherming van het evenemententerrein.</li> <li>- een monitor uit te voeren tijdens en kort na het evenement, om effecten op beschermde soorten en het evenemententerrein te beoordelen.</li> </ul> <p><b>Nadere maatregelen ter bescherming van flora en fauna</b>  De Schapenweide en de Koeienweide zijn extra gevoelig, dus het gebied rondom deze weiden verdient extra aandacht. Ook dient rekening te worden gehouden met de beschermingszone rondom het nest/verblijfplaats van de bosuil.</p> <p>Wenselijk is om, zeker in het broedseizoen, maar ook erbuiten, de meest geluidbelastende evenementen in het oostelijke deel van het park te concentreren.</p> <ul style="list-style-type: none"> <li>- Concentratie van evenementen op het Volt-terrein.</li> <li>- Zo min mogelijk versterkte evenementen in het westelijke deel van het park in en buiten het broedseizoen.</li> </ul> <p>In uitzondering hierop: Evenementen die in het gehele park plaatsvinden zijn kinder-koningsdag en de marathon. Ook andere sportwedstrijden (bv hardloopwedstrijden) mogen buiten het concentratiegebied van evenementen vallen, zolang het op de paden blijft en eventuele geluidsbelastende onderdelen van het betreffende evenement in het oostelijk gebied plaatsvinden. Het golftoernooi vindt jaarlijks plaats op het Rosarium.</p> <p><b>Rustperiode tussen evenementen</b>  Inachtneming van een hersteltijd van minimaal 6 weken tussen twee evenementen op dezelfde locatie in het park. Deze hersteltijd geldt niet voor de geasfalteerde paden en het VOLT-terrein.</p> <p><b>In relatie tot overige overlast gevende bronnen</b>  Het park ontvangt 14 miljoen bezoekers per jaar en is altijd druk met Amsterdammers en toeristen. Het is een belangrijke doorgaande fietsroute van het plusnet-fiets. Ook vinden er regelmatig niet reguliere activiteiten plaats zoals tv en filmopnames of manifestaties, die niet onder het evenementenbeleid vallen, maar ook toevoegen aan de drukte en kwetsbaarheid van het park.</p>
--	---

<p><b>Specificaties bereikbaarheid</b></p>	<p><b>Parkeren</b>  In de nabijheid van de oostelijke ingang van het park bevindt zich parkeergarage Byzantium (450 plaatsen). De parkeergarage onder het Museumplein (600 plaatsen) bevindt zich op ongeveer 350 meter loopafstand van het oostelijk deel van het park.</p> <p><b>Bereikbaarheid OV</b>  Het park is per openbaar vervoer bereikbaar via diverse tramlijnen die om het park lopen.</p> <p><b>Overige verkeersaspecten</b>  Het park is in principe slechts toegankelijk voor voetgangers, ruiters en fietsers. Enkele geasfalteerde paden in het park maken deel uit van het plusnet-fiets.</p> <p><b>Conclusie</b>  Het park is goed bereikbaar.</p>
<p><b>Bijzonderheden</b></p>	<ul style="list-style-type: none"> <li>- Bereikbaarheid nood- en hulpdiensten.</li> <li>- Rekening houden met autonome drukte in het park.</li> <li>- Rekening houden met het vrijhouden van de in- en uitgangen van het park.</li> <li>- Zo veel mogelijk beperken van het aantal te plaatsen objecten. Er mag niets de grond in.</li> <li>- Op- en afbouwwerkzaamheden ten behoeve van het evenement mogen niet leiden tot overlast en schade aan het park. In principe geen toegang voor zware voertuigen.</li> <li>- Het stadsdeel kan toepassing van beschermende maatregelen eisen ten behoeve van de groenvoorzieningen, het water en/of de rijwiel- en wandelpaden.</li> <li>- De plusnet-Fietsroutes in het park dienen in principe vrij te blijven. Bij eventuele stremming volwaardige omleidingsroutes aanbieden.</li> <li>- Aandacht voor noodzakelijk geluidniveau bij sportevenementen.</li> </ul>

### 3.2 Locatieprofiel: Museumplein



<p><b>Omschrijving locatie</b></p>	<p>Grote open ruimte in het 'museum en fashion district' met diverse culturele instellingen direct gelegen aan het plein en veel modezaken in nabijgelegen straten. Het Museumplein en omgeving behoren tot het toeristisch kerngebied van Amsterdam.</p> <p>Het plein bestaat deels uit een grasveld met enkele bomen, doorsneden door wandelpaden en een leemveld aan de noordzijde. Het leemveld bevat een vijver, sport- en spelvoorzieningen en enkele kleine gebouwen. Tijdens de wintermaanden doet de vijver dienst als ijsbaan.</p> <p>Het grasveld is circa 30.000 m<sup>2</sup> en het leemveld circa 10.000 m<sup>2</sup> groot.</p> <p>De hoofdfunctie van het plein is een plein om te verpozen. Een open en toegankelijk plein waar je een rondje loopt of even zit. Het Museumplein wordt regulier gebruikt door buurtbewoners, maar ook door toeristen die in grote getalen de buurt bezoeken. Ingangen van diverse musea zijn aan het plein gesitueerd. Ook zijn er sportvoorzieningen aanwezig zoals een halfpipe, dus ook sporters weten het veld te vinden.</p> <p>Het Museumplein biedt ruimte voor culturele evenementen in de breedste zin van het woord. Hierbij wordt zoveel mogelijk aangesloten bij het karakter van de culturele instellingen gelegen aan het plein en bij de verscheidenheid aan voorkeuren binnen de bevolkingsgroepen in Amsterdam. Culturele evenementen dienen van wereldklasse te zijn en hebben een hoogwaardige uitstraling. Aan de andere kant blijft het Museumplein ook een plek waar bijzondere evenementen met een typisch Amsterdams karakter of culturele evenementen van stedelijk of (inter)nationaal belang kunnen plaatsvinden, waaronder ook sport- of aan sport gerelateerde evenementen zoals huldigingen of <i>public viewings</i>.</p> <p>Het stadsdeel werkt met de vijf culturele instellingen aan het plein samen om hen een grotere rol te geven in de evenementenprogrammering. Momenteel leveren de instellingen geen vast onderdeel van de programmering, maar denken wel mee. Dit betekent ook dat er in principe voorrang wordt gegeven aan evenementen door de instellingen rondom het plein. Het stadsdeel wil de instellingen ook betrekken tot het innemen van een vaste rol bij de programmacommissie die de aanvragen toetst.</p> <p>Product-promotie of andere activiteiten waarbij het hoofddoel reclame/marketing is, zijn niet toegestaan.</p> <p>Het maximaal aantal deelnemers aan een evenement wordt gemaximaliseerd op 100.000, gelijktijdig aanwezig.</p> <p><b>Voorzieningen</b> Op het Museumplein zijn de nutsvoorzieningen t.b.v. evenementen aanwezig (water en elektra).</p>
------------------------------------	--

Aantal evenementen per jaar		Waarvan aantal meerdaagse evenementen	Max. aantal evenement-dagen per jaar	Totaal max. aantal evenementdage n met 75-85 dB(C) geluidsbelasting	Specificaties
<b>Groot</b> > 2.000 Bezoekers	6	6	12	5	Max. 2 evenementen van 2 dagen met hoge geluidbelasting. Alleen de Uitmarkt mag 3 in plaats van 2 dagen met hoge geluidbelasting gebruiken.
<b>Middel</b> < 2.000 Bezoekers	4	4	8	0	N.v.t.
<b>Klein</b> < 500 Bezoekers	6	2	6	0	N.v.t.
<b>Totaal</b>	16	12*	26*	5	Geluidbelastende evenementen mogen maximaal 2 dagen duren. Evenementen op het gras mogen maximaal 3 dagen duren.
<ul style="list-style-type: none"> <li>- <i>Deze locatie is onderzocht op akoestische geschiktheid. De resultaten zijn vastgelegd in het 'Onderzoek Evenementenlocaties 2017' van het Geluidbureau, in opdracht van de gemeente Amsterdam. Deze studie is te vinden op de website van de gemeente Amsterdam.</i></li> <li>- <i>Het kan voorkomen dat de culturele instellingen iets bijzonders willen organiseren op het plein, dat niet past binnen dit profiel. Bijvoorbeeld de duur van het evenement duurt langer, een podium moet langer blijven staan. Dit zal alleen voorkomen bij bijzondere gelegenheden die lang van te voren bekend zijn. Er is de mogelijkheid dit toe te staan, waarbij de bevoegdheid af te wijken van het locatieprofiel is belegd bij de burgemeester.</i></li> </ul>					

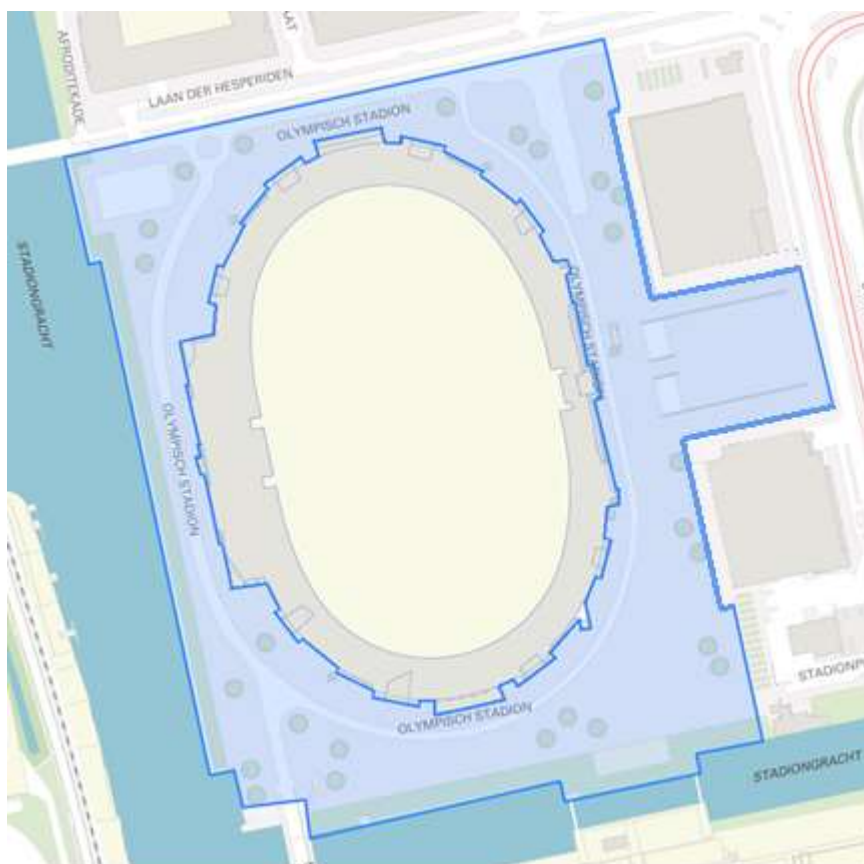
<b>Onder welke voorschriften mag een evenement plaatsvinden?</b>	
<b>Specificaties evenementen</b>	<p>* Het aantal evenementen met een minimale geluidsbelasting (niet uitkomend boven reguliere achtergrondgeluiden) wordt niet gelimiteerd en mogen maximaal 7 dagen duren.</p> <p><b>Maximale duur op- en afbouwen</b> Conform stedelijke richtlijn.</p> <p><b>Percentage van locatie dat door het evenement mag worden onttrokken aan de openbaarheid</b> Zie kaart. Het gehele plein is in principe beschikbaar voor evenementen indien dit noodzakelijk is. Het uitgangspunt is dat er niet meer ruimte wordt gebruikt dan nodig en dat er maar één evenement gelijktijdig plaatsvindt zodat zo vaak mogelijk een deel van het plein beschikbaar is voor regulier pleingebruik.</p> <p>Op deze locatie zijn geen vergunningvrije evenementen toegestaan.</p> <p>Evenementen op het Museumplein zijn vrij toegankelijk.</p>
<b>Specificaties omgeving</b>	<p><b>Minimale maatregelen ter bescherming van flora en fauna</b> Geen locatiespecifieke maatregelen. De zorgplicht is altijd van toepassing.</p> <p><b>Rustperiode tussen evenementen</b> De grasmat is kwetsbaar. Er dient rekening te worden gehouden met een hersteltijd van drie weken in het geval van onherstelbare schade (d.m.v. toepassing van graszoden) en 6 tot 8 weken bij beluchten/bemesten/bezanden en doorzaaien.</p> <p>Voor het leemveld geldt minimaal twee werkdagen tussen afbouw van het ene en opbouw van het andere evenement, in verband met de schouw op schade.</p> <p><b>In relatie tot overige overlast gevende bronnen</b> Om het Museumplein liggen enkele van de meest bezochte musea, dus het Museumplein heeft altijd een publiek aantrekkende werking. Daarnaast is het plein in trek voor manifestaties en demonstraties; activiteiten waar in principe geen vergunning voor nodig is, maar die wel voor overlast kunnen zorgen. Ook kan het plein worden gebruikt voor stadsdeeloverschrijdende of risicovolle evenementen, die soms op korte termijn op komen zetten. Dit is dan een evenement dat éxtra wordt gehouden bovenop de regulier toegestane activiteiten.</p> <p><b>Omliggende horeca</b> Samenwerking met omliggende horeca is gewenst en wordt door de vergunningverlener gestimuleerd.</p>

<p><b>Specificaties bereikbaarheid</b></p>	<p><b>Parkeren</b> Onder het plein bevindt zich een parkeergarage met een capaciteit van 600 plaatsen en een parkeergarage voor touringcars.</p> <p><b>Bereikbaarheid OV</b> Per openbaar vervoer bereikbaar middels diverse tram- en (streek)buslijnen. Loopafstand tot het toekomstige metrostation Vijzelgracht ongeveer 650 meter, tot metrostation Ceintuurbaan ongeveer 750 meter.</p> <p><b>Overige verkeersaspecten</b> Fietsers rijden zoveel mogelijk langs het plein, maar hebben ook verschillende mogelijkheden om het plein over te steken.</p> <p><b>Conclusie</b> Het plein is uitstekend bereikbaar.</p>
<p><b>Bijzonderheden</b></p>	<ul style="list-style-type: none"> <li>- Vooraankondigingen voor grote evenementen indienen minimaal 24 weken van tevoren en voor 1 september van het voorafgaande jaar. Een programmacommissie adviseert op deze aanvragen</li> <li>- Bereikbaarheid nood- en hulpdiensten. De Honthorststraat is een uitrukroute voor de brandweer.</li> <li>- Rekening houden met autonome drukte op het plein en in de directe omgeving.</li> <li>- Rekening houden met het vrijhouden van de in- en uitgangen van de parkeergarages, direct aanliggende gebouwen en horeca, terrassen en overige ondernemers op het plein.</li> <li>- Het plein wordt gebruikt voor stadsdeeloverstijgende en risicovolle evenementen, waarbij de burgemeester kan afwijken van het geldende locatieprofiel/evenementenbeleid.</li> <li>- De grasmat is kwetsbaar. Beschermende voorzieningen t.b.v. het gras, de bomen, de lichtlijn en de bestrating zijn verplicht. Vanwege de geringere kwetsbaarheid ervan heeft het leemveld de voorkeur als evenementenlocatie, mits het normale gebruik ervan niet in het gedrang komt.</li> <li>- Daar waar naar de mening van het stadsdeel de grootte en de aard van het evenement dit toestaat, kan het stadsdeel verplichten dit op het leemveld plaats te laten vinden.</li> <li>- De belastbaarheid van het plafond van de ondergrondse parkeergarages is aan een beperking onderhevig. Aslasten van maximaal 10 ton zijn toegestaan mits er geen sprake is van andere hoge lasten binnen een straal van 10 meter. Er mag niets de grond in.</li> <li>- Rekening houden met kwetsbaarheid van gebouwen, interieurs en collecties in de directe omgeving (geluiden/trillingshinder).</li> <li>- Op- en afbouw met zwaar transport mag uitsluitend plaatsvinden vanaf fietspad Honthorststraat met gebruik van een platenbaan en dat voertuigen zijn voorzien van grasbanden.</li> <li>- Tien keer per jaar wordt de Museum Market (structurele markt) georganiseerd. Deze telt niet mee in het aantal evenementdagen.</li> </ul>

	<ul style="list-style-type: none"><li>- De organisator is primair verantwoordelijk voor het aanpakken van het afvalprobleem, zowel tijdens het evenement zelf als gedurende de op- en afbouwperiode en zowel op de locatie van het evenement als in de omliggende straten. Hier moet blijvende aandacht voor zijn.</li><li>- Duidelijk aangeven in de vergunning of het evenement het leemveld of grasveld betreft. Het stadsdeel stuurt de aanmeldingen van grote evenementen naar de programmacommissie. De programmacommissie toetst deze aanmeldingen en geeft een schriftelijk advies aan stadsdeel Zuid. De portefeuillehouder neemt dit advies in overweging en reageert schriftelijk. Daar waar wordt afgeweken van het advies van de programmacommissie, wordt dit beargumenteerd.</li></ul>
--	---



### 3.3 Locatieprofiel: Olympisch Stadionterrein



<p><b>Omschrijving locatie</b></p>	<p>Het Olympisch Stadionterrein is een evenemententerrein rondom het Olympisch Stadion. Het is deels voorzien van een asfalt- en deels van een klinkerbestrating, en het bevat enkele sport- en spelvoorzieningen (jeu de boulesbaan, Cruyffcourt).</p> <p>Het Olympisch Stadion is een van de kroonjuwelen van de stad. Het Olympisch Stadionterrein biedt in principe ruimte voor zowel grootschalige als kleinschalige evenementen. Kernbegrippen hierbij zijn:</p> <ul style="list-style-type: none"> <li>- sport;</li> <li>- cultuur en media;</li> <li>- (inter)nationale ontmoeting.</li> </ul> <p>Evenementen versterken het karakter van het Olympisch gebied.</p> <p>Op het Olympisch Stadionterrein kunnen zowel evenementen die direct samenhangen met wedstrijden/evenementen in het stadion (side events) als zelfstandige evenementen of jaarmarkten plaatsvinden.</p> <p>De totale oppervlakte van het terrein bedraagt circa 13.000 m<sup>2</sup>.</p> <p>Het is een openbaar terrein dat gebruikt wordt door de bedrijven die er zitten (laden en lossen), men kan om het stadion heen wandelen, of gebruik maken van de sport- en spelvoorzieningen.</p> <p>Op het Olympisch Stadionterrein zijn nutsvoorzieningen t.b.v. evenementen aanwezig (water en elektra).</p>
------------------------------------	---

Aantal evenementen per jaar		Waarvan aantal meerdaagse evenementen	Totaal max. aantal evenementdagen per jaar	Totaal max. aantal evenementdagen met 75-85 dB(C) geluidsbelasting	Specificaties
<b>Groot</b> > 2.000 Bezoekers	13	13	26	3	- Dit is inclusief de side events bij de evenementen in het Olympisch stadion. - Een geluidbelast evenement duurt max. 2 dagen.
<b>Middel</b> < 2.000 bezoekers	0	0	0	0	
<b>Klein</b> < 500 bezoekers	0	0	0	0	
<b>Totaal</b>	13	13*	26*	3	Gedurende de maanden tijdens en rond Olympische Zomer- en Winterspelen kan er aanleiding zijn om af te wijken van de hierboven vermelde regels inzake de maximale duur van evenementen in het stadion en op het terrein.
<ul style="list-style-type: none"> <li>- <i>Deze locatie is onderzocht op akoestische geschiktheid. De resultaten zijn vastgelegd in het 'Onderzoek Evenementenlocaties 2017' van het Geluidbureau, in opdracht van de gemeente Amsterdam. Deze studie is te vinden op de website van de gemeente Amsterdam.</i></li> <li>- <i>Kleinschalige meldingplichtige evenementen zonder vergunning zijn toegestaan</i></li> <li>- <i>Het totaal aantal toegestane evenementen op het terrein rondom het stadion is 13, ongeacht de grootte.</i></li> </ul>					

<b>Onder welke voorschriften mag een evenement plaatsvinden?</b>	
<b>Specificaties evenementen</b>	<p>* Het aantal evenementen met een minimale geluidsbelasting (niet uitkomend boven reguliere achtergrondgeluiden) wordt niet gelimiteerd. Deze mogen maximaal 5 dagen duren.</p> <p><b>Maximale duur op- en afbouwen</b> Conform stedelijke richtlijn.</p> <p><b>Percentage van locatie dat door het evenement mag worden onttrokken aan de openbaarheid</b> Het gehele terrein mag worden gebruikt, rekening houdend met de toegang en bruikbaarheid van bedrijven. I.v.m. de veiligheid en bedrijfsvoering moeten de gebouwen aan weerszijden van het voorplein 5 meter vanuit de gevel vrij worden gehouden.</p>
<b>Specificaties omgeving</b>	<p><b>Minimale maatregelen ter bescherming van flora en fauna</b> Geen locatiespecifieke maatregelen. De Floracc en Faunawet (waaronder de zorgplicht) is altijd van toepassing.</p> <p><b>Rustperiode tussen evenementen</b> Met betrekking tot de evenementen in het Olympisch Stadion, is het Stadion hier zelf leidend in, vanuit het onheffingenstelsel vergunning Wabo. Met betrekking tot de evenementen op het terrein, is spreiding over het evenementenseizoen wenselijk. Hier wordt zoveel mogelijk op gestuurd, maar het is vanwege de flexibiliteit in programmering onwenselijk hier harde termijnen voor op te nemen.</p> <p>Er dient minimaal twee werkdagen tussen afbouw van het ene en opbouw van het andere evenement, in verband met de schouw op schade.</p> <p><b>Omliggende horeca</b> Samenwerking met omliggende horeca is gewenst en wordt door de vergunningverlener gestimuleerd.</p> <p><b>Woonboten</b> Organisatoren van grote evenementen zijn verplicht in contact te treden met Vereniging van Woonschepen i.v.m. mobiliteit rondom het stadion</p>
<b>Specificaties bereikbaarheid</b>	<p><b>Parkeren</b> Onder het Olympisch Stadion bevindt zich een parkeergarage met 300 vrije plaatsen en 250 plaatsen als P&amp;R voorziening. Overigens wordt de P&amp;R garage bij sommige evenementen gesloten i.v.m. veiligheid.</p> <p><b>Bereikbaarheid OV</b></p>

	<p>Het Olympisch Stadionterrein is per openbaar vervoer bereikbaar met diverse tram- en buslijnen. Metrostation Amstelveenseweg bevindt zich op een loopafstand van circa 700 meter.</p> <p><b>Overige verkeersaspecten</b>  Het Olympisch Stadionterrein is ook over het water bereikbaar, er is een aanlegsteiger voor een boot aan de achterzijde van het stadion.</p> <p>Het Olympisch Stadionterrein is voetgangersgebied, met uitzondering van de rijweg rondom het stadion. Laden en lossen mag in principe slechts plaatsvinden op de daarvoor aangewezen laad- en loslocaties. De Na Druk Geluk brug zorgt voor aansluiting met het IJsbaanpad, de Jan Wilsbrug in het verlengde van de Laan der Hesperiden met de Schinkeleilanden. Deze laatste brug is een fiets- en voetgangersbrug en heeft daarom slechts een beperkte aansluitingsfunctie.</p> <p><b>Conclusie</b>  Het terrein is goed bereikbaar.</p>
<p><b>Bijzonderheden</b></p>	<ul style="list-style-type: none"> <li>- Bereikbaarheid nood- en hulpdiensten.</li> <li>- Rekening houden met het vrijhouden van de in- en uitgangen van het stadion en de daarin gevestigde kantoren en voorzieningen.</li> <li>- Rekening houden met het vrijhouden van 5 meter rondom de Citroengebouwen i.v.m. veiligheid en bedrijfsvoering.</li> <li>- Rekening houden met het vrijhouden van de in- en uitgangen van het terrein.</li> <li>- Rekening houden met het verkeer op de rondweg om het stadion.</li> <li>- De Amstelveenseweg is een belangrijke route voor ambulances van en naar het VU-Ziekenhuis.</li> <li>- Afhankelijk van de aard en omvang van het evenement kunnen beschermende maatregelen noodzakelijk zijn, onder andere voor de natuurstenen profielen.</li> <li>- Er mag niets de grond in.</li> <li>- Rekening houden met het aanzicht van het monument (Olympisch Stadion) en kunstwerken (Prometheus, Marathontoren, Van Tuyl monument, Cruyff beeld).</li> <li>- Kritisch zijn op het afsluiten van wegen of fietspaden en dit alleen toestaan indien noodzakelijk. Ook afzetting te strak op het fietspad kan betekenen dat feitelijk een fietspad niet gebruikt kan worden.</li> <li>- Bij vergunningaanvragen op het terrein, ook contact zoeken met het Olympisch stadion i.v.m. mogelijke evenementen die daar plaats vinden.</li> </ul>

	<ul style="list-style-type: none"><li>- Rekening houden met de toegang van het Stadion (Marathonpoort) en de tribunes entrees en de in- en uitgangen van de parkeergarage onder het stadion. Evenementen in het stadion waarbij de ruimte om het stadion niet wordt gebruikt, tellen niet mee voor de maximale aantallen omdat de activiteiten in het stadion onder een ander vergunningstelsel (WABO) vallen.</li></ul>
--	--

### 3.4 Locatieprofiel: Olympiaplein



<b>Omschrijving locatie</b>	<p>Dit sportpark ligt in een stedelijke woonbuurt en bestaat uit enkele (kunst)grasvelden, een geasfalteerd multifunctioneel veld en een openbaar sportveld voor jongeren (Halve Maan).</p> <p>Sportpark Olympiaplein is geschikt voor kleine en middelgrote evenementen met een overwegend buurt- dan wel wijkgerichte uitstraling. Het evenementenaanbod dient zo divers mogelijk te zijn, aansluitend bij de voorkeuren van de diverse bevolkingsgroepen in de buurt.</p> <p>Reclame door organisatoren, sponsors en overige commerciële partijen mag niet overheersend zijn en moet passen bij de aard en omvang van het evenement.</p> <p>Evenementen kunnen plaatsvinden op het openbare veld de Halve Maan.</p> <p>De totale oppervlakte van het de Halve Maan bedraagt ongeveer 2.500 m2. (incl. speeltoestellen).</p> <p>De locatie wordt normaal gebruikt als sportveld met onder meer een skatebaan.</p> <p>Het podium op de Halve Maan bevat een stroomaansluiting (220 volt). Er is (nog) geen aansluiting van water en riool.</p>
-----------------------------	---

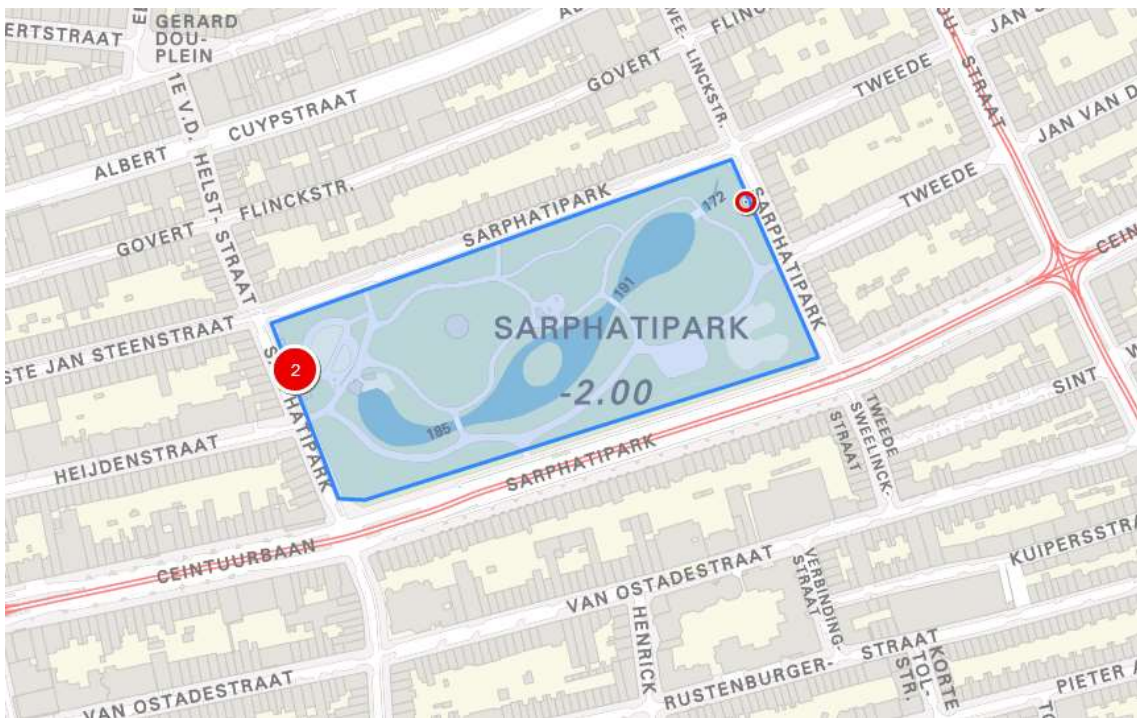
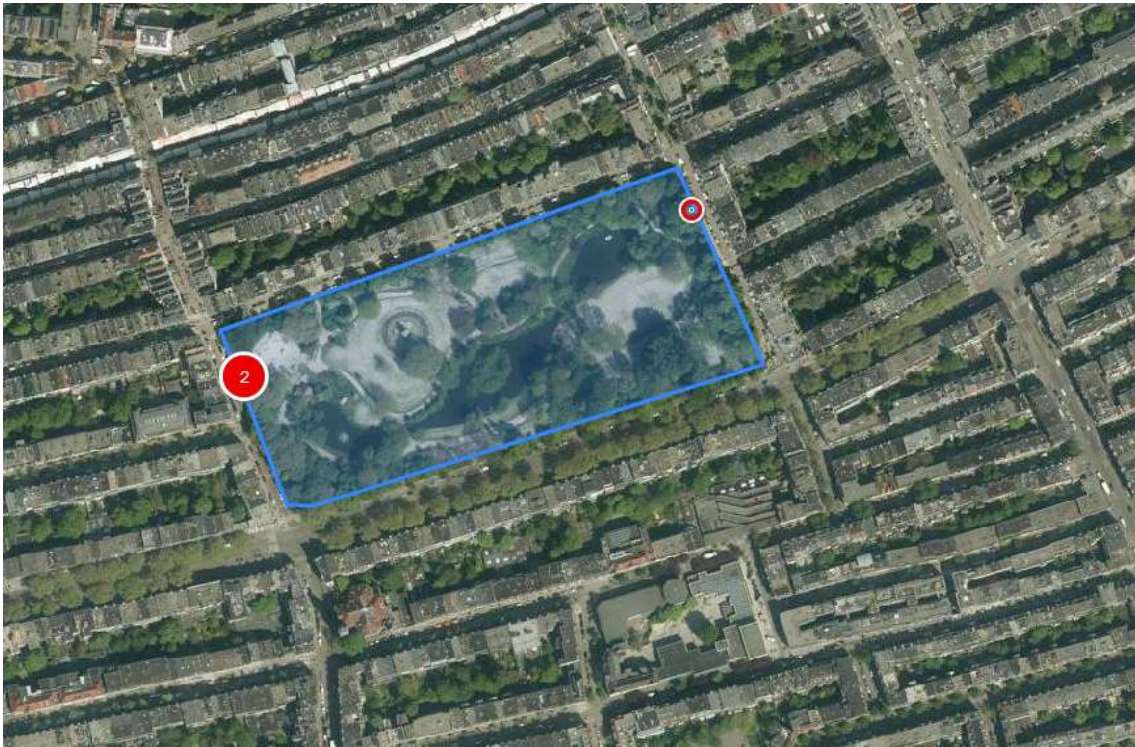
Aantal evenementen per jaar		Waarvan aantal meerdaagse evenementen	Max. aantal evenementdagen per jaar	Totaal max. aantal evenementdagen met 75-85 dB(C) geluidsbelasting	Specificaties
<b>Groot</b> > 2.000 Bezoekers	0	0	0	0	N.v.t.
<b>Middel + klein</b> < 2.000 bezoekers	9	9	18	0	Een evenement met max 75 dB(C) duurt max 2 dagen.
<b>Totaal</b>	9	9*	18*	0	N.v.t.

- Kleinschalige melding plichtige evenementen zonder vergunning toegestaan zijn toegestaan.



<b>Onder welke voorschriften mag een evenement plaatsvinden?</b>	
<b>Specificaties evenementen</b>	<p>* Het aantal evenementen met een minimale geluidsbelasting (niet uitkomend boven achtergrondgeluid) wordt niet gelimiteerd. Deze duren maximaal 7 dagen.</p> <p><b>Maximum duur van op-afbouwen</b> Conform stedelijke richtlijn.</p> <p><b>Percentage van locatie dat door het evenement mag worden onttrokken aan de openbaarheid.</b> De halve maan mag in principe in het geheel worden gebruikt indien het evenement is dat gebruik maakt van de sportvoorzieningen. Anders rekening houden met deze vaste voorzieningen.</p>
<b>Specificaties omgeving</b>	<p><b>Minimale maatregelen ter bescherming van flora en fauna</b> Geen locatiespecifieke maatregelen. De Flora en Faunawet (waaronder de zorgplicht) is altijd van toepassing.</p> <p><b>Rustperiode tussen evenementen</b> Spreiding van de toegestane evenementen is wenselijk, maar gezien de continue toegankelijkheid van het park en de minimale natuurwaarden, worden hier verder geen eisen aan gesteld. Er dient minimaal twee werkdagen tussen afbouw van het ene en opbouw van het andere evenement, in verband met de schouw op schade.</p> <p><b>In relatie tot overige overlast gevende bronnen</b> Niet van toepassing. Het sportpark ligt in een woonwijk.</p>
<b>Specificaties bereikbaarheid</b>	<p><b>Parkeren</b> Grootschalige parkeervoorzieningen zijn niet aanwezig.</p> <p><b>Bereikbaarheid OV</b> Sportpark Olympiaplein is met buslijn 15 en tramlijn 24 bereikbaar.</p> <p><b>Overige verkeersaspecten</b> Geen bijzonderheden</p> <p><b>Conclusie</b> Geen bereikbaarheidsvoorzieningen voor regelmatige of grootschalige evenementen.</p>
<b>Bijzonderheden</b>	<ul style="list-style-type: none"> <li>- De Halve Maan heeft een beperkt aantal toe- en uitgangen.</li> <li>- Bereikbaarheid nood- en hulpdiensten.</li> <li>- Rekening houden met het aanwezige straatmeubilair.</li> <li>- Er mag niets de grond in.</li> </ul>

### 3.5 Locatieprofiel: Sarphatipark



<b>Omschrijving locatie</b>		<p>Stadspark uit de 19e eeuw in Engelse landschapsstijl. Het park bevindt zich midden in De Pijp en is een rustpunt in een dichtbebouwde en dichtbevolkte wijk.</p> <p>Het Sarphatipark is geen evenementenpark. Er mogen slechts bij uitzondering kleinschalige natuur- en parkgerelateerde evenementen in het park plaatsvinden. De evenementen mogen de fysieke staat van het park niet aantasten en mogen het reguliere gebruik van het park niet belemmeren.</p> <p>Het park is slechts toegankelijk voor voetgangers.</p> <p>Het gehele park is ongeveer 3,95 ha groot, maar niet alles is beschikbaar voor evenementen (zie punt 2).</p> <p>Het is het drukst gebruikte park (per m2) van Amsterdam. Er is geen horeca en er mag niet worden gebarbecued, maar dat weerhoudt niemand om heerlijk te zonnen of eten op het gras, te spelen in de kinderspeelhoek, of te sporten op de verschillende velden en attributen die zijn geplaatst. Er is een groengemaal met plantenruilhoek. Dat is de uitvalsbasis voor vrijwilligers die een deel van het park beheren en onder meer natuuractiviteiten organiseren in het park.</p> <p>Er is een openbaar toilet aanwezig.</p> <p>De jaarlijkse groenmarkt maakt gebruik van de electravoorzieningen in het groengemaal, maar daarbuiten zijn er geen nutsvoorzieningen.</p>			
<b>Aantal evenementen per jaar</b>		<b>Waarvan aantal meerdaagse evenementen</b>	<b>Max. aantal evenementdagen per jaar</b>	<b>Totaal max. aantal evenementdagen met 75-85 dB(C) geluidsbelasting</b>	<b>Specificaties</b>
<b>Groot</b> > 2.000 Bezoekers	0	0	0	0	N.v.t.
<b>Middel</b> < 2.000 bezoekers	0	0	0	0	N.v.t.
<b>Klein</b> < 500 bezoekers	2	0	2	0	Exclusief de kindervrijmarkt Koningsdag
<b>Totaal</b>	2	0	2	0	N.v.t.
- <i>Kleinschalige melding plichtige evenementen zonder vergunning zijn toegestaan zonder versterkt geluid, en alleen op de paden of grasvelden.</i>					

<b>Onder welke voorschriften mag een evenement plaatsvinden?</b>	
<b>Specificaties evenementen</b>	<p><b>Maximale duur van een evenement</b> 1 dag</p> <p><b>Maximum duur van op-afbouwen</b> Conform stedelijke richtlijn.</p> <p><b>Percentage van locatie dat door het evenement mag worden onttrokken aan de openbaarheid</b> Niet meer (met uitzondering van de kindervrijmarkt) dan 25% van het park genoemd in de stedelijke uitgangspunten, mag tegelijk voor evenementen gebruikt worden.</p>
<b>Specificaties omgeving</b>	<p><b>Minimale maatregelen ter bescherming van flora en fauna</b> Geen locatiespecifieke aandachtspunten. De flora en faunawet (waaronder de zorgplicht) is altijd van toepassing.</p> <p><b>Rustperiode tussen evenementen</b> Spreiding van de toegestane evenementen is wenselijk, maar gezien de continue toegankelijkheid van het park en de minimale natuurwaarden, worden hier verder geen eisen aan gesteld.</p> <p><b>In relatie tot overige overlast gevende bronnen</b> De Pijp is een zeer drukke en krappe buurt. Veel bezoek van binnen en buiten Amsterdam, veel horeca, veel fietsen op straat, veel oude en gehorige woningen. Het Sarphatipark is daarin een belangrijk rustpunt voor de bewoners.</p>
<b>Specificaties bereikbaarheid</b>	<p><b>Parkeren</b> Grootschalige parkeervoorzieningen in de directe omgeving zijn niet aanwezig. De dichtstbijzijnde parkeergarage (Marie Heinekenplein) bevindt zich op een afstand van ongeveer 350 meter.</p> <p><b>Bereikbaarheid OV</b> Het park is bereikbaar via diverse tramlijnen en in de toekomst per metro. De loopafstand tot toekomstig metrostation Ceintuurbaan bedraagt ongeveer 250 meter.</p> <p><b>Overige verkeersaspecten</b> Het park is slechts toegankelijk voor voetgangers. Het is verboden te fietsen in het park.</p> <p><b>Conclusie</b> Het park is goed bereikbaar met het openbaar vervoer.</p>

<b>Bijzonderheden</b>	<ul style="list-style-type: none"><li>- Bereikbaarheid nood- en hulpdiensten.</li><li>- Rekening houden met autonome drukte in het park.</li><li>- Rekening houden met het vrijhouden van de in- en uitgangen van het park.</li><li>- Zo veel mogelijk beperken van het aantal te plaatsen objecten.</li><li>- Op- en afbouwwerkzaamheden ten behoeve van het evenement mogen niet leiden tot overlast en schade aan het park.</li><li>- Geen ontheffingen voor gemotoriseerd verkeer, ontheffingen voor niet-gemotoriseerd verkeer (bv. bakfietsen) wel mogelijk.</li><li>- Geen verankering van objecten in de grond. Podia niet toegestaan.</li><li>- In verband met de slechte staat van de grasmat mogen evenementen alleen gebruik maken van de verharde delen in het park</li></ul>
-----------------------	--



### 3.6 Locatieprofiel: Marie Heinekenplein



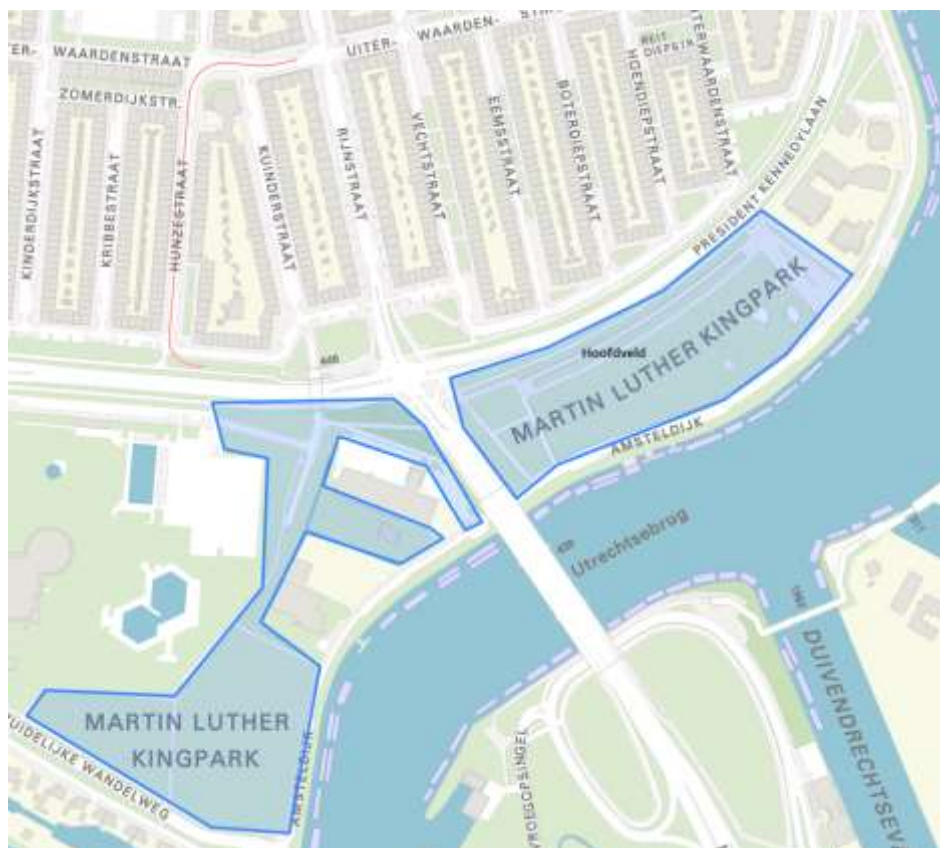
<b>Omschrijving locatie</b>		<p>Stedelijk plein in dichtbebouwde buurt. Rondom het plein bevindt zich detailhandel en horeca, met daarboven woningen.</p> <p>Het Marie Heinekenplein is geschikt voor evenementen met een overwegend buurt-, dan wel wijkgerichte uitstraling. Het evenementenaanbod dient zo divers mogelijk te zijn, aansluitend bij de voorkeuren van de diverse bevolkingsgroepen in de buurt.</p> <p>De ondernemers en bewoners rondom het plein hebben aangegeven een actieve rol te willen spelen in de invulling van de activiteiten op het plein. Het stadsdeel staat hier in principe positief tegenover, met de kanttekening dat hier meer ondernemers/bewoners betrokken mogen worden dan alleen die direct om het plein.</p> <p>Hier moet los van het locatieprofiel een traject voor worden opgestart om dit vorm te geven.</p> <p>De locatie is ongeveer 2 ha groot, maar hierbinnen bevinden zich diverse objecten.</p> <p>Er zijn op dit moment geen voorzieningen voor evenementen op het Heinekenplein.</p>			
Aantal evenementen per jaar		Waarvan aantal meerdaagse evenementen	Max. aantal evenementdagen per jaar	Totaal max. aantal evenementdagen met 75-85 dB(C) geluidsbelasting	Specificaties
<b>Groot</b> > 2.000 Bezoekers	0	0	0	0	N.v.t.
<b>Middel</b> < 2.000 bezoekers	13	13	26-91	0	Max. 600 bezoekers tegelijk aanwezig
<b>Klein</b> < 500 bezoekers	0	0	0	0	N.v.t.
<b>Totaal</b>	13	Totaal 13: 4 evenementen maximaal 75 dB(C), Overige evenementen niet uitkomend boven regulier achtergrondgeluid	26-91*	0	Max. 600 bezoekers

<b>Onder welke voorschriften mag een evenement plaatsvinden?</b>	
<b>Specificaties evenementen</b>	<p>* Evenementdagen per evenement gekoppeld aan terrasseizoen: max. 2 dagen van april t/m september, max. 7 dagen oktober t/m maart, filmfestival duurt max. 4 dagen.</p> <p><b>Maximum duur van op-afbouwen</b> Conform stedelijke richtlijn</p> <p><b>Percentage van locatie dat door het evenement mag worden onttrokken aan de openbaarheid.</b> Zie plattegrond, rekening houdend met de aanwezige terrassen.</p> <p>Op deze locatie zijn geen vergunningvrije evenementen toegestaan.</p>
<b>Specificaties omgeving</b>	<p><b>Minimale maatregelen ter bescherming van flora en fauna</b> Geen locatiespecifieke aandachtspunten. De flora en faunawet (waaronder de zorgplicht) is altijd van toepassing.</p> <p><b>Rustperiode tussen evenementen</b> Spreiding van de toegestane evenementen is wenselijk, maar gezien de continue toegankelijkheid van het plein en het ontbreken van locatiespecifieke aandachtspunten mbt flora en fauna, worden hier verder geen eisen aan gesteld. Wel dient er minimaal twee werkdagen tussen afbouw van het ene en opbouw van het andere evenement te zitten, in verband met de schouw op schade.</p> <p><b>In relatie tot overige overlast gevende bronnen</b> De Pijp is een zeer drukke en krappe buurt. Rondom het Marie Heinekenplein bevinden zich veel horeca (terrassen) en winkels.</p> <p><b>Omliggende horeca</b> Samenwerking met omliggende horeca is gewenst en wordt door de vergunningverlener gestimuleerd.</p>
<b>Specificaties bereikbaarheid</b>	<p><b>Parkeren</b> In het winkel- en wooncomplex aan de oostzijde van het plein bevindt zich een parkeergarage met 256 plaatsen.</p> <p><b>Bereikbaarheid OV</b> Het plein is per openbaar vervoer bereikbaar met tram en metro. De loopafstand tot metrostation Ceintuurbaan bedraagt +/- 200 meter.</p> <p><b>Overige verkeersaspecten</b> Langs het plein loopt een druk fietspad.</p> <p><b>Conclusie</b> Het plein is met openbaar vervoer goed bereikbaar.</p>



<b>Bijzonderheden</b>	<ul style="list-style-type: none"><li>- Bereikbaarheid nood- en hulpdiensten.</li><li>- Rekening houden met het vrijhouden van de in- en uitgangen van de winkels en woningen rondom het plein.</li><li>- Rekening houden met het aanwezige straatmeubilair en groen.</li><li>- Er mag alleen in de daarvoor bedoelde voorzieningen objecten in de grond worden geplaatst.</li><li>- Evenementen mogen geen belemmering vormen voor het openbaar vervoer, doorgaand fietsverkeer en voetgangers.</li></ul>
-----------------------	--

### 3.7 Locatieprofiel: Martin Luther Kingpark

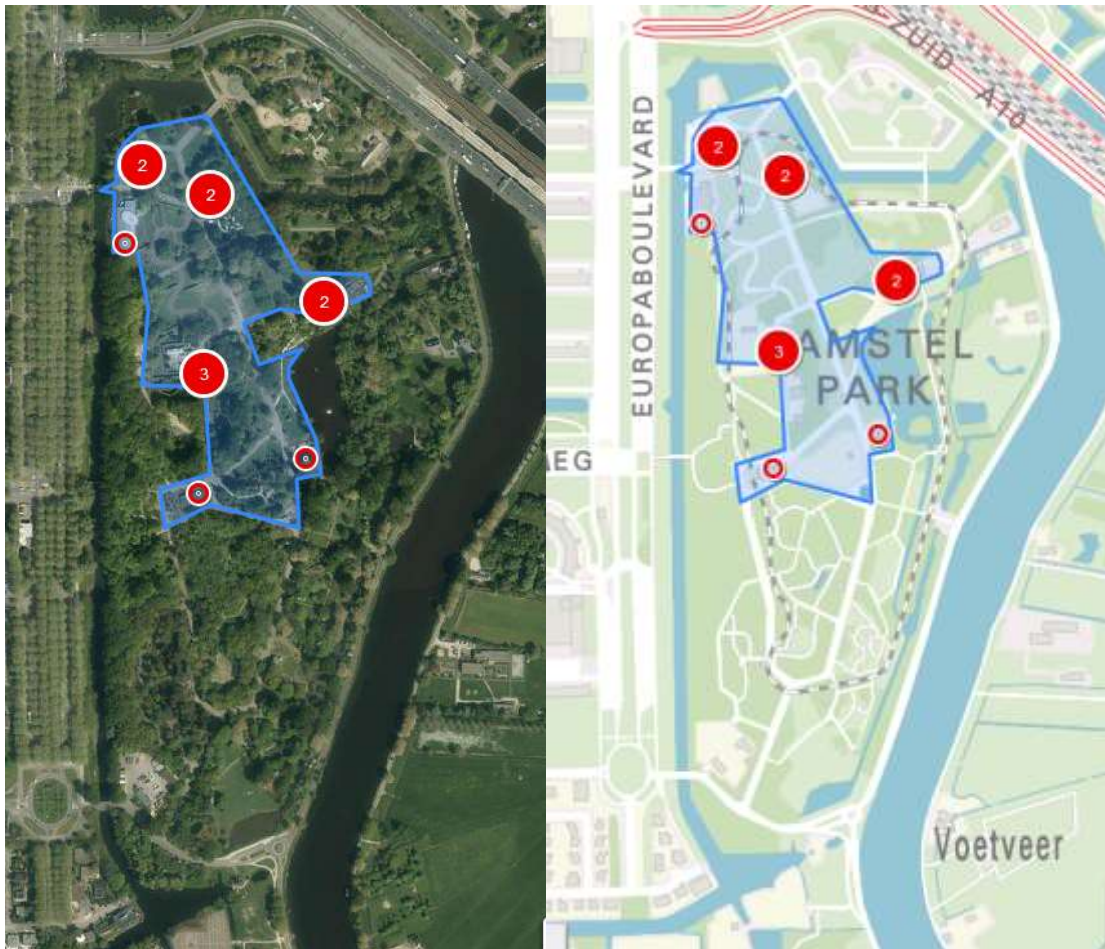


<b>Omschrijving locatie</b>		<p>Het park ligt langs de President Kennedylaan en aan de Amstel en bestaat uit twee delen, gescheiden door de Nieuwe Utrechtsebrug. Evenementen zijn gericht op het gebied van kunst en cultuur. Op dit moment vindt jaarlijks het theaterfestival De Parade gedurende 17 dagen plaats. Inclusief op- en afbouw gaat het om een periode van ongeveer 35 dagen.</p> <p>Naast het park bevinden zich aan de Amsteldijk woonboten.</p> <p>Het hoofdveld is ongeveer 2 ha.</p> <p>Het is een buurtpark. Normaal wordt dit park gebruikt voor mensen om te relaxen, de hond uit te laten, of te sporten.</p> <p>Er zijn nutsvoorzieningen aanwezig (water en elektra).</p>			
Aantal evenementen per jaar		Waarvan aantal meerdaagse evenementen	Max. aantal evenementdagen per jaar	Totaal max. aantal evenementdagen met 75-85 dB(C) geluidsbelasting	Specificaties
<b>Groot</b> > 2.000 Bezoekers	1	1	17	0	Deze dagen zijn alleen te benutten door De Parade
<b>Middel</b> < 2.000 bezoekers	1	0	1	0	N.v.t.
<b>Klein</b> < 500 bezoekers	1	1	2	0	Een evenement van 75 dB(C) duurt max. 1 dag, een evenement met minimale geluidbelasting mag 2 dagen duren
<b>Totaal</b>	3	2	20	17	N.v.t.
<ul style="list-style-type: none"> <li>- <i>Deze locatie is onderzocht op akoestische geschiktheid. De resultaten zijn vastgelegd in het 'Onderzoek Evenementenlocaties 2017' van het Geluidbureau, in opdracht van de gemeente Amsterdam. Deze studie is te vinden op de website van de gemeente Amsterdam.</i></li> <li>- <i>Kleinschalige melding plichtige evenementen zonder vergunning zijn toegestaan maar niet tijdens De Parade (ook niet op het Zuidveld).</i></li> </ul>					

<b>Onder welke voorschriften mag een evenement plaatsvinden?</b>	
<b>Specificaties evenementen</b>	<p><b>Maximum duur van op-afbouwen</b> Conform stedelijke richtlijn</p> <p><b>Percentage van locatie dat door het evenement mag worden onttrokken aan de openbaarheid</b> Evenementen zijn mogelijk in het grootste deel van het park. Deze oppervlakte bedraagt ongeveer 2 ha. Wanneer het hoofdveld bezet is, is dit meer dan een kwart van het park zoals voorgesteld in de stedelijke uitgangspunten. Dit wordt één keer in het jaar toegestaan, mede ook omdat er bodem-verstevigende maatregelen zijn getroffen.</p>
<b>Specificaties omgeving</b>	<p><b>Maatregelen bescherming flora, fauna en bodem algemeen</b> Om aan de Wet Natuurbescherming te voldoen en om blijvende schade aan een park te voorkomen heeft de organisator van een groot evenement (&gt; 2000 bezoekers) de verantwoordelijkheid om:</p> <ul style="list-style-type: none"> <li>- tijdig (bij voorkeur 2 maanden voor aanvang) kennis te nemen, dan wel te laten opstellen door een erkend stadsadviseur/ecoloog: een quick scan flora fauna;</li> <li>- als hierbij beschermde soorten worden aangetroffen, mitigerende maatregelen te treffen en te bekostigen;</li> <li>- een actuele quickscan flora &amp; fauna – en indien van toepassing de eraan verbonden mitigerende maatregelen – als onderdeel van de ruimtelijke onderbouwing bij de vergunningsaanvraag aan te leveren.</li> </ul> <p>Heeft de gemeente de verantwoordelijkheid om:</p> <ul style="list-style-type: none"> <li>- een actueel groen- en bodemadvies voorafgaande aan het evenementenseizoen beschikbaar te stellen, op basis waarvan randvoorwaarden worden meegegeven over gebruik- en bescherming van het evenemententerrein.</li> <li>- een monitor uit te voeren tijdens en kort na het evenement, om effecten op beschermde soorten en het evenemententerrein te beoordelen.</li> </ul> <p><b>Nadere maatregelen ter bescherming van flora en fauna en bodem</b> Waarschijnlijk bevinden zich in het park verblijfplaatsen van vleermuizen (gewone dwergvleermuis, watervleermuis). De Amsteldijk is aangewezen als ecologische corridor (Hoofdgroenstructuur). Aan de Amsteldijk en zuidelijk van de Utrechts brug zijn beschermde planten aanwezig. Minimale voorzorgsmaatregelen die in elk geval genomen dienen te worden:</p> <ul style="list-style-type: none"> <li>- Vergunningsplichtige evenementen beperken tot aangewezen zone (hoofdveld).</li> <li>- bij middelgrote en grote evenementen de Amsteldijk met hekken afschermen</li> </ul>

	<ul style="list-style-type: none"> <li>- verlichting naar beneden gericht (niet naar bomen), geen stroboscoop/lichtshow (tenzij aanwezigheid vleermuizen, jaarrond beschermd of broedende vogels uitgesloten zijn).</li> <li>- Bij grote en middelgrote evenementen overleg met stadsecoloog noodzakelijk.</li> </ul> <p><b>Rustperiode tussen evenementen</b> Wanneer evenementen op dezelfde locatie plaatsvinden, moet er 3 weken hersteltijd tussen de evenementen plaats vinden. De parade is het laatste vergunde evenement van het jaar. Voorafgaand aan de Parade mogen er minimaal één maand geen evenementen plaatsvinden. Na de Parade geldt een hersteltijd van zes weken.</p> <p><b>In relatie tot overige overlast gevende bronnen</b> Het park ligt dichtbij het Amstelpark waar ook enkele evenementen worden gehouden.</p>
<p><b>Specificaties bereikbaarheid</b></p>	<p><b>Parkeren</b> In de nabijheid van het park bevindt zich de parkeergelegenheid van het De Mirandabad (350 plaatsen).</p> <p><b>Bereikbaarheid OV</b> De dichtstbijzijnde bus en tramhaltes bevinden zich op ongeveer 750 en 850 meter van de ingang van de parade</p> <p><b>Overige verkeersaspecten</b> Het park is toegankelijk voor voetgangers.</p> <p><b>Conclusie</b> Het park is niet bijzonder goed bereikbaar met het openbaar vervoer. Tijdens de parade moet er altijd veel aandacht zijn voor parkeren van fietsen en scooters. Vanwege de toestroom van auto's en de beperkte parkeergelegenheid, is ook de buurtafsluiting dmv verkeersregelaars een blijvend en belangrijk punt van aandacht.</p>
<p><b>Bijzonderheden</b></p>	<ul style="list-style-type: none"> <li>- Het stadsdeel kan toepassing van beschermende maatregelen eisen ten behoeve van de groenvoorzieningen, het water en/of wandelpaden.</li> <li>- Bereikbaarheid nood- en hulpdiensten.</li> <li>- Rekening houden met het vrijhouden van de in- en uitgangen van het park.</li> <li>- Rekening houden met bereikbaarheid van overige ondernemers in/langs het park.</li> </ul>

### 3.8 Locatieprofiel: Amstelpark



<b>Omschrijving locatie</b>	<p>Tentoonstellingspark (Floriade 1972) dat onderdeel is van de Amstelscheg. De hoofdingang ligt aan de Europaboulevard tegenover de A.J. Ernststraat en het park wordt begrensd door de Europaboulevard, De Borch, de Amstel en de A10 Ringweg-Zuid. Andere ingangen zijn: de rode brug, De Borch, bij de Amstel nabij de Rozenoordbrug en PARK. Daarnaast is aan de oostzijde (Amsteldijk) een nieuwe ingang gerealiseerd met aanlegsteiger.</p> <p>Het park is alleen voor voetgangers toegankelijk en wordt 's avonds (een half uur voor zonsondergang) afgesloten tot 08:00 's morgens.</p> <p>Het middendeel van het park (ondergrond is gras) is geschikt voor evenementen en kunst.</p> <p>Het Amstelpark is geschikt voor kleine tot grote evenementen met een rustig karakter.</p>
-----------------------------	--

	<p>De ondernemers en andere gebruikers van het park hebben ideeën en meningen bij evenementen die in hun opinie een meerwaarde hebben voor het park. Zij zouden ook zelf evenementen willen organiseren. Daarnaast zou er meer aandacht moeten zijn voor de programmering in het stadshoutpaviljoen. Er wordt een kadernota Amstelpark opgesteld. In die nota zal hieraan meer aandacht worden besteedt. Dat wijzigt de kaders van dit profiel verder niet.</p> <p>Het park is een niet al te druk park, met een boeiende en afwisselende inrichting (nog deels vanuit de Floriadetijd), er bevindt zich horeca, expositieruimte, midgetgolf, kinderboerderij, speeltuin en muziekpriël (het stadshoutpaviljoen).</p> <p>Maximaal 4.500 bezoekers/deelnemers tijdens hoogtepunt evenement.</p> <p>Geen productpromotie-activiteiten toegestaan. Hiermee wordt bedoeld de puur op een of meer artikel gerichte promotiecampagnes.</p> <p>Op het middendeel zijn nutsvoorzieningen aanwezig (water, stroom en riool)</p> <p>Er zijn openbare toiletten aanwezig.</p>
--	--

Aantal evenementen per jaar		Waarvan aantal meerdaagse evenementen	Max. aantal evenementdagen per jaar	Totaal max. aantal evenementdagen met 75-85 dB(C) geluidsbelasting	Specificaties
<b>Groot</b> > 2.000 Bezoekers	10	5	10	0	Max 4.500 bezoekers op hoogtepunt evenement. Een evenement mag ook kleiner zijn. Een evenement met max 75 dB(C) duurt max 4 dagen.
<b>Middel</b> < 2.000 bezoekers	0	0	0	0	N.v.t.
<b>Klein</b> < 500 bezoekers	0	0	0	0	N.v.t.
<b>Totaal</b>	10	5	10*	0	N.v.t.

*Kleinschalige meldingplichtige evenementen zonder vergunning zijn toegestaan  
Het totaal aantal toegestane evenementen in het Amstelpark is 10, ongeacht de grootte.*

#### Onder welke voorschriften mag een evenement plaatsvinden?

<b>Specificaties evenementen</b>	<p>* Het aantal evenementen met een minimale geluidbelasting (niet uitkomend boven reguliere achtergrondgeluiden) wordt niet gelimiteerd</p> <p><b>Maximum duur van op-afbouwen</b> Conform stedelijke richtlijn</p> <p><b>Percentage van locatie dat door het evenement mag worden onttrokken aan de openbaarheid</b> Een evenement is niet groter dan nodig. Zie kaart voor het deel dat in principe is toegestaan voor evenementen. Dat wil dus niet zeggen dat een evenement het gehele gebied mag beslaan. Kleinschalige, niet commerciële, waterevenementen zijn in principe toegestaan in de vijver, maar dus alleen vanaf de westoever. De andere zijde van het water is beschermd. Uitgangspunt is dat het evenement niet meer dan 25% van het park mag beslaan.</p>
<b>Specificaties omgeving</b>	<p><b>Maatregelen bescherming flora, fauna en bodem algemeen</b> Om aan de Wet Natuurbescherming te voldoen en om blijvende schade</p>



aan een park te voorkomen heeft de organisator van een groot evenement (> 2.000 bezoekers) de verantwoordelijkheid om:

- tijdig (bij voorkeur 2 maanden voor aanvang) kennis te nemen, dan wel te laten opstellen door een erkend stadsadviseur/ecoloog: een quick scan flora fauna;
- als hierbij beschermde soorten worden aangetroffen, mitigerende maatregelen te treffen en te bekostigen;
- een actuele quickscan flora & fauna – en indien van toepassing de eraan verbonden mitigerende maatregelen – als onderdeel van de ruimtelijke onderbouwing bij de vergunningsaanvraag aan te leveren.

Heeft de gemeente de verantwoordelijkheid om:

- een actueel groen- en bodemadvies voorafgaande aan het evenementenseizoen beschikbaar te stellen, op basis waarvan randvoorwaarden worden meegegeven over gebruik- en bescherming van het evenemententerrein.
- een monitor uit te voeren tijdens en kort na het evenement, om effecten op beschermde soorten en het evenemententerrein te beoordelen.

#### **Nadere maatregelen ter bescherming van flora en fauna en bodem**

In het Amstelpark komen diverse beschermde soorten voor in verschillende biotopen/ delen van het park, waaronder rode eekhoorn, vleermuizen, diverse jaarrond beschermde vogelnesten.

De organisator dient onderzoek te laten verrichten naar beschermde flora en fauna en preventieve maatregelen te nemen om schade te voorkomen. Bij zware en middelzware, grote en middelgrote evenementen overleg met stadsecoloog noodzakelijk. Minimale voorzorgsmaatregelen die in elk geval genomen dienen te worden:

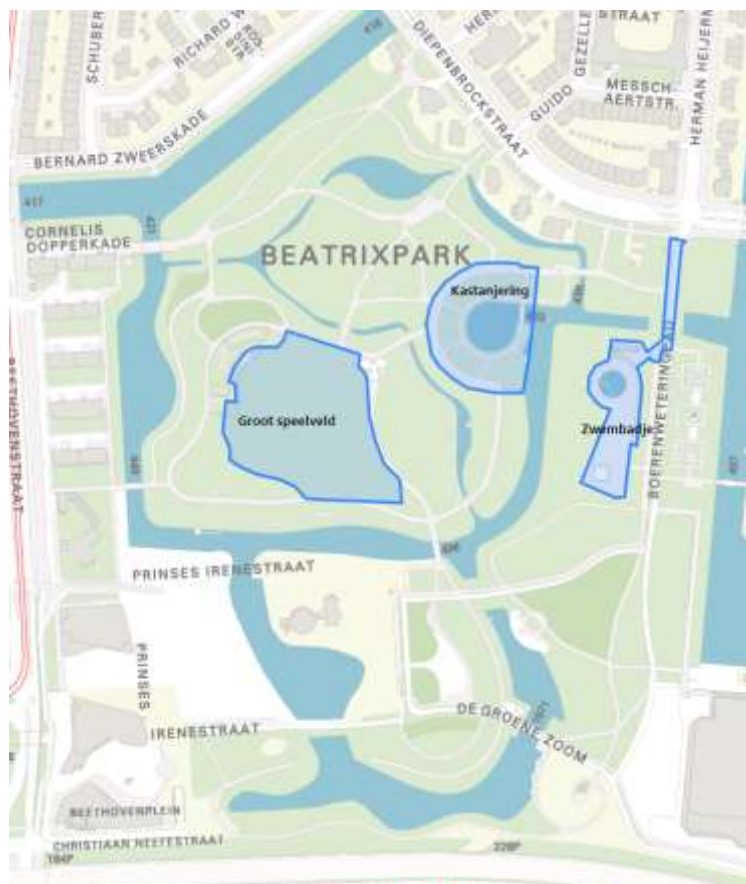
- evenementen beperken tot aangewezen zone (middendeel).
- bij middelzware, grote en middelgrote evenementen de zones van beschermde soorten afschermen (de aanlooproutes of bedoelde groene zones met hekken afschermen).
- Bij middelzware, grote en middelgrote evenementen overleg met stadsecoloog noodzakelijk. evenement sluit een half uur voor zonsondergang (geen muziek, licht, publiek) (iom de flora en fauna adviseur, ook al is het park meestal toch al gesloten met zonsondergang). Dit geldt niet voor culinaire evenementen, omdat is aangetoond dat later eindigen van deze evenementen geen invloed heeft op de fauna in het park.
- verlichting naar beneden gericht (niet naar bomen), geen stroboscoop/lichtshow, verlichting niet op het water gericht.

#### **Rustperiode tussen evenementen**

Wanneer evenementen op dezelfde locatie plaatsvinden, moet er 3 weken hersteltijd tussen de evenementen plaats vinden. Na een groot evenement met meer dan 2.000 bezoekers is de hersteltijd 6 weken.

	<p><b>In relatie tot overige overlast gevende bronnen</b> Het park ligt in de invloedssfeer van de RAI.</p> <p><b>Andere activiteiten</b> Iedere 2<sup>e</sup> zondag van de maand wordt de Pure Markt gehouden. Deze markt wordt niet gezien als een evenement en telt niet mee in het maximaal aantal toegestane evenementen.</p>
<b>Specificaties bereikbaarheid</b>	<p><b>Parkeren</b> Parkeervoorzieningen zijn gelegen langs de westzijde van het park aan de Europaboulevard (740 parkeerplaatsen). NB. Deze parkeerplaatsen zijn bij beurzen/evenementen in de RAI bestemd voor bezoekers hiervan).</p> <p><b>Bereikbaarheid OV</b> Het park is per openbaar vervoer bereikbaar via trein, bus, tram en metro. De loopafstand vanaf station RAI bedraagt ongeveer 550 meter.</p> <p><b>Fiets</b> In het park mag niet worden gefietst. Buiten het park zijn fietsparkeervoorzieningen.</p> <p><b>Conclusie</b> Het park is goed bereikbaar.</p>
<b>Bijzonderheden</b>	<ul style="list-style-type: none"> <li>- Bereikbaarheid nood- en hulpdiensten.</li> <li>- Rekening houden met het vrijhouden van de in- en uitgangen van het park en met de hoofdweg door het park.</li> <li>- Rekening houden met toegankelijkheid van derden / ondernemers in het park.</li> <li>- Het stadsdeel kan toepassing van beschermende maatregelen eisen ten behoeve van de groenvoorzieningen, het water en/of wandelpaden.</li> <li>- Rekening houden met de aanwezigheid van de gehouden dieren (zoals de walliby's en alpaca's).</li> </ul>

### 3.9 Locatieprofiel: Beatrixpark



<b>Omschrijving locatie</b>		<p>Modern openbaar stadspark en deels onderdeel van het Zuidasgebied. Het oudste gedeelte van het park is in de periode 1936-1938 als werkverschaffingsproject aangelegd. Dit deel heeft later de status van gemeentelijk monument gekregen. Het Beatrixpark ligt ten noorden van de A10 Ringweg-Zuid tussen de Beethovenstraat en de RAI, en is goed bereikbaar vanaf de Diepenbrockstraat.</p> <p>Evenementen zijn mogelijk in de grote speelveld (geen nutsvoorzieningen) en buiten het zwembadseizoen (september – mei) rondom het zwembadje. Dit deel voor evenementen bedraagt ongeveer 1,4 ha. Het Beatrixpark leent zich goed voor kleine tot middelgrote evenementen met een cultureel karakter.</p> <p>Het is een relatief rustig park met verschillende voorzieningen. Het heeft grote speel- en zonweides, een kinderbadje en speelvoorzieningen met kleinschalige horeca (in het seizoen), maar ook bv de Artsenijhof die door vrijwilligers wordt onderhouden. Daarnaast wordt het park veel gebruikt om te sporten, ook door de omliggende scholen.</p> <p>Er zijn nutsvoorzieningen aanwezig:</p> <ul style="list-style-type: none"> <li>- 1 x wateraansluiting en 3 waterhappertjes</li> <li>- 1 x stroomkast (2x220 v 16 ampère)</li> </ul> <p>Er is, met uitzondering van enkele fietspaden, geen verlichting in het park.</p>			
<b>Aantal evenementen per jaar</b>		<b>Waarvan aantal meerdaagse evenementen</b>	<b>Max. aantal evenementdagen per jaar</b>	<b>Totaal max. aantal evenementdagen met &gt; 75 dB(C) en &lt; 85dB(C) geluidsbelasting</b>	<b>Specificaties</b>
<b>Groot</b> > 2.000 Bezoekers	0	0	0	0	N.v.t.
<b>Middel</b> < 2.000 bezoekers	4	0	4	0	N.v.t.
<b>Klein</b> < 500 bezoekers	0	0	0	0	N.v.t.
<b>Totaal</b>	4	0	4	0	Activiteiten in het kader van het evenement zijn vóór 23:00 beëindigd.

<ul style="list-style-type: none"> <li>- Kleinschalige melding plichtige evenementen zonder vergunning zijn toegestaan op de grote speelweide (geen nutsvoorzieningen, slecht bereikbaar voor materieel), de Kastanjerijng en buiten het zwembadseizoen (september – mei) rondom het zwembadje.</li> <li>- Het totaal aantal toegestane evenementen in het Beatrixpark is 4, ongeacht de grootte (klein of middel).</li> </ul>	
<b>Onder welke voorschriften mag een evenement plaatsvinden?</b>	
<b>Specificaties evenementen</b>	<p><b>Maximum duur van op-afbouwen</b> Conform stedelijke richtlijn</p> <p><b>Percentage van locatie dat door het evenement mag worden onttrokken aan de openbaarheid</b> Zie plattegrond (maximaal 25%).</p>
<b>Specificaties omgeving</b>	<p><b>Minimale maatregelen ter bescherming van flora en fauna</b> In het Beatrixpark komen diverse beschermde soorten voor, waaronder rode eekhoorn, vleermuizen, diverse jaarrond beschermde vogelnesten. De centrale speelweide is fourageergebied voor vleermuizen.</p> <p><b>Minimale voorzorgsmaatregelen die in elk geval genomen dienen te worden:</b></p> <ul style="list-style-type: none"> <li>- evenementen beperken tot aangewezen zone.</li> <li>- evenement sluit om maximaal 23.00 uur (geen muziek, licht, publiek)</li> <li>- verlichting naar beneden gericht (niet naar bomen), geen stroboscoop/lichtshow</li> <li>- Bij middelgrote evenementen overleg met stadsecoloog noodzakelijk.</li> </ul> <p><b>Rustperiode tussen evenementen</b> Wanneer evenementen op dezelfde locatie plaatsvinden, moet er 3 weken hersteltijd tussen de evenementen plaats vinden. Daarnaast verdient het de voorkeur twee weken tussen grote evenementen op de Rai en een evenement in het Beatrixpark aan te houden. Dit ter beoordeling van de vergunningverlener en zal mede afhangen van de grootte van het evenement en de locatie.</p> <p><b>In relatie tot overige overlast gevende bronnen</b> Het Beatrixpark ligt achter de Rai en Strand Zuid en daarmee direct in de invloedssfeer van de evenementen en feesten die daar plaatsvinden. De buurt heeft qua geluid van beide locaties overlast, maar ook heeft het Beatrixpark grote loopstromen te verwerken van bezoekers (afval, wildplassen) na grote evenementen als Koningsdag en dance-events. Daarnaast wordt er bouwoverlast ervaren van de ontwikkelingen in het park en de Zuidas.</p>

<p><b>Specificaties bereikbaarheid</b></p>	<p><b>Parkeren</b> Er bevindt zich beperkte parkeergelegenheid; gebruik kan gemaakt worden van de parkeervoorzieningen RAI en aan de andere kant van de A10.</p> <p><b>Bereikbaarheid OV</b> Het park is bereikbaar via diverse tramlijnen en per bus, trein en metro (de loopafstand van station Zuid bedraagt 250 meter en vanaf station RAI 300 meter).</p> <p><b>Overige verkeersaspecten</b> Het park is toegankelijk voor voetgangers en fietsers. Enkele geasfalteerde paden in het park maken deel uit van het Hoofdnet Fiets.</p> <p><b>Conclusie</b> Het park is goed te bereiken met het openbaar vervoer. Hoofdnet fiets mag in principe niet worden afgesloten.</p>
<p><b>Bijzonderheden</b></p>	<ul style="list-style-type: none"> <li>- In verband met de maximale belasting van de geasfalteerde fietspaden zijn er beperkingen voor transport en geen evenementen met grote objecten toegestaan.</li> <li>- Het groot speelveld is met (groot) materieel slecht tot niet bereikbaar.</li> <li>- Het stadsdeel kan toepassing van beschermende maatregelen eisen ten behoeve van de groenvoorzieningen, het water en/of fiets- en wandelpaden.</li> <li>- Bereikbaarheid nood- en hulpdiensten.</li> <li>- Rekening houden met het vrijhouden van de in- en uitgangen van het park.</li> </ul>

### 3.10 Locatieprofiel: Gijsbrecht van Aemstelpark



<p><b>Omschrijving locatie</b></p>	<p>Het park vertoont net als de aangrenzende stadswijk kenmerken van een nieuwzakelijk of functionalistische ontwerpovvatting met een heldere rechtlijnige opzet. Het park geldt als een hoogtepunt van naoorlogse tuinarchitectuur en heeft een Rijksmonumentenstatus. Het park is oost-westelijk georiënteerd en vormt een groene (en ecologische) verbinding tussen het Amsterdamse bos en het Amstelpark.</p> <p>Het park bestaat uit diverse delen, Twikkel, De Weide, De Eilanden en het Speelbos, elk met eigen inrichting en sfeer. Rondom het park staan woningen.</p> <p>Het park is geschikt voor kleine tot middelgrote evenementen. Evenementen gericht op samen, gezelligheid en ontmoeten, voor mensen uit de buurt en daarbuiten. Evenementen die het huidige publiek bedienen (het park wordt veel door ouderen bezocht) maar ook 'ontbrekende' doelgroepen (gezinnen, jongeren) weet te betrekken.</p> <p>Het ontmoetingseiland is een stenig eiland (ongeveer 60 m x 60 m) en geschikt voor evenementen.  Het stenige deel langs de Buitenveldertselaan is ongeveer 800 m<sup>2</sup>.  Het pleintje van het Bloemeneiland is ongeveer 195 m<sup>2</sup>.  'Cannenburg', (230 m x 75 m) in het oostelijk deel van het park, is opgespoten met zand en daardoor draagkrachtig. Ook dat deel is daarmee geschikt voor evenementen, alhoewel er op dat veld geen voertuigen mogen komen.</p> <p>Het is een park en worden als zodanig gebruikt. Het park is niet drukbezocht.</p>
------------------------------------	---

		<p>Geen productpromotie-activiteiten toegestaan. Hiermee wordt bedoeld de puur op een of meer artikel gerichte promotiecampagnes.</p> <p>Op het ontmoetingseiland is een stroomaansluiting (2x 25 ampère), er is een wateraansluiting aanwezig, er is geen rioolaansluiting.</p>			
Aantal evenementen per jaar		Waarvan aantal meerdaagse evenementen	Max. aantal evenementdagen per jaar	Totaal max. aantal evenementdagen met 75-85 dB(C) geluidsbelasting	Specificaties
<b>Groot</b> > 2.000 Bezoekers	0	0	0	0	N.v.t.
<b>Middel</b> < 2.000 bezoekers	5	5	5	0	Maximaal 1.500 bezoekers. Een evenement met max. 75 dB(C) duurt max. 2 dagen
<b>Klein</b> < 500 bezoekers	0	0	0	0	N.v.t.
<b>Totaal</b>	5	5	5	0	N.v.t.
<ul style="list-style-type: none"> <li>- <i>Kleinschalige melding plichtige evenementen zonder vergunning zijn toegestaan.</i></li> <li>- <i>Het totaal aantal toegestane evenementen in het Gijsbrecht van Aemstelpark is 5, ongeacht de grootte (klein of middel).</i></li> </ul>					
<b>Specificaties evenementen</b>		<p><b>Maximum duur van op-afbouwen</b> Conform stedelijke richtlijn</p> <p><b>Percentage van locatie dat door het evenement mag worden onttrokken aan de openbaarheid</b> Vergunde evenementen mogen plaatsvinden op het ontmoetingseiland en het stenige deel bij de Buitenveldertselaan, waarbij voor grotere groepen, vooral het ontmoetingseiland geschikt is. Meldingsplichtige evenementen mogen daarnaast ook op Cannenburg en het 'pleintje' van het Bloemeneiland plaatsvinden. Niet twee evenementen tegelijkertijd.</p>			



<p><b>Specificaties omgeving</b></p>	<p><b>Minimale maatregelen ter bescherming van flora en fauna</b></p> <p>In het park zijn diverse algemene broedvogels aanwezig, ook regelmatig de boomvalk (jaarrond beschermd). In de nabijheid van het Ontmoetingseiland zijn verblijfplaatsen van de rode eekhoorn. Langs de wateren en boven grasvelden is vliegrouete en fourageergebied van vleermuizen (5 soorten).</p> <p>Bij middelzware evenementen dient organisator onderzoek te laten verrichten naar beschermde flora en fauna en preventieve maatregelen te nemen om schade te voorkomen.</p> <p>In ieder geval dienen de volgende maatregelen te worden genomen:</p> <ul style="list-style-type: none"> <li>- evenementen beperken tot aangewezen zones (Cannenburg en Ontmoetingseiland);</li> <li>- Verlichting naar beneden gericht, geen stroboscoop/lichtshow</li> <li>- evenement sluit om maximaal 23.00 uur (geen muziek, licht, publiek);</li> <li>- verlichting tot 23.00 uur en naar beneden gericht en niet op water of in bomen schijnend.</li> </ul> <p>Indien nodig (naar oordeel van de stadsecoloog) laat de vergunninghouder een evaluatie achteraf uitvoeren door een daartoe deskundige.</p> <p><b>Rustperiode tussen evenementen</b></p> <p>Wanneer evenementen op dezelfde locatie plaatsvinden, moet er 3 weken hersteltijd tussen de evenementen plaats vinden.</p> <p><b>In relatie tot overige overlast gevende bronnen</b></p> <p>Het park ligt tussen het Amsterdamse Bos en het Amstelpark in. Ook hierin worden evenementen gehouden. De buurt zit vooral in de invloedssfeer van de grootschalige evenementen van het Amsterdamse bos.</p>
<p><b>Specificaties bereikbaarheid</b></p>	<p><b>Parkeren</b></p> <p>Er zijn geen grote inbandige autoparkeervoorzieningen in de buurt. Parkeren kan langs het Amstelpark (de oostzijde van het Gijsbrecht van Aemstelpark) of bij het Amsterdamse bos (de westzijde).</p> <p><b>Bereikbaarheid OV</b></p> <p>Het park is bereikbaar met het openbaar vervoer. Lokaal met tramlijn 5, metro 51 en bus 62, en met diverse regiobussen vanaf de Amstelveenseweg.</p> <p><b>Conclusie</b></p> <p>Het park is bereikbaar met het openbaar vervoer, niet met de trein. Dit, in combinatie met het ontbreken van grootschalige autoparkeervoorzieningen, maakt het qua bereikbaarheid niet geschikt voor een grote toestroom van mensen (dus grote evenementen).</p>

<b>Bijzonderheden</b>	<ul style="list-style-type: none"><li>- Veld Cannenburg is allen bereikbaar via stoepen op het grasveld. Deze zijn niet verzwaard. Hier mogen maximaal bestelbusjes rijden, en dan nog alleen met rijplaten ter bescherming.</li><li>- In verband met de monumentale status van het ontmoetingseiland en de monumentale platanen op dat eiland, mag hier geen zwaar materieel komen. Bestelbusjes met aanhanger kan, vrachtwagens niet. De toegangsbrug is hierin niet de beperkende factor.</li><li>- niets de grond in, niets vastmaken aan bomen.</li><li>- Bereikbaarheid nood- en hulpdiensten.</li><li>- Houdt rekening met het doorgaande fietspad op het ontmoetingseiland. Dit is onderdeel van het hoofdnet fiets en dient te worden vrijgehouden. Het ontmoetingseiland mag niet voor wandelaars worden afgesloten, wandelaars moeten altijd vanaf het ontmoetingseiland de naastgelegen park-delen kunnen bereiken.</li></ul>
-----------------------	---

### 3.11 Locatieprofiel: Zuidplein



<b>Omschrijving locatie</b>	<p>Het Zuidplein is het voorplein van het Station Zuid. Het is een voetgangersgebied, gelegen tussen Station Zuid, het World Trade Center en de Strawinskylaan. Het plein ligt in het Zuidasgebied.</p> <p>De totale oppervlakte van het plein bedraagt ongeveer 6000 m<sup>2</sup>. Het plein heeft een elementenverharding met veel (vaste) boombakken/zitbanken.</p> <p>Rondom het Zuidplein bevinden zich kantoren, winkels horeca en woningen. Tevens is het de toegang tot het station Zuid, en bevindt zich hier de toegang tot de ondergrondse fietsenkelder.</p> <p>Een evenementenput met nutsvoorzieningen is op het plein aangelegd met een stroomaansluiting (3x 80 ampère).</p> <p>Het Zuidplein is geschikt voor kleine tot middelgrote evenementen. In verband met de transitie van het gebied moet de organisator voorafgaand aan het indienen van de aanvraag voor het evenement contact opnemen met de Omgevingsmanager Zuidas van de Gemeente Amsterdam.</p> <p>Hiernaast kan het Zuidplein ten behoeve van de bereikbaarheid bij grote evenementen in andere delen van de stad worden ingezet ter ontlasting van het centrum, het Centraal Station of andere stations.</p>
-----------------------------	---

Aantal evenementen per jaar		Waarvan aantal meerdaagse evenementen	Max. aantal evenementdagen-en per jaar	Totaal max. aantal evenementdagen met 75-85 dB(C) geluidsbelasting	Specificaties
<b>Groot</b> > 2.000 Bezoekers	0	0	0	0	N.v.t.
<b>Middel</b> < 2.000 bezoekers	4	4	18	2	- Maximaal 2.000 bezoekers op drukste moment van de dag. - Maximaal 4 evenementen met max. 2 dagen - Evenement tot 85 dB(C) max. 1 dag
<b>Klein</b> < 500 bezoekers	0	0	0	0	N.v.t.
<b>Totaal</b>	4	4	18*	2	N.v.t.
<i>Kleinschalige melding plichtige evenementen zonder vergunning zijn toegestaan. Het totaal aantal toegestane evenementen op het Zuidplein is 4, ongeacht de grootte (klein of middel).</i>					
<b>Onder welke voorschriften mag een evenement plaatsvinden?</b>					
<b>Specificaties evenementen</b>	<p>* Het aantal evenementen met een minimale geluidsbelasting (niet uitkomend boven achtergrondgeluid) wordt niet gelimiteerd.</p> <p><b>Maximum duur van op-afbouwen</b> Conform stedelijke richtlijn</p> <p><b>Percentage van locatie dat door het evenement mag worden onttrokken aan de openbaarheid</b> In principe mag het hele plein betrokken worden voor het evenement (zie plattegrond), zolang maar rekening gehouden wordt met veiligheid en toegankelijkheid van het station, de omliggende gebouwen en de ingang van de fietsenkelder.</p>				

<p><b>Specificaties omgeving</b></p>	<p><b>Minimale maatregelen ter bescherming van flora en fauna</b>  Geen locatiespecifieke aandachtspunten. Flora en Faunawet (zoals zorgplicht) is altijd van toepassing.</p> <p><b>Rustperiode tussen evenementen en relatie tot overige overlast gevende bronnen</b>  Het Zuidplein, Gustav Mahlerplein en George Gershwinplein liggen in elkaar invloedszone. De evenementen moeten dan ook ten opzichte van elkaar worden gezien. Een goede spreiding van zwaarte en locaties is wenselijk.</p> <p>De Omgevingsmanager Zuidas stuurt op spreiding van de evenementen op de drie pleinen.</p> <p>Er dient minimaal twee werkdagen tussen afbouw van het ene en opbouw van het andere evenement te zitten, in verband met de schouw op schade.</p>
<p><b>Specificaties bereikbaarheid</b></p>	<p><b>Parkeren</b>  Parkeergelegenheid bevindt zich in de parkeergarages bij het WTC (400 plaatsen) en Gustav Mahlerplein (1900 plaatsen).</p> <p><b>Bereikbaarheid OV</b>  Het plein is via station Zuid goed bereikbaar per openbaar vervoer. Zowel de trein, diverse bussen, de tram en metro stoppen hier.</p> <p><b>Overige verkeersaspecten</b>  Ook bevindt zich onder het Zuidplein een grote fietsenstalling (2500 plekken).</p> <p><b>Conclusie</b>  Het plein is zeer goed bereikbaar.</p>
<p><b>Bijzonderheden</b></p>	<ul style="list-style-type: none"> <li>- Bereikbaarheid nood- en hulpdiensten.</li> <li>- Rekening houden met een goede doorgang van treinreizigers van en naar station Zuid.</li> <li>- Rekening houden met de bereikbaarheid van de ondergrondse fietsenstalling.</li> <li>- Er moet rekening gehouden worden met het straatmeubilair (o.a. boombakken).</li> <li>- Onder het plein bevindt zich een parkeergarage en een fietsenstalling, hierdoor mag er absoluut niets de grond in en moet er rekening gehouden worden met een maximale belasting van 250 kg/m<sup>2</sup>.</li> </ul>

### 3.12 Locatieprofiel: Gustav Mahlerplein



<b>Omschrijving locatie</b>	
-----------------------------	--

	Deze locatie betreft het plein aan de zuidkant van Station Zuid. Rondom het Gustav Mahlerplein bevinden zich woningen, kantoren, winkels, cafe's, restaurants. Richting de Boelelaan ligt het George Gershwintplein en aan de andere kant van Station Zuid ligt het Zuidplein.
--	--

	<p>Het Gustav Mahlerplein kent een deel met een verharding en een deel met een park. In het park zijn uitsparingen gerealiseerd die geschikt zijn voor het houden van evenementen.</p> <p>Het Gustav Mahlerplein is geschikt voor kleine tot middelgrote evenementen. In verband met de transitie van het gebied moet de organisator voorafgaand aan het indienen van de aanvraag voor het evenement contact opnemen met de Omgevingsmanager Zuidas van de Gemeente Amsterdam.</p> <p>Het deel voor evenementen is ongeveer 31 bij 110 meter groot. In dit deel bevinden zich ook de plantenbakken en bomen, alleen de uitsparingen hiertussen zijn beschikbaar voor de evenementen.</p> <p>Deze locatie betreft het plein aan de zuidkant van Station Zuid. Rondom het Gustav Mahlerplein bevinden zich kantoren, winkels, cafe's, restaurants en woningen. Het plein wordt door die mensen gebruikt om van a naar b te komen, maar het plein is ook geschikt om te verblijven (veel plek om te zitten) bijvoorbeeld tijdens de lunch.</p> <p>Een evenementenput met nutsvoorzieningen is op het plein aangelegd met</p> <ul style="list-style-type: none"><li>- stroomaansluiting (3x 80 ampère)</li><li>- wateraansluiting (3x)</li></ul>
--	--



Aantal evenementen per jaar		Waarvan aantal meerdaagse evenementen	Max. aantal evenementdagen per jaar	Totaal max. aantal evenementdagen met 75-85 dB(C) geluidsbelasting	Specificaties
<b>Groot</b> > 2.000 Bezoekers	0	0	0	0	
<b>Middel</b> < 2.000 bezoekers	24	12	34	2	Max. 2.000 bezoekers op drukste moment van de dag. Max. 12 evenementen van 2 dagen. Evenementen tot 85 db(C) duren max. 1 dag
<b>Klein</b> < 500 bezoekers	0	0	0	0	
<b>Totaal</b>	24	12*	34*	2	Geen versterkt geluid op zondag vóór 13.00 uur.
<ul style="list-style-type: none"> <li>- Kleinschalige melding plichtige evenementen zonder vergunning zijn toegestaan.</li> <li>- Het totaal aantal toegestane evenementen op het Gustav Mahlerplein is 24, ongeacht de grootte (klein of middel).</li> </ul>					
<b>Onder welke voorschriften mag een evenement plaatsvinden?</b>					
<b>Specificaties evenementen</b>		<p>* Het aantal evenementen met een minimale geluidsbelasting (niet uitkomend boven achtergrondgeluid) wordt niet gelimiteerd.</p> <p><b>Maximum duur van op-afbouwen</b> Conform stedelijke richtlijn</p> <p><b>Percentage van locatie dat door het evenement mag worden onttrokken aan de openbaarheid</b> Zie plattegrond.</p>			

<p><b>Specificaties omgeving</b></p>	<p><b>Minimale maatregelen ter bescherming van flora en fauna</b>  Geen locatiespecifieke aandachtspunten. Flora en Faunawet (zoals zorgplicht) is altijd van toepassing.</p> <p><b>Rustperiode tussen evenementen en relatie tot overige overlast gevende bronnen</b>  Het Zuidplein, Gustav Mahlerplein en George Gershwinsplein liggen in elkaar invloedszone. De evenementen moeten dan ook ten opzichte van elkaar worden gezien. Een goede spreiding van zwaarte en locaties is wenselijk.</p> <p>De Omgevingsmanager Zuidas stuurt op spreiding van de evenementen op de drie pleinen.</p> <p>Er dient minimaal twee werkdagen tussen afbouw van het ene en opbouw van het andere evenement te zitten, in verband met de schouw op schade.</p>
<p><b>Specificaties bereikbaarheid</b></p>	<p><b>Parkeren</b>  Er bevindt zich parkeergelegenheid in omliggende parkeergarages (WTC 1200 plaatsen, Gustav Mahlerplein 1900 plaatsen).</p> <p><b>Bereikbaarheid OV</b>  Het plein is via Station Zuid goed bereikbaar per openbaar vervoer. Zowel met de trein, als bus, metro en tram.</p> <p><b>Overige verkeersaspecten</b>  Er is een fietsenstalling met 3.000 plekken onder het plein.</p> <p><b>Conclusie</b>  De bereikbaarheid is goed.</p>
<p><b>Bijzonderheden</b></p>	<ul style="list-style-type: none"> <li>- Bereikbaarheid nood- en hulpdiensten.</li> <li>- Het gebied is een verblijfsgebied met een doorgaand fietspad naar Buitenveldert, bij een evenement dient hiermee rekening gehouden te worden.</li> <li>- Let op de bereikbaarheid van het station, de omliggende gebouwen en de fietskelder.</li> <li>- Er moet rekening worden gehouden met het park, straatmeubilair en plantvakken.</li> <li>- Er mag niets de grond in.</li> <li>- Aandacht voor onnodige nachtelijke werkzaamheden (zoals opbouw van evenement of kunstwerk) i.v.m. nachtrust bewoners.</li> </ul>

### 3.13 Locatieprofiel: George Gershwinplein



<b>Omschrijving locatie</b>		<p>Ten zuiden van het Gustav Mahlerplein ligt het George Gershwinplein. Tussen het George Gershwinplein en de De Boelelaan bevindt zich de Boelegracht. Aan het plein wordt gewoond, gewerkt en is een hotel gelegen.</p> <p>Het George Gershwinplein is geschikt voor kleine tot grote evenementen. In verband met de transitie van het gebied moet de organisator voorafgaand aan het indienen van de aanvraag voor het evenement contact opnemen met de Omgevingsmanager Zuidas van de Gemeente Amsterdam.</p> <p>Het plein heeft een totale oppervlakte van ongeveer 2800 m<sup>2</sup>.</p> <p>Het is over het algemeen een rustig plein waar men op bankjes kan zitten langs het water, of gebruik kan maken van de jeu de boulesbaan.</p> <p>Een evenementenput met nutsvoorzieningen is op het plein aanwezig met een water- en stroomaansluiting</p>			
Aantal evenementen per jaar		Waarvan aantal meerdaagse evenementen	Max. aantal evenementdagen per jaar	Totaal max. aantal evenementdagen met 75-85 dB(C) geluidsbelasting	Specificaties
<b>Groot</b> > 2.000 bezoekers	24	8	24	2	- Max. 4.000 bezoekers op drukste moment - Evenementen tot 85 db(C) max. 1 dag
<b>Middel</b> < 2.000 bezoekers	0	0	0	0	
<b>Klein</b> < 500 bezoekers	0	0	0	0	
<b>Totaal</b>	24	8	24	2	Aantal evenementen met min. geluidsbelasting (niet boven reguliere omgevingsgeluid uitkomend) wordt niet gelimiteerd.

- Kleinschalige melding plichtige evenementen zonder vergunning zijn toegestaan.
- Totaal aantal toegestane evenementen op het George Gershwinplein is 24, ongeacht de grootte.

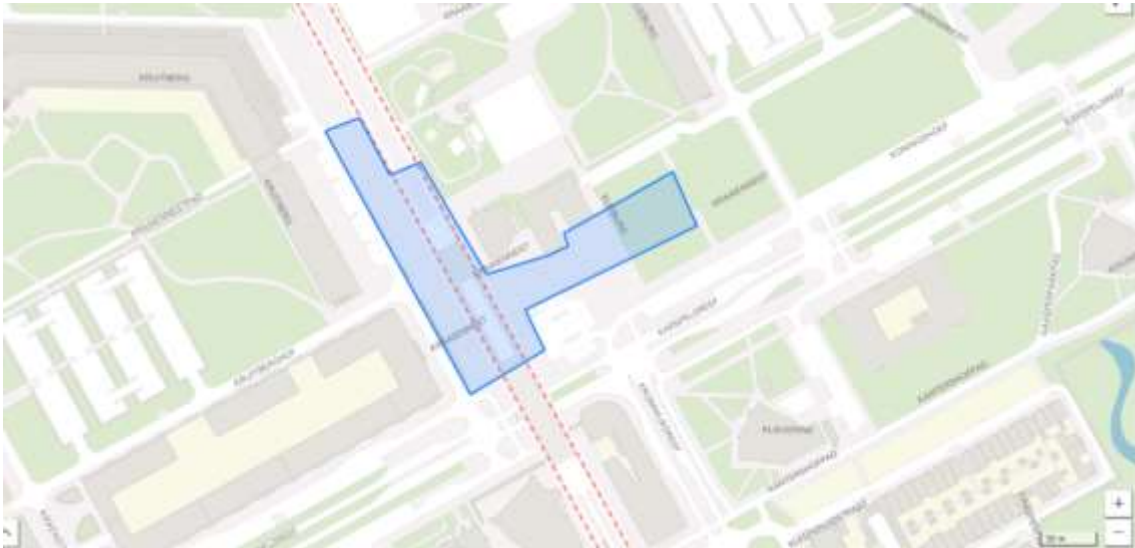
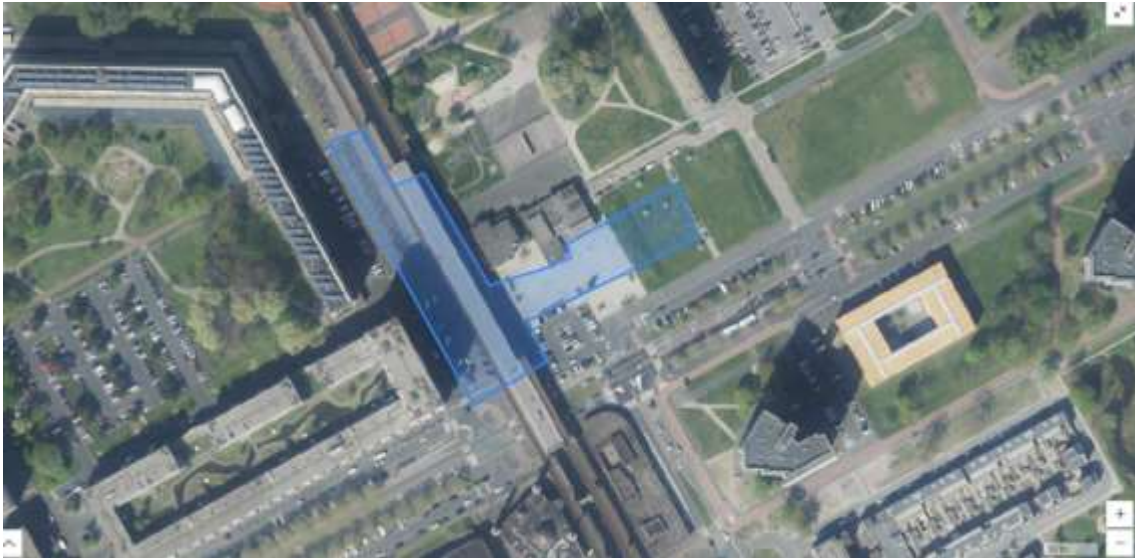
**Onder welke voorschriften mag een evenement plaatsvinden?**

<p><b>Specificaties evenementen</b></p>	<p><b>Maximum duur van op-afbouwen</b> Conform stedelijke richtlijn.</p> <p><b>Percentage van locatie dat door het evenement mag worden onttrokken aan de openbaarheid</b> Zie plattegrond. De Lex van Deldenbrug is ontworpen om onderdeel te kunnen zijn van een evenement. De doorgang dient bij voorkeur wel gewaarborgd te blijven.</p>
<p><b>Specificaties omgeving</b></p>	<p><b>Minimale maatregelen ter bescherming van flora en fauna</b> Geen locatiespecifieke aandachtspunten. Flora en Faunawet (zoals zorgplicht) is altijd van toepassing.</p> <p><b>Rustperiode tussen evenementen en relatie tot overige overlast gevende bronnen</b> Het Zuidplein, Gustav Mahlerplein en George Gershwinplein liggen in elkaar invloedszone. De evenementen moeten dan ook ten opzichte van elkaar worden gezien. Een goede spreiding van zwaarte en locaties is wenselijk. De Omgevingsmanager Zuidas stuurt op spreiding van de evenementen op de drie pleinen.</p> <p>Er dient minimaal twee werkdagen tussen afbouw van het ene en opbouw van het andere evenement te zitten, in verband met de schouw op schade.</p>
<p><b>Specificaties bereikbaarheid</b></p>	<p><b>Parkeren</b> Er bevindt zich parkeergelegenheid in omliggende parkeergarages (WTC 1200 plaatsen, Gustav Mahlerplein 1900 plaatsen).</p> <p><b>Bereikbaarheid OV</b> Het plein is via Station Zuid goed bereikbaar per openbaar vervoer, zowel met de trein, bus, tram als metro.</p> <p><b>Overige verkeersaspecten</b> In de nabijheid, namelijk onder het Gustav Mahlerplein, is een fietsenstalling met 3.000 plekken onder het plein.</p> <p><b>Conclusie</b> Het plein is goed bereikbaar.</p>

<b>Bijzonderheden</b>	<ul style="list-style-type: none"><li>- Bereikbaarheid nood- en hulpdiensten.</li><li>- Rekening houden met de gracht waaraan het plein is gelegen.</li><li>- Er mag niets de grond in.</li><li>- De brug is ontworpen om er ook gebruik van te kunnen maken met evenementen. Zoveel mogelijk dient wel de doorgang voor fietsers en voetgangers plaats te kunnen vinden.</li><li>- Aandacht voor onnodige nachtelijke werkzaamheden (zoals opbouw van evenement of kunstwerk) i.v.m. nachtrust van bewoners.</li></ul>
-----------------------	---

## 4 Zuidoost

### 4.1 Locatieprofiel: Plein Kraaiennest en winkelcentrum Kameleon



<b>Omschrijving locatie</b>	<p>Evenemententerrein Plein Kraaiennest en Winkelcentrum Kameleon ligt midden in de woonwijk met nabijgelegen winkelcentrum en woningen. Wekelijks is er een markt op de dinsdag.</p> <p><i>Voor het deel aansluitend aan het winkelcentrum geldt:</i> Promotieactiviteiten en ander soort activiteiten en evenementen die de economische positie verstrekken van het winkelgebied en aansluiting zoeken bij het Winkelcentrum. Evenementen met aantrekkingskracht voor een breed publiek, aantallen bezoekers &lt; 2000. Bijvoorbeeld, dans, muziek, film maatschappelijk- en of culturele activiteiten.</p>
-----------------------------	---

<p>Ten behoeve van evenementen in het winkelgebied Kameleon met de markt wordt een onderscheid gemaakt tussen :</p> <ul style="list-style-type: none"> <li>- promotionele activiteiten die een bijdrage leveren aan de economische versterking van het winkelgebied</li> <li>- andere activiteiten die niet direct aan economische versterking gerelateerd zijn.</li> </ul> <p>De grootte van het winkelgebied:</p> <ul style="list-style-type: none"> <li>- Circa 1.530 m<sup>2</sup> exclusief marktopstelling</li> <li>- Circa 3.000 m<sup>2</sup> inclusief marktopstelling</li> </ul> <p>Er zijn voorzieningen aanwezig voor de weekmarkt: elektra, riolering, water en ankers.</p> <p>Voor <i>het plein en gras gedeelte</i> voor de Bonte Kraai geldt: Op verzoek van bewoners is dit een evenementenlocatie geworden. Het plein grenst aan metrostation Kraaiennest. De metrolijn op pilaren geeft beschutting, ook hieronder kunnen evenementen worden gehouden. Het plein ligt in de nabijheid van een (wekelijkse) markt en Winkelcentrum Kameleon.</p> <p>Ondergrond: stenen en gras Grootte 10.000 m<sup>2</sup> Waarvan een helft (80x60) verhard en een helft (75x60) gras</p> <p>Er zijn evenementvoorzieningen aanwezig: evenementenput (via markt bureau), en elektra (via GVB en Buurthuis Bonte Kraai)</p>					
Aantal evenementen per jaar		Waarvan aantal meerdaagse evenementen	Max. aantal evenementdagen per jaar	Max. aantal evenementdagen met 75-85 dB(C) geluidsbelasting	Specificaties
<b>Groot</b> > 2.000 Bezoekers	2	2	4	2	N.v.t.
<b>Klein/ Middel</b> < 2.000 bezoekers	21	11	32	3 (waarvan 2 max. 80 dB(C))	Max 2 braderieën  Max 3 thema -/ periodieke markten  Maximale duur meerdaags is 2 dagen, m.u.v. 3 dagen voor de openlucht bioscoop
<b>Totaal</b>	23	13	36	5	N.v.t.



<b>Onder welke voorschriften mag een evenement plaatsvinden?</b>	
<b>Specificaties evenementen</b>	<p><b>Maximum duur van op-afbouwen</b> Conform stedelijke richtlijn. Na een evenement voorafgaand aan een marktdag moet het terrein uiterlijk 06:00 uur schoon opgeleverd worden op de marktdag.</p>
<b>Specificaties bereikbaarheid</b>	<p><b>Parkeren</b> Er zijn diverse parkeergelegenheden in buurt zoals de parkeergarage Winkelcentrum Kameleon en parkeervakken rondom het evenemententerrein</p> <p><b>Bereikbaarheid OV</b> Plein Kraaiennest is goed bereikbaar via metrostation Kraaiennest en via diverse buslijnen.</p> <p><b>Overige verkeersaspecten</b> Voetgangers vanuit alle kanten. Er is geen fietsenstalling aanwezig.</p> <p><b>Conclusie</b> Bereikbaarheid goed</p>
<b>Bijzonderheden</b>	<ul style="list-style-type: none"> <li>- Plein Kraaiennest en locatie Winkelcentrum Kameleon zijn samengevoegd, omdat de (deel)terreinen aaneengesloten liggen.</li> <li>- Er dient aandacht besteed te worden aan de spreiding van evenementen over het jaar en de aansluiting op elkaar van verschillende activiteiten in de diverse gebieden. Een te veel aan activiteiten tast het woon- en leefklimaat aan. Een vorm van reguliere afstemming tussen de verschillende partijen is hierbij raadzaam. Overleg met evenementencoördinator.</li> <li>- Deelname aan braderieën alleen door gevestigde ondernemers uit het winkelgebied, met uitzondering van een aantal kramen voor ambachtelijke activiteiten en info stands. Opstelling van de kramen behoeft de goedkeuring van de politie, brandweer en gebiedsbeheerder.</li> <li>- De brandweer- en calamiteitenroutes vrijlaten. Deze routes op de tekening bij de vergunningaanvraag aangeven in overleg met verschillende adviesdiensten (politie, brandweer, e.d.).</li> <li>- Voor thema-/ periodieke markten geldt: <ul style="list-style-type: none"> <li>o Minimaal 20% van de ondernemers uit het winkelgebied</li> <li>o Een specifiek thema</li> </ul> </li> <li>- Op de marktdag is het deelterrein direct aansluitend aan het winkelcentrum iet beschikbaar voor een evenement.</li> <li>- Verplicht geluidsarm weekend tussen weekenden met maximale geluidbelastingen in het winkelgebied of in de directe omgeving.</li> <li>- Promotieactiviteiten waarbij staanplaatsen (ambulante handel) worden ingenomen worden in collectieve vorming vanuit de winkeliersvereniging georganiseerd of bestaan voor minimaal 25% uit de gevestigde ondernemers in het winkelcentrum.</li> </ul>

	<ul style="list-style-type: none"><li>- de afbakening van het begrip thema- / periodieke markt is gelijk aan de omschrijving in de marktvisie (blz. 6): markten die minder frequent worden gehouden (periodieke en incidentele markten)</li><li>- Voor de opstelling van kramen bij braderieën is goedkeuring nodig van politie, brandweer en gebiedsbeheerder.</li></ul>
--	---

## 4.2 Locatieprofiel: Winkelcentrum Ganzenpoort, Annie Romeinplein

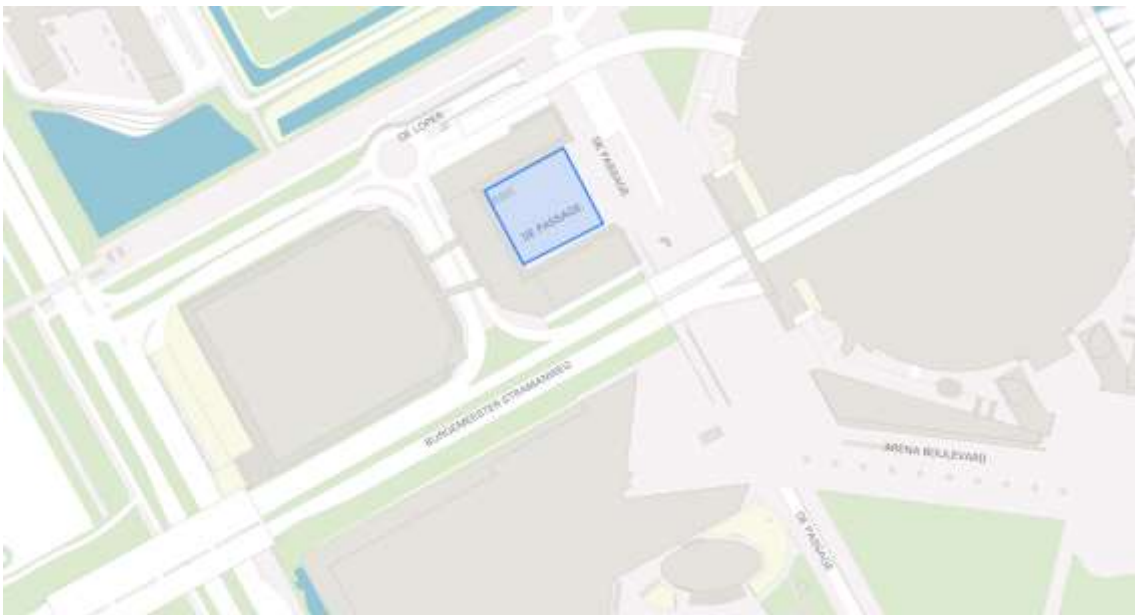


<b>Omschrijving locatie</b>		<p>Winkelcentrum midden in de woonwijk, er is beperkt parkeergelegenheid, de weekmarkt vindt op zaterdag plaats. Er dient rekening te worden gehouden met omwonenden en andere winkelgebieden.</p> <p>Promotieactiviteiten en ander soort activiteiten en evenementen die de economische positie verstreken van het winkelgebied en aansluiting zoeken bij het Winkelcentrum.</p> <p>Evenementen met aantrekkingskracht voor een breed publiek, aantallen bezoekers &lt; 2000. Bijvoorbeeld: dans, muziek en cultuur.</p> <p>Ten behoeve van evenementen in het winkelgebied Ganzenpoort met de markt wordt een onderscheid gemaakt tussen :</p> <ul style="list-style-type: none"> <li>- promotionele activiteiten die een bijdrage leveren aan de economische versterking van het winkelgebied</li> <li>- andere activiteiten die niet direct aan economische versterking gerelateerd zijn.</li> </ul> <p>Grootte van het winkelgebied:</p> <ul style="list-style-type: none"> <li>- Ca. 10.080 m<sup>2</sup></li> </ul> <p>De volgende voorzieningen zijn de markt aanwezig: elektra, riolering, water en ankers.</p>			
<b>Aantal evenementen per jaar</b>		<b>Waarvan aantal meerdaagse evenementen</b>	<b>Max. aantal evenementdagen per jaar</b>	<b>Max. aantal evenementdagen met 75-85 dB(C) geluidsbelasting</b>	<b>Specificaties</b>
<b>Groot</b> > 2.000 Bezoekers	0	0	0	0	N.v.t.
<b>Middel + klein</b> < 2.000 bezoekers	10	8	22	2	<p>Max 3 braderieën</p> <p>Max 2 thema-markten</p> <p>1 meerdaags evenement mag 5 dagen duren (Hemelvaart Kermis)</p>
<b>Totaal</b>	10	8	22	2	N.v.t.

<b>Onder welke voorschriften mag een evenement plaatsvinden?</b>	
<b>Specificaties evenementen</b>	<p><b>Maximum duur van op-afbouwen</b>  Conform stedelijke richtlijn.  Op de marktdag is het terrein niet beschikbaar voor een evenement.  Na een evenement voorafgaand aan een marktdag moet het terrein uiterlijk 06:00 uur schoon opgeleverd worden op de marktdag.</p>
<b>Specificaties bereikbaarheid</b>	<p><b>Parkeren</b>  Er bevindt zich beperkte parkeergelegenheid; parkeren kan in de parkeervakken rondom het terrein (omgeving Gooioord en Groeneveen) en voor winkelcentrum Ganzenpoort;</p> <p><b>Bereikbaarheid OV</b>  Het plein is bereikbaar via metrostation Ganzenhoef en per bus (de loopafstand van station Ganzenhoef bedraagt ongeveer 280 m).</p> <p><b>Overige verkeersaspecten bij evenementen</b>  Het plein is toegankelijk voor voetgangers en op niet marktdagen voor fietsers. Bij het winkelcentrum, rondom het plein en bij het metrostation bevinden zich fietsenstallingen.</p> <p><b>Conclusie</b>  Redelijke bereikbaarheid</p>
<b>Bijzonderheden</b>	<ul style="list-style-type: none"> <li>- Deelname aan braderieën alleen door gevestigde ondernemers in het winkelgebied, met uitzondering van een aantal kramen voor ambachtelijke activiteiten en info stands. Opstelling van de kramen behoeft de goedkeuring van de politie en brandweer en gebiedsmakelaar.</li> <li>- De brandweer- en calamiteitenroutes vrijlaten. Deze routes op de tekening bij de vergunningaanvraag aangeven in overleg met verschillende adviesdiensten (politie, brandweer, e.d.).</li> <li>- Voor thema-markten geldt: <ul style="list-style-type: none"> <li>o Minimaal 20% van de ondernemers uit het winkelgebied</li> <li>o Specifiek (eenduidig) thema gericht op duurzaamheid, lokale en/of biologische of ander duidelijk omlijnd thema en is bovendien kwalitatief hoogwaardig. De lijsten van deelnemende standhouders worden van te voren overlegd om te toetsen of er aan deze eisen wordt voldaan.</li> </ul> </li> <li>- Op de marktdag is het terrein niet beschikbaar voor een evenement.</li> <li>- Als vanaf de rotonde (Bijlmerdreef) de toegangsweg naar het winkelcentrum wordt afgesloten, dienen verkeersregelaars te worden in gezet.</li> <li>- Reguleren overlast van de overstekende bezoekers van en naar het metrostation Ganzenhoef.</li> </ul>

	<ul style="list-style-type: none"><li>- Verplicht geluidsarm weekend tussen weekenden met maximale geluidbelastingen in het winkelgebied of in de directe omgeving.</li><li>- Afhankelijk van het evenement zijn meerdere geluidsbronnen toegestaan.</li><li>- Afstemming met organisatoren van en over activiteiten in de omgeving.</li><li>- Streven naar activiteiten/ evenementen met kwaliteit (vernieuwend, aantrekkelijk, uitnodigend, e.d.)</li><li>- Promotieactiviteiten waarbij staanplaatsen (ambulante handel) worden ingenomen worden in collectieve vorming vanuit de winkeliersvereniging georganiseerd of bestaan voor minimaal 25% uit de gevestigde ondernemers in het winkelcentrum.</li><li>- Voor de opstelling van kramen bij braderieën is goedkeuring nodig van politie, brandweer en gebiedsbeheerder.</li></ul>
--	--

### 4.3 Locatieprofiel: Ziggoplein



<b>Omschrijving locatie</b>		<p>Het Ziggoplein bevindt zich direct voor de Ziggo Dome. Het gebied op en rond het plein is een multifunctioneel gebied met verschillende gebruikers en bezoekers. Het terrein is geschikt voor kleinschalige evenementen ter ondersteuning van evenementen in de Ziggo Dome, het nabijgelegen hotel en/of evenementen in het aan het plein gelegen café. Het Ziggoplein heeft een relatief klein oppervlak, vanwege de aanwezigheid van vrije stroken langs de bebouwing. Bij evenementen in de Ziggo Dome dienen bezoekersstromen zich aan via het plein.</p> <p>Op het plein is ambulante handel niet toegestaan. Dit plein valt binnen de beperkingen die gelden voor het beheersgebied, zoals is opgenomen in het beleid van 18 maart 2003 inzake de staanplaatsen en venten nabij Amsterdam Arena en omgeving.</p> <p>Ondergrond: betonplaat, stenen (zwart witte stippen bekleding)</p> <p>Grootte 1000 m<sup>2</sup></p> <p>De volgende voorzieningen zijn aanwezig voor evenementen: elektra.</p>			
<b>Aantal evenementen per jaar</b>		<b>Waarvan aantal meerdaagse evenementen</b>	<b>Max. aantal evenementdagen</b>	<b>Max. aantal evenementdagen met 75-85dB(C) geluidsbelasting</b>	<b>Specificaties</b>
<b>Groot</b> > 2.000 Bezoekers	0	0	0	0	n.v.t.
<b>Middel + klein</b> < 2.000 bezoekers	12	10	22	2	n.v.t.
<b>Totaal</b>	12	10	22	2	n.v.t.
<b>Onder welke voorschriften mag een evenement plaatsvinden?</b>					
<b>Specificaties evenementen</b>		<b>Maximum duur van op-afbouwen</b> Conform stedelijke richtlijn.			
<b>Specificaties bereikbaarheid</b>		<p><b>Parkeren</b> Parkeren is mogelijk in de nabij gelegen parkeergarages P1, P3, P4, P5 en P6.</p> <p><b>Bereikbaarheid OV</b> De locatie is te bereiken via metro-, trein- en busstation Amsterdam Bijlmer Arena.</p>			



	<p><b>Voetgangers en fietsers</b> Het Ziggo plein is toegankelijk voor voetgangers.</p> <p><b>Overige verkeersaspecten bij evenementen</b> Onder station Bijlmer-Arena, op de Johan Cruijff Boulevard en ter hoogte van Villa ArenA bevinden zich fietsenstallingen.</p> <p><b>Conclusie</b> Goede bereikbaarheid</p>
<p><b>Bijzonderheden</b></p>	<ul style="list-style-type: none"> <li>- Er is een regiegroep Verkeer en Evenementen. Deze richt zich vooral op de activiteiten in de ArenA, Ziggo Dome, AFAS live, Endemol en Borchland.</li> <li>- Strook van vier meter vanaf de gevel vrij houden voor calamiteiten en de toegangen en nooduitgangen vrijhouden.</li> <li>- De calamiteitenroutes (nood- en hulpdiensten) vrijlaten op de Johan Cruijff Boulevard. Na overleg met brandweer, politie en rayonmanager/ beheerder, op grond van de laatste stand van zaken, de vrij te laten routes aangeven op de tekening bij de vergunning. Bij het Stadsdeel is een kaart aanwezig met daarop de calamiteitenroutes ingetekend.</li> <li>- Bij samenloop met andere evenementen (ArenA, ArenaPark, Afas Live, Ziggo Dome) in de omgeving vindt een afweging plaats van belangen en de openbare orde en veiligheid.</li> <li>- DJ's op balkon behandelen als evenement vanwege publiek op het plein.</li> <li>- Afstemming met Stadsdeel / beheerder is vereist.</li> <li>- Afstemming met de terrasexploitanten, hotel en Ziggo Dome (in verband met de aanvalsroutes hulpdiensten) is vereist.</li> <li>- Bij evenementen in de Ziggo Dome beperkte mogelijkheid voor buitenevenementen i.v.m. toestroom bezoekers.</li> </ul>

#### 4.4 Locatieprofiel: Johan Cruijff Boulevard



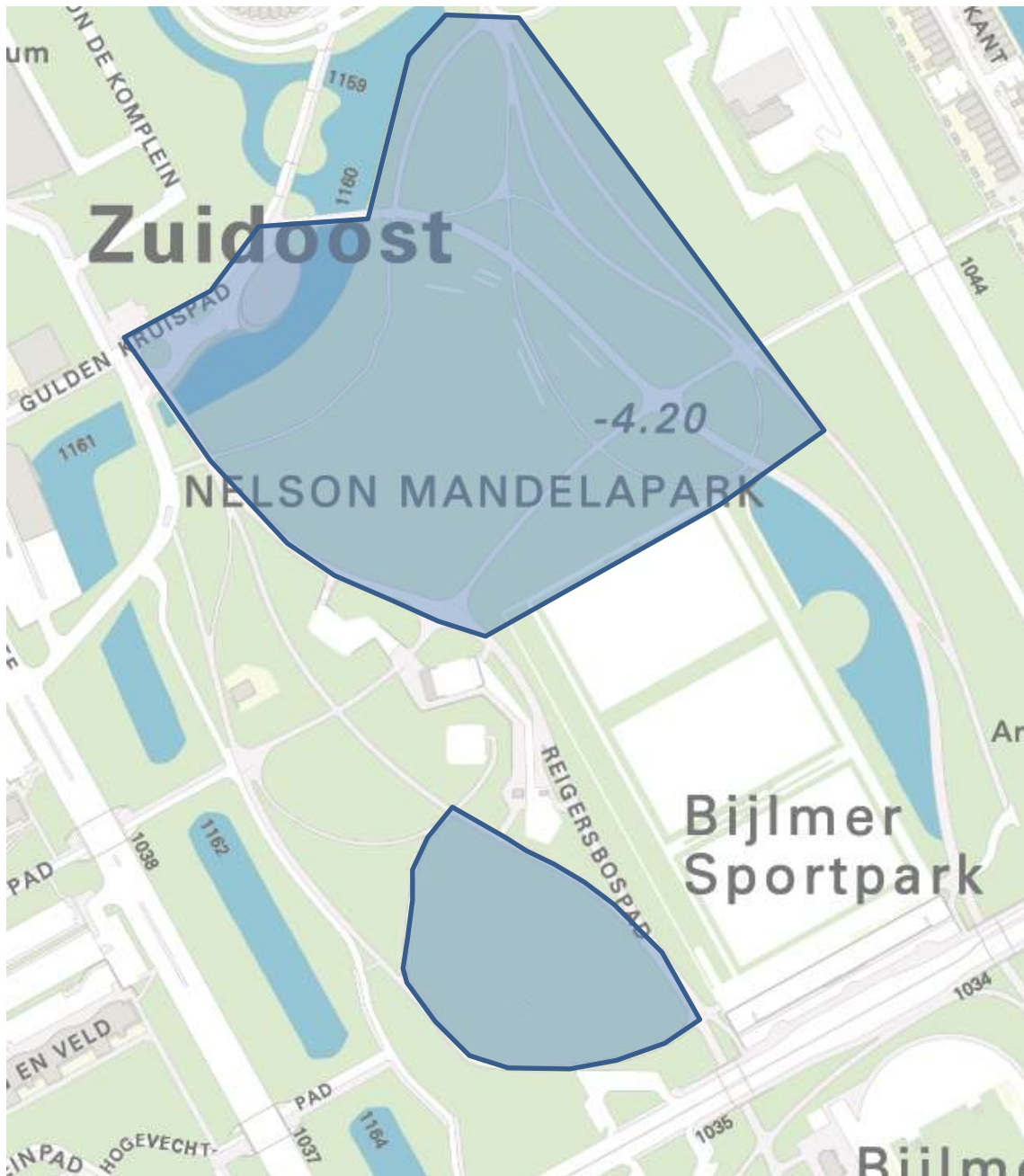
<b>Omschrijving locatie</b>		<p>De Johan Cruijff Boulevard is een evenementen -, kantoren -, winkel - en horecagebied met buiten terrassen. Op en rondom de boulevard en in de directe omgeving bevinden zich diverse hotels. Het evenemententerrein bevindt zich in een multifunctioneel gebied met verschillende gebruikers en bezoekers. Deze multifunctionaliteit dient te allen tijde geborgd te blijven. Voor deze functies dient het gebied aantrekkelijk te zijn en te blijven.</p> <p>De Johan Cruijff Boulevard is geschikt voor evenementen die een binding hebben met de ondernemingen aan de Johan Cruijff Boulevard. Verder leent de locatie zich voor hoogwaardige sportevenementen. Van belang is dat evenementen op de Johan Cruijff Boulevard de samenhang in en de aantrekkingskracht van het gebied versterken. Evenementen dragen bij aan het aanzicht van de Johan Cruijff Boulevard en een toevoeging te zijn aan het open karakter van de boulevard. Een afwisselende programmering passend bij het gebied. Waar mogelijk wordt er een connectie gezocht met het stadsdeel. Uitbreiding van de bestaande straathandel / ambulante handel is niet toegestaan. Er zijn 2 locaties voor evenementen op de Johan Cruijff Boulevard. Deze locaties zijn beperkt geschikt voor kleinschalige evenementen.</p> <p>Ondergrond: betonplaat, stenen.</p> <p>Grootte van de 2 evenementenlocaties op de boulevard: 600 en 800 m2.</p> <p>Voor evenementen is elektra aanwezig.</p>			
<b>Aantal evenementen per jaar</b>		<b>Waarvan aantal meerdaagse evenementen</b>	<b>Max. aantal evenementdagen per jaar</b>	<b>Max. aantal evenementdagen met 75-85dB(C) geluidsbelasting</b>	<b>Specificaties</b>
<b>Groot</b> > 2.000 Bezoekers	0	0	0	0	N.v.t.
<b>Middel + klein</b> < 2.000 bezoekers	12	12	25	0	Maximale duur is 2 dagen, muv eenmaal 3-daags evenement
<b>Totaal</b>	12	12	25	0	N.v.t.

<b>Onder welke voorschriften mag een evenement plaatsvinden?</b>	
<b>Specificaties evenementen</b>	<p><b>Maximum duur van op-afbouwen</b> Conform stedelijke richtlijn.</p>
<b>Specificaties omgeving</b>	<p><b>In relatie tot overige overlast gevende bronnen</b> Arena Park ligt op circa 450 meter van de woningen aan de Boris Pasternakstraat. Verder bevinden zich er hotels en woningen (Bijlmerplein).</p>
<b>Specificaties bereikbaarheid</b>	<p><b>Parkeren</b> Parkeren is mogelijk in de nabij gelegen parkeergarages P1, P3, P4, P5 en P6.</p> <p><b>Bereikbaarheid OV</b> De locatie is te bereiken via metro-, trein- en busstation Amsterdam Bijlmer Arena.</p> <p><b>Voetgangers en fietsers</b> De Johan Cruijff Boulevard is voetgangersgebied.</p> <p><b>Overige verkeersaspecten bij evenementen</b> Onder station Bijlmer-Arena, op de Johan Cruijff Boulevard en ter hoogte van Villa ArenA bevinden zich fietsenstallingen.</p>
<b>Bijzonderheden</b>	<ul style="list-style-type: none"> <li>- De calamiteitenroutes (nood- en hulpdiensten) vrijlaten op de Johan Cruijff Boulevard. Na overleg met brandweer, politie en rayonmanager/ beheerder, op grond van de laatste stand van zaken, de vrij te laten routes aangeven op de tekening bij de vergunning.</li> <li>- Bij samenloop met andere evenementen (ArenA, Arenapark, Afas Live, Ziggo Dome) en omgeving vindt een kritische afweging plaats van belangen en de openbare orde en veiligheid</li> <li>- Afstemming met Stadsdeel / beheerder is vereist.</li> <li>- Afstemming met de terrasuitbaters (dit ook in verband met de vrij te laten routes i.v.m. calamiteiten / brandweer) is vereist.</li> </ul>

#### 4.5 Locatieprofiel: Nelson Mandelapark







<p><b>Omschrijving locatie</b></p>	<p>Het Nelson Mandelapark is een stadspark met speeltoestellen, BBQ-plaats en aangelegen sportpark. Het park bevindt zich midden in de wijk. Evenementen die passen bij de functies van het park en de gewenste sfeer en thema's: sport, natuur, ontmoeting en cultuur uitdragen. Het park ligt midden in de Bijlmer. Doelgroep bezoekers is voor belangrijkste deel de bewoners van de Bijlmer.</p> <p>In het park zijn er twee evenemententerreinen te weten; de grote weide en de kleine weide. De grote weide in het park is een evenementenlocatie en is de traditionele plek voor het jaarlijkse zomerfestival, Kwaku Summer Festival. Enkele stukken aangrenzend groen, ook uit de omliggende terreinen in het Mandelapark ten noordwesten van de skatebaan, een stuk ten zuidwesten en het Bijlmer parktheater behoren tot het evenement. De kleine ligweide is geschikt voor klein tot midden grote evenementen.</p>
------------------------------------	---

	<p>Ondergrond: versterkt gras en drainage. Groen en water. Recreatiegebied.</p> <ul style="list-style-type: none"><li>- Grootte: Grote weide en enkele stukken aangrenzend groen en Bijlmer parktheater Ca. 60.000 m<sup>2</sup></li> <li>- Grootte: Kleine weide Ca. 12.672 m<sup>2</sup></li> <li>- Gebruik locatie en publieksprofiel: Evenementenlocatie Recreatiegebied.</li><li>- Voorzieningen:<ul style="list-style-type: none"><li>- elektra: nee</li><li>- riolering: nee</li><li>- water: nee</li><li>- ankers: nee</li></ul></li></ul>
--	--

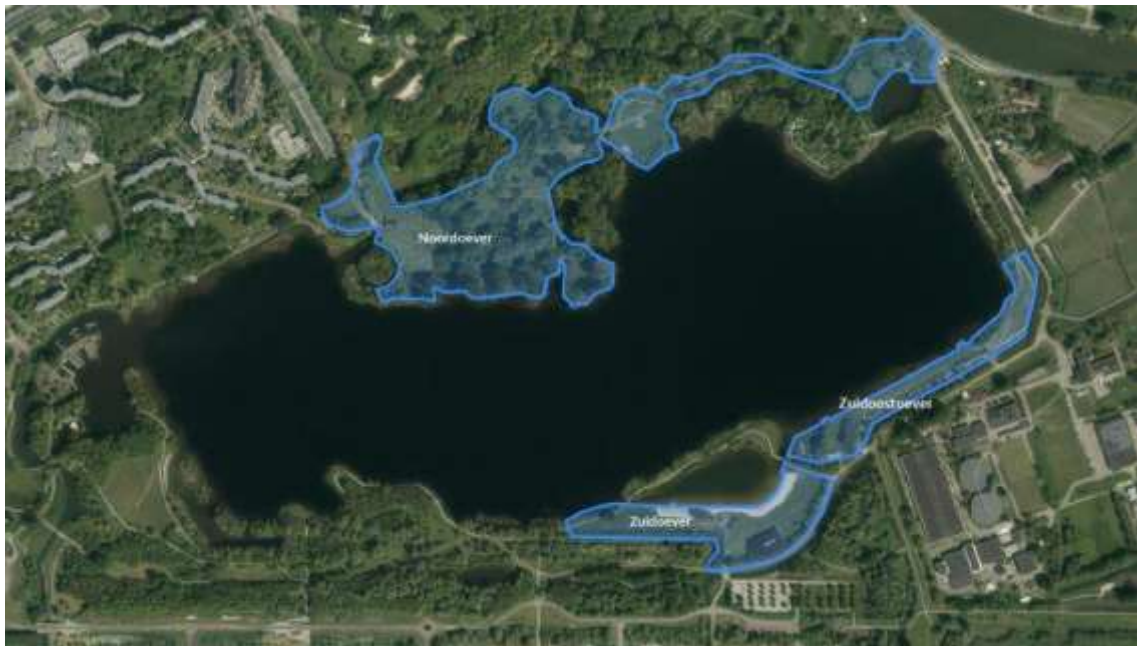
Aantal evenementen per jaar	Waarvan aantal meerdaagse evenementen	Max. aantal evenementdagen per jaar	Max. aantal evenementdagen met 75-85dB(C) geluidsbelasting	Specificaties	
<b>Grote Weide</b>					
<b>Groot</b> >2000 bezoekers	1	1	10	10	Grote weide max. 23.000 bezoekers  Bedoeld voor het Zomerfestival
<b>Middel</b> < 2.000 Bezoekers	1	1	2	0	N.v.t.
<b>Klein</b> < 500 bezoekers	1	1	2	0	N.v.t.
<b>Kleine weide</b>					
<b>Groot</b> >2000 bezoekers	0	0	0	0	N.v.t.
<b>Middel</b> < 2.000 Bezoekers	2	2	4	0	N.v.t.
<b>Klein</b> < 500 bezoekers	2	2	4	0	N.v.t.
<b>Totaal hele locatie</b>	7	7	22	10	N.v.t.
<p>- Deze locatie is onderzocht op akoestische geschiktheid. De resultaten zijn vastgelegd in het 'Onderzoek Evenementenlocaties 2017' van het Geluidbureau, in opdracht van de gemeente Amsterdam. Deze studie is te vinden op de website van de gemeente Amsterdam.</p>					



<b>Onder welke voorschriften mag een evenement plaatsvinden?</b>	
<b>Specificaties evenementen</b>	<p><b>Maximum duur van op-afbouwen</b>Voor het evenement Kwaku zijn dertien op- en afbouwdagen toegestaan. De opzet van het festival, de bewerkelijkheid van de inrichting en de laagdrempelige insteek voor deelname door particuliere/niet professionele standhouders aan het festival, maken dat er meer tijd nodig is om in te kunnen staan voor een veilige op- en afbouw van het evenemententerrein. Daarnaast is het nodig beschermingsmaatregelen te treffen en merktekens aan te brengen om schade aan het park te voorkomen</p> <p><b>Percentage van locatie dat door het evenement mag worden onttrokken aan de openbaarheid</b> Binnen de grenzen van de evenementenlocatie (zie kaart). Dit betreft meer dan 25% van het totale park, echter het gaat hier om 1 evenement op jaarbasis.</p>
<b>Specificaties omgeving</b>	<p><b>Maatregelen bescherming flora, fauna en bodem algemeen</b> Om aan de Wet Natuurbescherming te voldoen en om blijvende schade aan een park te voorkomen heeft de organisator van een groot evenement (&gt; 2000) de verantwoordelijkheid om:</p> <ul style="list-style-type: none"> <li>- tijdig (bij voorkeur 2 maanden voor aanvang) kennis te nemen, dan wel te laten opstellen door een erkend stadsadviseur/ecoloog: een quick scan flora fauna;</li> <li>- als hierbij beschermde soorten worden aangetroffen, mitigerende maatregelen te treffen en te bekostigen;</li> <li>- een actuele quickscan flora &amp; fauna – en indien van toepassing de eraan verbonden mitigerende maatregelen – als onderdeel van de ruimtelijke onderbouwing bij de vergunningsaanvraag aan te leveren.</li> </ul> <p>Heeft de gemeente de verantwoordelijkheid om:</p> <ul style="list-style-type: none"> <li>- een actueel groen- en bodemadvies voorafgaande aan het evenementenseizoen beschikbaar te stellen, op basis waarvan randvoorwaarden worden meegegeven over gebruik- en bescherming van het evenemententerrein.</li> <li>- een monitor uit te voeren tijdens en kort na het evenement, om effecten op beschermde soorten en het evenemententerrein te beoordelen.</li> </ul> <p><b>Rustperiode tussen evenementen op de grote ligweide</b> Minimaal 6 weken (rekening houdend met afbouw eerste evenement en opbouw daaropvolgende evenement).</p> <p><b>In relatie tot overige overlast gevende bronnen</b> Evenementen op de grote weide vinden niet tegelijkertijd plaats met evenementen op het Anton de Komplein en in Amsterdamse Poort. Er geldt een rustperiode van 2 weken na het zomerfestival en er zijn alleen stille evenementen toegestaan in het Nelson Mandelapark 1 weekend voor 1 weekend tijdens en 2 weekenden na het zomerfestival;</p>

<p><b>Specificaties bereikbaarheid</b></p>	<p><b>Parkeren</b> De reguliere Parkeergarages in de buurt. Het zomerfestival maakt tijdelijk gebruik van tijdelijk ingerichte parkeerplaatsen op bouwlocaties rondom het Nelson Mandelapark.</p> <p><b>Bereikbaarheid OV</b> Het Nelson Mandelapark is te bereiken via metro-, trein- en busstation Amsterdam Bijlmer ArenA en via de busverbinding op o.a. Bijlmerdreef.</p> <p><b>Overige verkeersaspecten bij evenementen</b> Bij het Bijlmer Parktheater bevindt zich een fietsenstalling. Bij grote evenementen worden verkeersregelaars ingezet om parkeren in de omliggende woongebieden te beperken.</p> <p><b>Conclusie</b> Redelijke bereikbaarheid</p>
<p><b>Bijzonderheden</b></p>	<ul style="list-style-type: none"> <li>- Het Zomerfestival wordt sinds 1975 gehouden in het Nelson Mandelapark, voorheen het Bijlmerpark. Het zomerfestival, voorheen het Kwakoe festival, voert de naam Kwaku Summer Festival.</li> </ul>

## 4.6 Locatieprofiel: Gaasperplas



<p><b>Omschrijving locatie</b></p>	<p>Locatie Gaasperplas is gelegen in het Gaasperpark. Deze groene locatie is in de nabijheid van woongebied. Er zijn diverse recreatiegebieden met stranden, speeltoestellen voor kinderen, surfstrand, dagkampeerterrein en ruitersporen. Er bevinden zich drie evenemententerreinen om de Gaasperplas: Noordoever, Zuidoostoever en de Zuidoever.</p> <p><b>Noordoever</b>  Grootte: 41.000 m<sup>2</sup>  Gebruik locatie en publieksprofiel: Recreatiegebied, evenementenlocatie.  Voorzieningen:  elektra: nee  riolering: nee (m.u.v. waterspeelplaats)  water: nee (m.u.v. waterspeelplaats)  ankers: nee  Voorzieningen elektra en water worden mobiel aangelegd door organisator.</p> <p><b>Zuidoostoever</b>  Grootte: Ca. 11.400m<sup>2</sup>. De sloot met bomen aan de zuidkant behoort niet bij het evenemententerrein.  Gebruik locatie en publieksprofiel: Recreatiegebied, evenementenlocatie.  Voorzieningen:  elektra: nee  riolering: ja  water: ja  ankers: nee  toiletgebouw aanwezig</p> <p><b>Zuidoever</b>  Grootte: Ca. 14.500 m<sup>2</sup> inclusief de zandstranden  Ca. 10.725 m<sup>2</sup> exclusief de zandstranden  Gebruik locatie en publieksprofiel: Recreatiegebied, evenementenlocatie.  Voorzieningen: elektra: ja  riolering: ja  water: ja  ankers: nee  toiletgebouw aanwezig</p>
------------------------------------	--

Aantal evenementen per jaar		Waarvan aantal meerdaagse evenementen		Max. aantal evenementdagen per jaar	Max. aantal evenementdagen met 75-85dB(C) geluidsbelasting	Specificaties
<b>Zuidoost Oever</b>						
<b>Groot</b> > 2.000 bezoekers	3	3	6	2		Maximaal 6.000 bezoekers
<b>Middel</b> < 2.000 bezoekers	1	1	2	0		Buurtgericht/ buurtinitiatief
<b>Klein</b> < 500 bezoekers	1	1	2	0		Buurtgericht/ buurtinitiatief
<b>Zuid Oever</b>						
<b>Groot</b> >2.000 bezoekers	3	1	5	0		Maximaal aantal bezoekers 3.000
<b>Middel</b> < 2.000 bezoekers	0	0	0	0		N.v.t.
<b>Klein</b> < 500 bezoekers	0	0	0	0		N.v.t.
<b>Noord Oever</b>						
<b>Groot</b> > 2.000 bezoekers	3	3	6	4		Een evenement tweedaags met max. 20.000 bezoekers en een tweedaags met max. 15.000 bezoekers
<b>Middel</b> < 2.000 bezoekers	1	1	2	0		Buurtgericht / buurtinitiatief
<b>Klein</b> < 500 bezoekers	1	1	2	0		Buurtgericht / buurtinitiatief
<b>Totaal Gaasperplas</b>	13	11	25	6		N.v.t.
<ul style="list-style-type: none"> <li>- Deze locatie is onderzocht op akoestische geschiktheid. De resultaten zijn vastgelegd in het 'Onderzoek Evenementenlocaties 2017' van het Geluidbureau, in opdracht van de gemeente Amsterdam. Deze studie is te vinden op de website van de gemeente Amsterdam.</li> <li>- Op deze locatie kan onder meewindcondities een meteocorrectie van 3 dB(C) worden toegepast conform hetgeen is vastgelegd in het Meet- en rekenprotocol (bijlage I van de beleidsregel "Geluidbeleid voor evenementen in Amsterdam").</li> </ul>						

<b>Onder welke voorschriften mag een evenement plaatsvinden?</b>	
<b>Specificaties evenementen</b>	<p><b>Maximum duur van op-afbouwen</b></p> <p>Bij evenementen met meer dan 2.000 bezoekers is het maximaal aantal op- en afbouwdagen in totaal twaalf, zodat:</p> <ul style="list-style-type: none"> <li>- Logistieke bewegingen via één route kunnen worden uitgevoerd, waardoor de overlast voor de omgeving wordt beperkt (minder logistieke bewegingen door een woonbuurt). Bij minder dagen op- en afbouw moeten meer aan- en afvoerroutes worden gebruikt.</li> <li>- Beschermingsmaatregelen voorafgaand aan de logistieke bewegingen kunnen worden genomen (boombeschermers, rijplaten, hekwerken e.d). Hiermee worden onveilige situaties voor publiek voorkomen en wordt het park goed beschermd tegen schade. Het treffen van deze maatregelen kost tijd.</li> <li>- Het groengebied ook eventuele herstelwerkzaamheden aan het park uit kan voeren binnen deze periode van twaalf dagen, waardoor het park kort na het evenement weer helemaal beschikbaar is voor hen die daar willen recreëren.</li> </ul> <p><b>Programmering</b></p> <p>In de programmering wordt rekening gehouden met de programmering van evenementen op de diverse oevers en met evenementen in de buurt, zoals in het nabijgelegen Diemberbos en in het Nelson Mandelapark (Zomerfestival). Op de oevers vinden niet gelijktijdig muziekevenementen plaats. Na een muziekevenement op één van de oevers volgt bij voorkeur een periode van minimaal twee weken waarin op géén van de oevers een muziekevenement plaatsvindt. Daarbij wordt ook zoveel mogelijk rekening gehouden met muziekevenementen op de andere locaties in Zuidoost.</p> <p>De rustperiode tussen evenementen (vanaf laatste dag afbouw eerste evenement en eerste dag opbouw daaropvolgende evenement) op dezelfde oever is minimaal 6 weken.</p> <p>Evenementen die passen bij de functies van het park en de gewenste sfeer en thema's: groene, sportieve, recreatieve en muziekevenementen.</p>
<b>Specificaties omgeving</b>	<p><b>Maatregelen bescherming flora, fauna en bodem algemeen</b></p> <p>Conform het vigerend beleid zijn er in het algemeen evenementen mogelijk in parken en het natuurnetwerk Nederland (NNN). Het uitgangspunt is wel dat evenementen in parken alleen kunnen plaatsvinden indien de organisator alle nodige maatregelen treft ter bescherming van voorzienbare schade aan flora en fauna (inclusief de bodem), in het bijzonder ten aanzien van eventuele kwetsbare soorten en plekken, zoals de NNN-verbindingzones.</p> <p>Om aan de Wet Natuurbescherming te voldoen en om blijvende schade aan een park te voorkomen heeft de organisator van een groot evenement (&gt; 2000) de verantwoordelijkheid om:</p> <ul style="list-style-type: none"> <li>- tijdig (bij voorkeur 2 maanden voor aanvang) kennis te nemen, dan wel te laten opstellen door een erkend stadsadviseur/ecoloog: een quick scan flora fauna;</li> </ul>

	<ul style="list-style-type: none"> <li>- als hierbij beschermde soorten worden aangetroffen, mitigerende maatregelen te treffen en te bekostigen;</li> <li>- een actuele quickscan flora &amp; fauna – en indien van toepassing de eraan verbonden mitigerende maatregelen – als onderdeel van de ruimtelijke onderbouwing bij de vergunningsaanvraag aan te leveren.</li> </ul> <p>Heeft de gemeente de verantwoordelijkheid om:</p> <ul style="list-style-type: none"> <li>- een actueel groen- en bodemadvies voorafgaande aan het evenementenseizoen beschikbaar te stellen, op basis waarvan randvoorwaarden worden meegegeven over gebruik- en bescherming van het evenemententerrein.</li> <li>- een monitor uit te voeren tijdens en kort na het evenement, om effecten op beschermde soorten en het evenemententerrein te beoordelen.</li> </ul>
<p><b>Specificaties bereikbaarheid</b></p>	<p><b>Zuidoostoever en Zuidoever</b></p> <ul style="list-style-type: none"> <li>- Er is beperkt parkeerruimte. Bezoekers komen bij voorkeur met OV (metro), fiets of scooter. Organisator heeft inspanningsverplichting om bezoekers te stimuleren met het OV te komen en om te zorgen voor goede wandel- en fiets omleidingen en bebording als het festival een stuk van het park afsluit.</li> <li>- De Zuidoever en de Zuidoostoever zijn te bereiken te bereiken via metrostation Gein en via diverse buslijnen. Fietsenstallingen zijn in de nabijheid van beide terreinen en het metrostation.</li> </ul> <p><b>Noordoever</b></p> <ul style="list-style-type: none"> <li>- Er is zeer beperkt parkeerruimte. Artiesten en crew in overleg bij Boerderij Langelust. Bezoekers komen bij voorkeur met OV (metro), fiets of scooter. Organisator heeft inspanningsverplichting om bezoek te stimuleren met het OV te komen en om te zorgen voor goede wandel- en fiets omleidingen en bebording als het festival een stuk van het park afsluit.</li> <li>- Jaarlijks wordt bekeken of een klein aantal parkeerplaatsen voor bezoekers op een privé terrein ten oosten van de Gaasperplas mogelijk en wenselijk zijn.</li> <li>- De Noordoever is bereikbaar via metro-, en busstation Gaasperplas. Bij het metrostation is er een fietsenstalling. In overleg met de gemeente kan een extra fietsenstalling op een verharde ondergrond binnen het park worden ingericht.</li> </ul>
<p><b>Bijzonderheden</b></p>	<ul style="list-style-type: none"> <li>- Binnen het gemeentelijk beleid valt het festivalgebied buiten de ecologische structuur van de Ecologische Visie (uitwerking van de ruimtelijke structuurvisie).</li> <li>- Wat betreft het provinciaal beleid, ligt het Gaasperpark en de gebieden van de festivals volledig binnen de Ecologische Bufferzone en het Natuurnetwerk Nederland (de vroegere</li> </ul>

	<p>Ecologische Hoofdstructuur). De bufferzone regelt vooral dat er geen bebouwing mag, festivals zijn hier niet mee in strijd.</p> <ul style="list-style-type: none"><li>- Groengebied Amstelland verleent privaatrechtelijke toestemming en sluit een tijdelijke gebruikersovereenkomst af met voorschriften passend bij het park, het stadsdeel verleent de vergunning.</li><li>- Aan het festival op de noordoever gerelateerde activiteiten op de camping kunnen maximaal 3 dagen duren.</li></ul>
--	--





<b>Omschrijving locatie</b>		<p>Winkelcentrum met woningen en de weekmarkt op woensdag. Er dient rekening te worden gehouden met omwonenden en andere winkelgebieden.</p> <p>Promotieactiviteiten en ander soort activiteiten en evenementen die de economische positie verstreken van het winkelgebied en aansluiting zoeken bij het Winkelcentrum. Evenementen met aantrekkingskracht voor een breed publiek, aantallen bezoekers &lt; 2000. Bovendien aantrekkelijk, vernieuwend en uitnodigend.</p> <p>Bijvoorbeeld: dans, muziek en cultuur.</p> <p>Ten behoeve van evenementen in het winkelgebied Reigersbos wordt een onderscheid gemaakt tussen :</p> <ul style="list-style-type: none"> <li>- promotionele activiteiten die een bijdrage leveren aan de economische versterking van een winkelgebied en</li> <li>- andere activiteiten die niet direct aan economische versterking gerelateerd zijn.</li> </ul> <p>Grootte van het winkelgebied: Ca. 9030 m<sup>2</sup></p> <p>Er zijn voorzieningen, die alleen bedoeld zijn voor de weekmarkt. Dit zijn elektra, riolering, water en ankers.</p>			
Aantal evenementen per jaar		Waarvan aantal meerdaagse evenementen	Max. aantal evenementdagen per jaar	Max. aantal evenementdagen met 75-85 dB(C) geluidsbelasting	Specificaties
<b>Groot</b> > 2.000 bezoekers	0	0	0	0	N.v.t.
<b>Middel en klein</b> < 2.000 Bezoekers	10	10	22	0	Max 5 braderieën  Max 2 thema- markten  Max. 2 x 3 daags
<b>Totaal</b>	10	10	22	0	N.v.t.

<b>Onder welke voorschriften mag een evenement plaatsvinden?</b>	
<b>Specificaties evenementen</b>	<p><b>Maximum duur van op-afbouwen</b>  Conform stedelijke richtlijn.  Na een evenement moet het terrein uiterlijk 06:00 uur schoon opgeleverd worden op de marktdag.</p>
<b>Specificaties omgeving</b>	<p><b>Rustperiode tussen evenementen</b>  Verplicht geluidsarm weekend tussen weekenden met maximale geluidbelastingen in het winkelgebied of in de directe omgeving.</p>
<b>Specificaties bereikbaarheid</b>	<p><b>Parkeren</b>  Parkeren kan in de nabijgelegen parkeergarage Reigersbos en op de parkeervlakken aan de buitenzijde van het Winkelcentrum.</p> <p><b>Bereikbaarheid OV</b>  Winkelcentrum is te bereiken via metrostation Reigersbos en via diverse buslijnen.</p> <p><b>Overige verkeersaspecten evenementen</b>  Winkelcentrum Reigersbos is toegankelijk voor voetgangers en te bereiken via fiets. In het winkelcentrum bevinden zich diverse fietsenstallingen.</p> <p><b>Conclusie</b>  Redelijke bereikbaarheid.</p>
<b>Bijzonderheden</b>	<p>Op de marktdag is het terrein niet beschikbaar voor een evenement. Voor thema-markten geldt:  Minimaal 20% van de ondernemers uit het winkelgebied. Specifiek (eenduidig) thema gericht op duurzaamheid, lokale en/of biologische producten of ander duidelijk omljnd thema en is bovendien kwalitatief onderscheidend. De lijsten van deelnemende standhouders worden van te voren overlegd om te toetsen of er aan deze eisen wordt voldaan.</p> <ul style="list-style-type: none"> <li>- Streven naar activiteiten/ evenementen met kwaliteit (vernieuwend, aantrekkelijk, uitnodigend, e.d.)</li> <li>- Promotieactiviteiten waarbij staanplaatsen (ambulante handel) worden ingenomen worden in collectieve vorming vanuit de winkeliersvereniging georganiseerd of bestaan voor minimaal 25% uit de gevestigde ondernemers in het winkelcentrum.</li> <li>- Er dient aandacht besteed te worden aan spreiding van evenementen over het jaar. Een te veel aan activiteiten tast het woon- en leefklimaat aan.</li> <li>- Voor de opstelling van kramen bij braderieën is goedkeuring nodig van politie, brandweer en gebiedsbeheerder.</li> </ul>



<b>Omschrijving locatie</b>		<p>Het plein Hoekenrode wordt omringt door bedrijven, hotels en diverse horeca- en winkelgelegenheden. Het plein is een foyer naar het winkelcentrum Amsterdamse Poort en het woongebied, omringd en beschermd door kantoren en hotel en horeca (terrassen). Het plein heeft een grootstedelijke uitstraling, maar met menselijke maat met uitzicht op het markante gebouw van Bijlmer ArenA Station.</p> <p>Bovendien grenst het direct aan station Bijlmer Arena.</p> <p>Ondergrond: betonkeien, tegels en gras</p> <p>Grootte van locatie: 11.515 m<sup>2</sup></p> <p>Er zijn elektravoorzieningen aanwezig voor evenementen.</p>			
Aantal evenementen per jaar		Waarvan aantal meerdaagse evenementen	Max. aantal evenementdagen per jaar	Max. aantal evenementdagen met 75-85dB(C) geluidsbelasting	Specificaties
<b>Groot</b> > 2.000 bezoekers	3	3	6	1	<p>Max. 3000 bezoekers</p> <p>Muziek evenementen max 2 dagen aaneengesloten</p> <p>Geluidbelasting is max 80 dB(C)</p>
<b>Middel en klein</b> < 2.000 Bezoekers	9	9	18	0	<p>Max 5 braderieën</p> <p>Max 2 thema-markten</p>
<b>Totaal</b>	12	12	24	1	N.v.t.
<b>Onder welke voorschriften mag een evenement plaatsvinden?</b>					
<b>Specificaties evenementen</b>		<b>Maximum duur van op-afbouwen</b> Conform stedelijke richtlijn.			
<b>Specificaties bereikbaarheid</b>		<p><b>Parkeren</b> Parkeren in parkeergarages P1, P3, P4, P5, P6, P19, P21 en P22.</p> <p><b>Bereikbaarheid OV</b> Zeer goed bereikbaar wegens nabijheid metro-, trein- en busstation Bijlmer ArenA.</p>			

	<p><b>Overige verkeersaspecten bij evenementen</b>  Let op doorkruising brandweerroutes. Onder station Bijlmer Arena en op rondom en grenzend aan het plein bevinden zich fietsenstallingen.</p> <p><b>Conclusie</b>  Goede bereikbaarheid</p>
<p><b>Bijzonderheden</b></p>	<ul style="list-style-type: none"> <li>- Er is een regiegroep Verkeer en Evenementen. Deze richt zich vooral op de activiteiten in de ArenA, Ziggo Dome, AFAS live, Endemol en Borchland.</li> <li>- De calamiteitenroutes (nood- en hulpdiensten) vrijlaten vanaf Amsterdamse Poort en Hoogoorddreef, doorgangen in de Amsterdamse Poort.</li> <li>- Afhankelijk van het evenement zijn meerdere podia en/of geluidsbronnen toegestaan.</li> <li>- Afstemming met rayonmanager/ beheerder is vereist</li> <li>- Afstemming met organisatoren van en over activiteiten in de omgeving, zoals in de ArenA, Afas Live, Ziggodome en Anton de Komplein, is noodzakelijk (denk hierbij aan afstemming over risico voetbalwedstrijden, concerten, andere evenementen e.d.).</li> </ul>



## 4.9 Locatieprofiel: Anton de Komplein



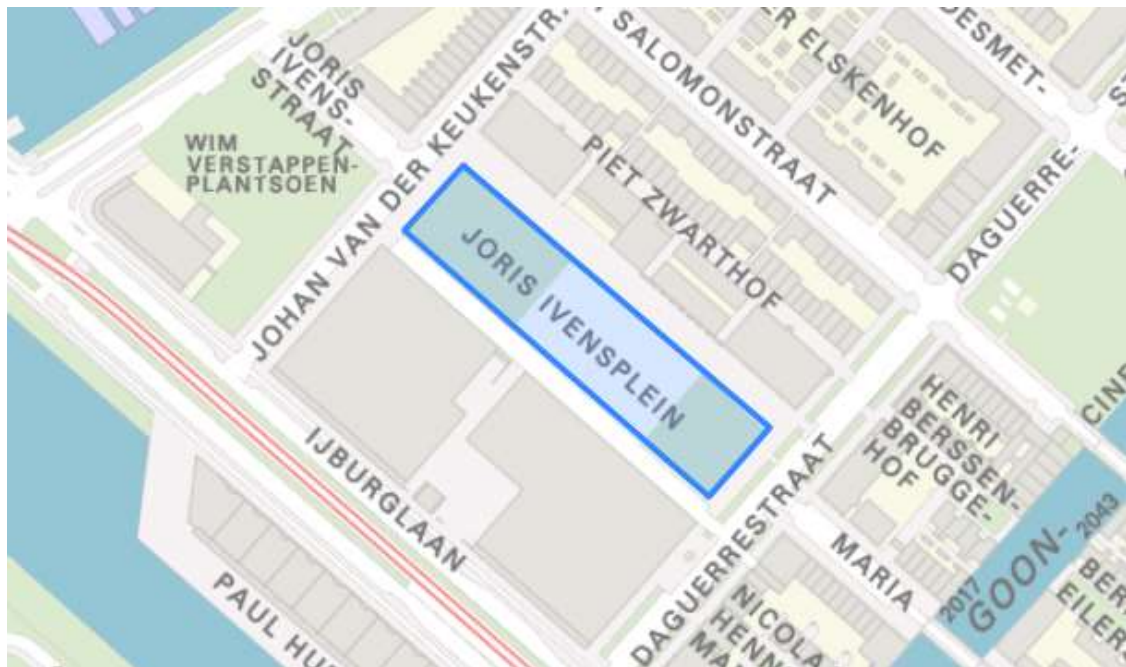
<b>Omschrijving locatie</b>		<p>Het Anton de Komplein is omringd door winkel- en woongebied. Het nabijgelegen gebied is een mengvorm van woningen, kantoren, voorzieningen en winkels.</p> <p>Deze locatie dient tevens als marktterrein (Er is een wekelijkse markt op maandag, donderdag en vrijdag). Het Anton de Kom is geschikt voor culturele- en sportevenementen en evenementen die de sociale cohesie, bewonersparticipatie, gezelligheid en ontmoeting bevorderen. Geschikt voor huldigheden, demonstraties en de Hemelvaartkermis.</p> <p>Midden in de wijk, open en aantrekkelijk als ontmoetingsplaats voor bewoners op de dagen buiten de markt. Het monument van Anton de Kom en de trap grenzend aan het plein voegen een extra dimensie toe (amfitheater).</p> <p>Ondergrond: gebakken steen.</p> <p>Grootte locatie: 10.870 m<sup>2</sup></p> <p>Er zijn voorzieningen aanwezig, deze zijn uitsluitend voor de weekmarkt: elektra, water en ankers.</p>			
Aantal evenementen per jaar		Waarvan aantal meerdaagse evenementen	Max. aantal evenement-dagen	Max. aantal evenementdagen met 75-85dB(C) geluidsbelasting	Specificaties
<b>Groot</b> > 2.000 bezoekers	3	3	6	2	Max. 2 dagen m.u.v. Hemelvaart kermis
<b>Middel + klein</b> < 2.000 Bezoekers	8	3	11	0	Max. 2 hoog-kwalitatieve themamarkten
<b>Totaal</b>	11	6	17	2	N.v.t.
<b>Onder welke voorschriften mag een evenement plaatsvinden?</b>					
<b>Specificaties evenementen</b>		<b>Maximum duur van op-afbouwen</b> Conform stedelijke richtlijn.			
<b>Specificaties bereikbaarheid</b>		<b>Parkeren</b> Parkeren is mogelijk in parkeergarages P21, P22, P23 en P24.			



	<p><b>Bereikbaarheid OV</b> Goede bereikbaarheid met het Openbaar Vervoer via bussen op de Bijlmerdreef en metro-, en trein station Amsterdam Bijlmer ArenA.</p> <p><b>Overige verkeersaspecten</b> Rondom het terrein bevinden zich diverse fietsenstallingen.</p> <p><b>Conclusie</b> Bereikbaarheid goed</p>
<p><b>Bijzonderheden</b></p>	<ul style="list-style-type: none"> <li>- Op de marktdagen is het terrein niet beschikbaar voor een evenement. Uitzondering hierop is de hemelvaartkermis. Opbouw van evenementen mag nooit plaatsvinden vóór 21.00 uur van de laatste marktdag in de week (donderdag). Na een evenement moet het terrein uiterlijk 6 uur 's ochtends op de eerste marktdag in de week (maandag) geheel schoon en opgeleverd worden.</li> <li>- Voor thema-markten geldt: <ul style="list-style-type: none"> <li>• Minimaal 20% van de ondernemers uit het winkelgebied</li> <li>• Specifiek (eenduidig) thema gericht op duurzaamheid, lokale en/of biologische producten of ander duidelijk omlijnd thema en is bovendien kwalitatief onderscheidend. De lijsten van deelnemende standhouders worden van te voren overlegd om te toetsen of er aan deze eisen wordt voldaan.</li> </ul> </li> <li>- Een evenement op deze locatie kan nooit langer duren dan 3 dagen. Hiervan mag afgeweken worden als het een periode van feestdagen betreft (bijvoorbeeld Hemelvaartsdag of tweede paasdag).</li> <li>- Verplicht geluidsarm weekend tussen weekenden met evenementen met de maximale geluidsbelasting, die worden georganiseerd</li> <li>- Afhankelijk van het evenement zijn meerdere podia en/of geluidsbronnen toegestaan.</li> <li>- Verkeersstromen op het plein moeten vrij blijven m.u.v. tijdens het Kwaku Summer Festival.</li> <li>- Toegangsroute naar het winkelcentrum (Bijlmerplein) moet opgehouden worden voor onder meer de hulpdiensten.</li> </ul>

# 5 Oost

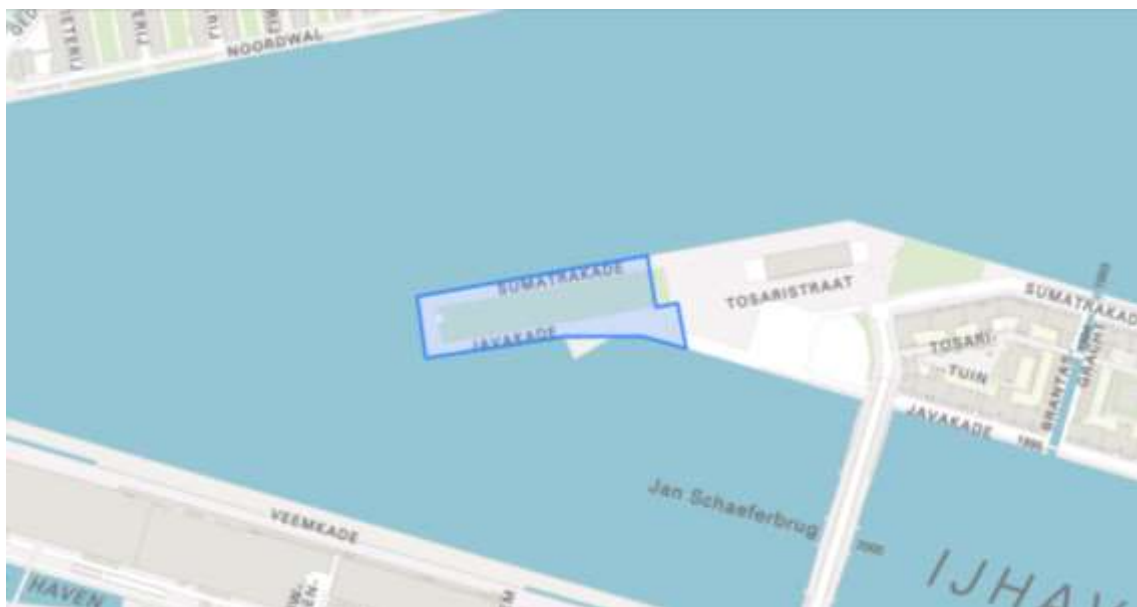
## 5.1 Locatieprofiel: Joris Ivensplein



<b>Omschrijving locatie</b>		<p>Stedelijk plein in dichtbebouwde buurt. Rondom het plein zijn woningen en een aantal winkels. Het plein heeft klinkerbestrating aan de binnenzijde en 2 grasvelden aan de buitenzijde.</p> <p>Het evenementenaanbod moet zo divers mogelijk zijn, aansluitend bij de voorkeuren van de diverse bevolkingsgroepen in de buurt.</p> <p>Rondom het plein zijn woningen en een aantal winkels. Een basisschool en een BSO gebruiken het plein als speelruimte tijdens de pauzes.</p> <p>Het Joris Ivensplein is geschikt voor kleine evenementen met een overwegend buurtgerichte uitstraling. Een jaarlijkse terugkerende kermis en circus op deze locatie is vooralsnog geen probleem.</p> <p>De oppervlakte van het terrein is ongeveer 10.000 m<sup>2</sup>.</p> <p>Er zijn geen evenementenvoorzieningen aanwezig.</p>			
<b>Aantal evenementen per jaar</b>		<b>Waarvan aantal meerdaagse evenementen</b>	<b>Totaal max. aantal evenementdagen per jaar</b>	<b>Totaal max. aantal evenementdagen met 75-85 dB(C) geluidsbelasting</b>	<b>Specificaties</b>
<b>Groot</b> > 2.000 Bezoekers	0	0	0	0	N.v.t.
<b>Middel</b> < 2.000 bezoekers	0	0	0	0	N.v.t.
<b>Klein</b> < 500 bezoekers	Afhankelijk van aanvraag	8	17	3	N.v.t.
<b>Totaal</b>	Afhankelijk van aanvraag	8	17	3	N.v.t.
<b>Onder welke voorschriften mag een evenement plaatsvinden?</b>					
<b>Specificaties evenementen</b>		<b>Maximum duur van op-afbouwen</b> Conform stedelijke richtlijn			

<p><b>Specificaties omgeving</b></p>	<p><b>Minimale maatregelen ter bescherming van flora en fauna</b></p> <ul style="list-style-type: none"> <li>- Geen hoge of zware objecten binnen 1,5 meter van de kroon van bomen.</li> <li>- Geen objecten in/aan bomen hangen.</li> <li>- Geen zware objecten buiten de verharding, maximale druk per m<sup>2</sup> is 500 kg.</li> <li>- Met voertuigen alleen op de verharde paden rijden, op het gras/gazon (tijdens op en afbouw) alleen in overleg met de parkbeheerder.</li> </ul> <p><b>Rustperiode tussen evenementen</b> 1 weekend.</p> <p><b>In relatie tot overige overlastgevende bronnen</b> Het plein ligt achter een winkelcentrum.</p>
<p><b>Specificaties bereikbaarheid</b></p>	<p><b>Parkeren</b> De parkeergarage van winkelcentrum IJburg (circa 110 parkeerplaatsen) ligt aan het plein.</p> <p><b>Bereikbaarheid OV</b> Bereikbaar met tram 26 en bus 66. Loopafstand tot de halte is ongeveer 200 meter.</p> <p><b>Overige verkeersaspecten</b> Het plein ligt op 100 meter van de IJburglaan, de belangrijkste doorgaande route op IJburg voor voetgangers, fietsers, auto's en het openbaar vervoer.</p> <p><b>Conclusie</b> De locatie is goed bereikbaar per openbaar vervoer. Indien een groot evenement georganiseerd wordt, dient een organisator de deelnemers aan te moedigen om per OV te komen. Daarnaast dient een alternatief parkeerplan te worden opgesteld.</p>
<p><b>Bijzonderheden</b></p>	<ul style="list-style-type: none"> <li>- De in- en uitgangen van de winkels en woningen rondom het plein moeten worden vrijgehouden.</li> <li>- Er moet rekening gehouden worden met de behoefte aan speelruimte van de school, de BSO en buurtkinderen.</li> <li>- Afstemming met de direct belanghebbenden (met name de zaterdagmarkt) is vereist.</li> </ul>

## 5.2 Locatieprofiel: Kop Java



### Omschrijving locatie

Het westelijke uiteinde van het Java-eiland, de zogenoemde Kop, bestaat uit een rechthoekig terrein van gras omgeven door asfalt, met uitzicht op de stad. Het terrein is aan drie zijden omringd door diep water (waar geluid ver over draagt) en grenst aan de oostkant aan een woonwijk.

Op het terrein ernaast zijn een speeltuin en een gebouw met een basisschool en kinderopvang. Er is ook een hotel op het terrein. Sinds 2000 is de kop van het Java-eiland aangewezen als tijdelijk evenemententerrein. Het terrein is grootstedelijk gebied. Stadsdeel Oost verleent evenementenvergunningen en verhuurt het terrein. Er mogen kleine en middelgrote evenementen plaatsvinden, programmering passend bij het karakter van de locatie.

		<p>Het terrein is circa 10.000 m<sup>2</sup> groot (gras en asfalt).</p> <p>Er zijn weinig direct omwonenden, maar wel veel omwonenden op enige afstand (zo'n 60 meter).</p> <p>Het park heeft verlichting. Er zijn nutsvoorzieningen aanwezig: 1 wateraansluiting, 1 stroomkast, 1 rioolaansluiting. Aardingspunten ontbreken.</p>			
Aantal evenementen per jaar		Waarvan aantal meerdaagse evenementen	Totaal max. aantal evenementdagen per jaar	Totaal max. aantal evenementdagen met 75-85 dB(C) geluidsbelasting	Specificaties
<b>Groot</b> > 2.000 Bezoekers	0	0	0	0	N.v.t.
<b>Middel</b> < 2.000 bezoekers	Afhankelijk van aanvraag	2	5	3	N.v.t.
<b>Klein</b> < 500 bezoekers	Afhankelijk van aanvraag	6	12	0	N.v.t.
<b>Totaal</b>	Afhankelijk van aanvraag	8	17	3	N.v.t.
<p>- Deze locatie is onderzocht op akoestische geschiktheid. De resultaten zijn vastgelegd in het 'Onderzoek Evenementenlocaties 2017' van het Geluidbureau, in opdracht van de gemeente Amsterdam. Deze studie is te vinden op de website van de gemeente Amsterdam.</p>					
<p><b>Onder welke voorschriften mag een evenement plaatsvinden?</b></p>					
Specificaties evenementen		<p><b>Maximum duur van op-afbouwen</b> Conform stedelijke richtlijn</p>			
Specificaties omgeving		<p><b>Minimale maatregelen ter bescherming van flora en fauna</b> - Geen zware objecten buiten de verharding, maximale druk</p>			

	<p>per m<sup>2</sup> is 500 kg.</p> <ul style="list-style-type: none"> <li>- Met voertuigen alleen op de verharde paden rijden (maximale as-last 7.000 kg), op het gras/gazon (tijdens op- en afbouw) alleen met goedkeuring van de groenbeheerder.</li> <li>- Verankeren alleen in overleg met de groenbeheerder.</li> </ul> <p><b>Rustperiode tussen evenementen</b> 1 weekend.</p> <p><b>In relatie tot overige overlastgevende bronnen</b> Bij de ingang van het terrein staat een hotel.</p>
<p><b>Specificaties bereikbaarheid</b></p>	<p><b>Parkeren</b> Parkeergelegenheid in de buurt is beperkt.</p> <p><b>Bereikbaarheid OV</b> Kop Java ligt op 15 minuten lopen van het Centraal Station, aan het eind van de Jan Schaeferbrug. Bus 48 heeft er een halte. Tram 26 stopt op de Piet Heinkade, vlakbij de Jan Schaeferbrug.</p> <p><b>Overige verkeersaspecten</b> De locatie is ook per boot bereikbaar.</p> <p><b>Conclusie</b> De locatie is goed bereikbaar per openbaar vervoer. Indien een evenement georganiseerd wordt, dient een organisator de deelnemers aan te moedigen om per OV te komen. Daarnaast dient een alternatief parkeerplan te worden opgesteld.</p>

<p><b>Bijzonderheden</b></p>	<p>De vergunninghouder moet ervoor zorgen dat:</p> <ul style="list-style-type: none"> <li>- In alle publicitaire uitingen wordt geadviseerd dat bezoekers het evenement te voet, op de fiets of met het openbaar vervoer bezoeken;</li> <li>- Een fietsenstalling aanwezig is en dat hiervoor afdoende toezicht aanwezig is;</li> <li>- Er toezicht wordt gehouden aan de waterkant;</li> <li>- De aangebrachte verlichting op geen enkele manier verblindend of misleidend kan zijn voor de passerende scheepvaart;</li> <li>- De scheepvaartverlichting aan de westkant van het evenemententerrein Kop Java niet wordt beschadigd of afgedekt;</li> <li>- De maximaal toegelaten belasting van het evenemententerrein Kop Java niet wordt overschreden;</li> <li>- Er reddingsmiddelen aanwezig zijn voor te water geraakte personen;</li> <li>- Er tussen 08.00 en 08.30 uur, en tussen 15.00 en 15.30 uur (op woensdag tussen 12.00 en 12.30 uur) geen aan- en afvoer van groot materieel plaatsvindt;</li> <li>- De overlast voor de op het terrein aanwezige basisschool, de kinderopvangopvang en het hotel zoveel mogelijk wordt beperkt.</li> <li>- Afstemming met de direct belanghebbenden is vereist.</li> </ul>
------------------------------	--



### 5.3 Locatieprofiel: Oosterpark



#### *Gebied rond muziekoepel*



<p><b>Omschrijving locatie</b></p>	<p>Het Oosterpark ligt in het noordwesten van stadsdeel Oost, tegen de grens met stadsdeel Centrum. Het wordt omgeven door de straten Oosterpark, Mauritskade en Linnaeusstraat. Er zijn direct omwonenden (minimale afstand tot woningen is 15 meter).</p> <p>Het Tropenmuseum ligt in de noordoosthoek van het park.</p> <p>Het Oosterpark is een stadspark in Engelse landschapsstijl. Het was in 1891 het eerste grote park dat door gemeente Amsterdam werd aangelegd. Het heeft een aantal weides en waterpartijen met eilanden, doorsneden door fiets -en wandelpaden. Verspreid door het park zijn diverse sculpturen, zoals het Nationaal Monument Slavernijverleden en De Schreeuw.</p> <p>Er mogen kleine, middelgrote en grote evenementen plaatsvinden in het Oosterpark, bij voorkeur bij de muziekoepel. Bij grootschalige evenementen kan ook de rest van het park worden gebruikt.</p> <p>Het reguliere gebruik van het Oosterpark is zo intensief, dat grote evenementen met een besloten karakter teveel reguliere gebruikers buitensluiten. Deze zijn daarom niet toegestaan. Ook mag er geen kermis plaatsvinden, omdat een kermis niet past bij het reguliere, intensieve gebruik van het park.</p> <p>Het park voor recreatief gebruik is circa 137.000 m<sup>2</sup> groot.</p> <p>Het Oosterpark wordt door buurtbewoners en door de gasten van de omliggende hotels intensief gebruikt voor natuurbeleving, ontspanning en recreatie.</p> <p>Het park heeft verlichting en er is een stroomvoorziening. Er is een aanvoerpunt voor water en twee afvoerpunten. Er zijn twee aardingspunten.</p>
------------------------------------	---

Aantal evenementen per jaar		Waarvan aantal meerdaagse evenementen	Totaal max. aantal evenement-dagen per jaar	Totaal max. aantal evenementdagen met 75-85 dB(C) geluidsbelasting	Specificaties
<b>Groot</b> > 2.000 Bezoekers	2	1	2	2	< 25.000 bezoekers
<b>Middel</b> < 2.000 bezoekers	Afhankelijk van aanvraag	1	3	1	N.v.t.
<b>Klein</b> < 500 bezoekers	Afhankelijk van aanvraag	6	12	0	N.v.t.
<b>Totaal</b>	Afhankelijk van aanvraag	8	17	3	N.v.t.

**Onder welke voorschriften mag een evenement plaatsvinden?**

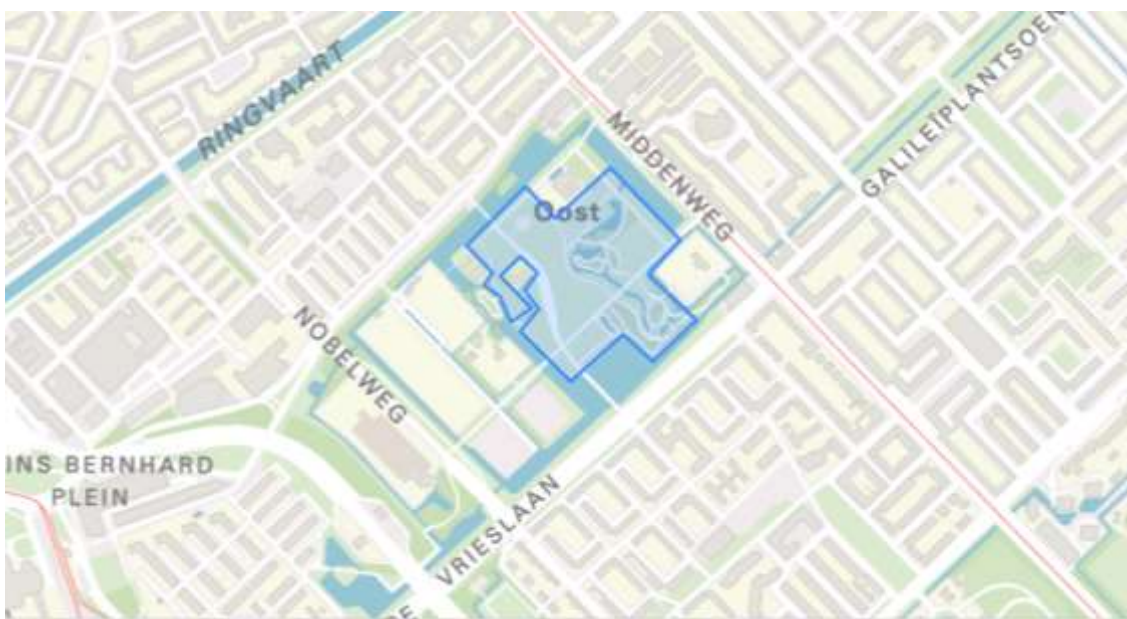
<b>Specificaties evenementen</b>	<p><b>Maximum duur van op-afbouwen</b> Conform stedelijke richtlijn</p> <p><b>Percentage van locatie dat door het evenement mag worden onttrokken aan de openbaarheid</b> 25% (conform stedelijke norm). Grote evenementen met een besloten karakter zijn niet toegestaan.</p> <p><b>Vergunningvrije evenementen</b> Alleen evenementen vlakbij de muziekkoepeel kunnen volstaan met een evenementenmelding. Voor evenementen op andere locaties in het park is altijd een evenementenvergunning nodig.</p>
<b>Specificaties omgeving</b>	<p><b>Maatregelen bescherming flora, fauna en bodem algemeen</b> Om aan de Wet Natuurbescherming te voldoen en om blijvende schade aan een park te voorkomen heeft de organisator van een groot evenement (&gt; 2000 bezoekers) de verantwoordelijkheid om:</p> <ul style="list-style-type: none"> <li>- tijdig (bij voorkeur 2 maanden voor aanvang) kennis te nemen, dan wel te laten opstellen door een erkend stadsadviseur/ecoloog: een quick scan flora fauna;</li> <li>- als hierbij beschermde soorten worden aangetroffen, mitigerende maatregelen te treffen en te bekostigen;</li> <li>- een actuele quickscan flora &amp; fauna – en indien van toepassing de eraan verbonden mitigerende maatregelen – als onderdeel van de ruimtelijke onderbouwing bij de vergunningsaanvraag aan te leveren.</li> </ul> <p>Heeft de gemeente de verantwoordelijkheid om:</p>

	<ul style="list-style-type: none"> <li>- een actueel groen- en bodemadvies voorafgaande aan het evenementenseizoen beschikbaar te stellen, op basis waarvan randvoorwaarden worden meegegeven over gebruik- en bescherming van het evenemententerrein.</li> <li>- een monitor uit te voeren tijdens en kort na het evenement, om effecten op beschermde soorten en het evenemententerrein te beoordelen.</li> </ul> <p><b>Nadere maatregelen ter bescherming van flora en fauna</b></p> <ul style="list-style-type: none"> <li>- Geen hoge of zware objecten binnen 1,5 meter van de kroon van bomen.</li> <li>- Geen objecten in/aan bomen hangen.</li> <li>- Geen zware objecten buiten de verharding, maximale druk per m<sup>2</sup> is 500 kg.</li> <li>- Met voertuigen alleen op de verharde paden rijden (maximale aslast 7.000 kg), op het gras/gazon (tijdens op- en afbouw) alleen met goedkeuring parkbeheerder.</li> <li>- Verankeren alleen in overleg.</li> </ul> <p><b>Rustperiode</b> Tussen grote evenementen: geen, gelet op dat deze evenementen elkaar opvolgen binnen een periode van 10 dagen. Na afloop van het laatste grote evenement 6 weken. Tussen grote en middelgrote evenementen: 1 weekend. Tussen overige: geen.</p> <p><b>In relatie tot overige overlastgevende bronnen</b> Er zijn enkele hotels en horecagelegenheden in de buurt. Dit is voornamelijk om het park heen; enkele locaties liggen gedeeltelijk in het park.</p>
<p><b>Specificaties bereikbaarheid</b></p>	<p><b>Parkeren</b> Parkeergelegenheid in de buurt van het park is zeer beperkt.</p> <p><b>Bereikbaarheid OV</b> Het park is bereikbaar met tram (3, 7 en 9) en bus (37, 41).</p> <p><b>Overige verkeersaspecten</b> Het park is alleen toegankelijk voor voetgangers en fietsers.</p> <p><b>Conclusie</b> De locatie is goed bereikbaar per openbaar vervoer. Indien een groot evenement georganiseerd wordt, dient een organisator de deelnemers aan te moedigen om per OV te komen. Daarnaast dient een alternatief parkeerplan te worden opgesteld.</p>

<b>Bijzonderheden</b>	<ul style="list-style-type: none"><li>- Rekening houden met gebruikelijke drukte in het park en directe omgeving.</li><li>- De in- en uitgangen van het park en direct aanliggende gebouwen moeten worden vrijgehouden.</li><li>- Afstemming met de direct belanghebbenden is vereist.</li><li>- De organisator moet er voor zorgen dat het evenement niet mengt met het reguliere gebruik van het Pierenbad. Het toilet bij het Pierenbad is alleen voor gebruikers van het Pierenbad en niet voor bezoekers een evenement in het park</li></ul>
-----------------------	---



## 5.4 Locatieprofiel: Park Frankendael



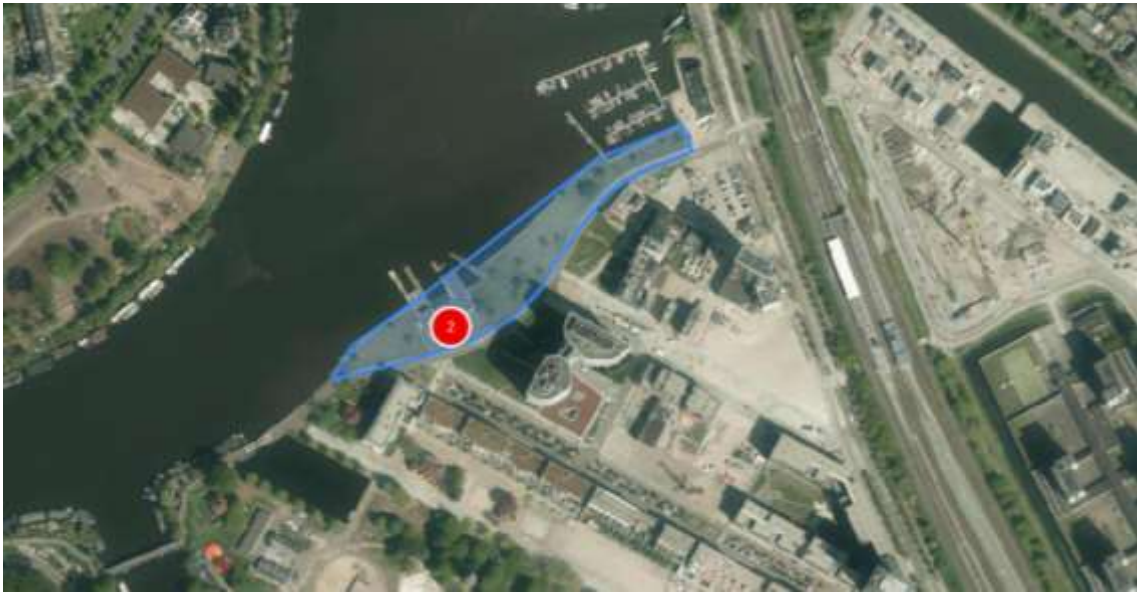
<b>Omschrijving locatie</b>	Stadspark begrensd door Middenweg, Kamerlingh Onneslaan, Hugo de Vrieslaan en Nobelweg. Er zijn direct omwonenden en ook binnen het park zijn 2 woonhuizen. Frankendael is Amsterdams enige overgebleven zeventiende-eeuwse buitenplaats. Het park is tussen 1998 en 2007 opnieuw aangelegd en heeft onder meer een historische stijltuin, twee botanische tuinen (de heemtuin en de Springertuin), een zonneweide en moeras. In de noordoosthoek van het park staat Huize Frankendael uit 1680, waar regelmatig culturele evenementen worden georganiseerd. In het park zijn ook de restaurants Merkelbach (in een zijvleugel van Huize Frankendael) en De Kas (in een kweekkas uit 1926).
-----------------------------	---

		<p>Het deel van het park dat recreatief gebruikt wordt is circa 84.000 m<sup>2</sup> groot.</p> <p>Het park wordt door buurtbewoners gebruikt voor recreatie, ontspanning en natuurbeleving. De zonneweide kan worden gebruikt voor evenementen (hier zijn geen nutsvoorzieningen). Het middendeel van het park (ondergrond is gras) is geschikt voor evenementen. Dit deel voor evenementen beslaat ongeveer 14.000 m<sup>2</sup>. Ook het brede verharde pad is geschikt voor evenementen.</p> <p>Door de kwetsbare inrichting leent het park zich niet voor evenementen met een grote impact op de fysieke omgeving. Zo'n tien keer per jaar vindt in het park de Pure Markt plaats.</p> <p>Het park heeft verlichting. In het park zijn 2 stroomkasten voor evenementen aanwezig. De zonneweide heeft geen nutsvoorzieningen. Water aan- en afvoerpunten ontbreken. Aardingspunten ontbreken.</p>			
Aantal evenementen per jaar		Waarvan aantal meerdaagse evenementen	Totaal max. aantal evenementdagen per jaar	Totaal max. aantal evenementdagen met 75-85 dB(C) geluidsbelasting	Specificaties
<b>Groot</b> > 2.000 Bezoekers	0	0	0	0	N.v.t.
<b>Middel</b> < 2.000 bezoekers	Afhankelijk van aanvraag	3	7	3	N.v.t.
<b>Klein</b> < 500 bezoekers	Afhankelijk van aanvraag	5	10	0	N.v.t.
<b>Totaal</b>	Afhankelijk van aanvraag	8	17	3	N.v.t.
<b>Onder welke voorschriften mag een evenement plaatsvinden?</b>					
<b>Specificaties evenementen</b>		<b>Maximum duur van op-afbouwen</b> Conform stedelijke richtlijn			

	<p><b>Percentage van locatie dat door het evenement mag worden onttrokken aan de openbaarheid</b> 25% (conform stedelijke norm)</p>
<b>Specificaties omgeving</b>	<p><b>Minimale maatregelen ter bescherming van flora en fauna</b></p> <ul style="list-style-type: none"> <li>- Geen hoge of zware objecten binnen 1,5 meter van de kroon van bomen.</li> <li>- Geen objecten in/aan bomen hangen.</li> <li>- Verankering alleen in overleg.</li> <li>- Geen zware objecten buiten de verharding, maximale druk per m<sup>2</sup> is 500 kg.</li> <li>- Met voertuigen alleen op de verharde paden rijden (maximale aslast 7.000 kg).</li> <li>- Met voertuigen rijden op het gras (tijdens op- en afbouw) mag alleen met goedkeuring van de parkbeheerder.</li> <li>- Het kwetsbare natuurdeel is uitgesloten van het terrein waar evenementen kunnen plaatsvinden.</li> </ul> <p><b>Rustperiode tussen evenementen</b> 1 weekend.</p> <p><b>In relatie tot overige overlastgevende bronnen</b> Er liggen 2 restaurants in het park, evenals schooltuinen en een afdeling van de scouting.</p>
<b>Specificaties bereikbaarheid</b>	<p><b>Parkeren</b> Parkeergelegenheid voor auto's en fietsen in de buurt van het park is zeer beperkt.</p> <p><b>Bereikbaarheid OV</b> Het park is bereikbaar met tram 9 en bus 41 en 65.</p> <p><b>Overige verkeersaspecten</b> Het park is alleen toegankelijk voor voetgangers en fietsers.</p> <p><b>Conclusie</b> De locatie is goed bereikbaar per openbaar vervoer. Indien een middelgroot evenement georganiseerd wordt, dient een organisator fietsenrekken te plaatsen, bij voorkeur buiten het park, en de deelnemers aan te moedigen om per OV te komen.</p>
<b>Bijzonderheden</b>	<ul style="list-style-type: none"> <li>- In het bestemmingsplan is opgenomen dat het gebied op en rond het brede slingerpad een evenementenbestemming heeft.</li> <li>- De in- en uitgangen van het park en direct aanliggende gebouwen moeten worden vrijgehouden.</li> <li>- De Pure Markten tellen mee als evenementen.</li> <li>- Afstemming met de direct belanghebbenden is vereist.</li> </ul>



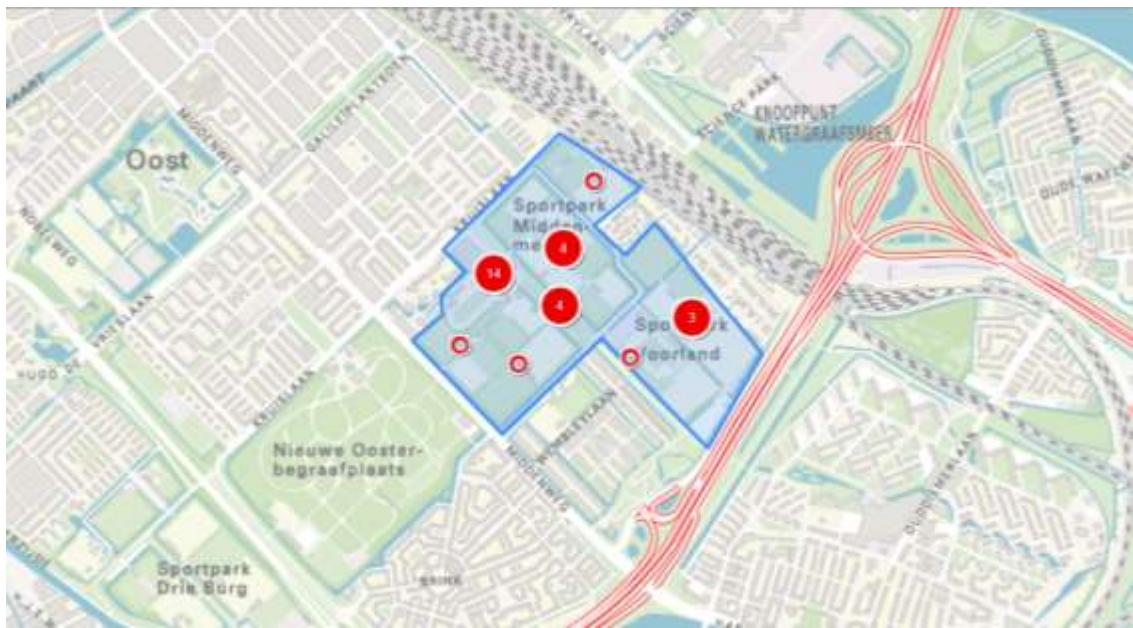
## 5.5 Locatieprofiel: Park Somerlust



<b>Omschrijving locatie</b>		<p>Buurtpark Somerlust ligt op de grens tussen Amstel en het nieuwe woongebied Amstelkwartier. Het park wordt begrensd door de Amstel, de Korte Ouderkerkerdijk, de Spaklerweg en de ophaalbrug.</p> <p>Het park heeft een totale oppervlakte van circa 60.000 m<sup>2</sup> en een landoppervlakte van 24.000 m<sup>2</sup>.</p> <p>Park Somerlust is bedoeld is voor de direct omwonenden en ingericht voor kleinschalig gebruik. Programmering passend bij karakter locatie</p> <p>Het park heeft geen verlichting en er is een stroomvoorziening. Water aan- en afvoerpunten ontbreken. Aardingspunten ontbreken.</p>			
<b>Aantal evenementen per jaar</b>		<b>Waarvan aantal meerdaagse evenementen</b>	<b>Totaal max. aantal evenementdagen per jaar</b>	<b>Totaal max. aantal evenementdagen met 75-85 dB(C) geluidsbelasting</b>	<b>Specificaties</b>
<b>Groot</b> > 2.000 Bezoekers	0	0	0	0	N.v.t.
<b>Middel</b> < 2.000 bezoekers	0	0	0	0	N.v.t.
<b>Klein</b> < 500 bezoekers	Afhankelijk van aanvraag	8	17	3	N.v.t.
<b>Totaal</b>	Afhankelijk van aanvraag	8	17	3	N.v.t.
<b>Onder welke voorschriften mag een evenement plaatsvinden?</b>					
<b>Specificaties evenementen</b>		<p><b>Maximum duur van op-afbouwen</b> conform stedelijke richtlijn</p> <p><b>Percentage van locatie dat door het evenement mag worden onttrokken aan de openbaarheid</b> 25% (conform stedelijke norm)</p>			

<p><b>Specificaties omgeving</b></p>	<p><b>Minimale maatregelen ter bescherming van flora en fauna</b></p> <ul style="list-style-type: none"> <li>- Geen hoge of zware objecten binnen 1,5 meter van de kroon van bomen.</li> <li>- Geen objecten in/aan bomen hangen.</li> <li>- Geen zware objecten buiten de verharding, maximale druk per m<sup>2</sup> is 500 kg.</li> <li>- Met voertuigen alleen op de verharde paden rijden (maximale as-last 7.000 kg), op het gras/gazon (tijdens op- en afbouw) alleen met goedkeuring parkbeheerder.</li> <li>- De oever mag door zijn kwetsbare constructie en ecologische functie niet worden gebruikt als bevestigingsanker.</li> <li>- Verankeren alleen in overleg.</li> </ul> <p><b>Rustperiode tussen evenementen</b> Bij voorkeur 2 weekenden, omdat:</p> <ul style="list-style-type: none"> <li>- het park bedoeld is voor direct omwonenden;</li> <li>- het een nieuwe locatie is, waarvan het gebruik nog niet goed bekend is;</li> <li>- de locatie een zwemlocatie wordt, wat waarschijnlijk al extra drukte met zich mee gaat brengen;</li> <li>- er niet of nauwelijks geluiddempend groen aanwezig is.</li> </ul> <p><b>In relatie tot overige overlastgevende bronnen</b> Er is een horecagelegenheid in de buurt.</p>
<p><b>Specificaties bereikbaarheid</b></p>	<p><b>Parkeren</b> Parkeergelegenheid in de buurt van het park is beperkt. Er is een beperkt aantal fietsparkeerplekken.</p> <p><b>Bereikbaarheid OV</b> Bereikbaar met metrolijnen 51, 53 en 54. Trein- en metrostation Amstel is op 1.000 meter afstand.</p> <p><b>Overige verkeersaspecten</b> Er is veel recreatief (doorgaand) verkeer. Dit stelt hoge eisen aan de verkeersveiligheid tijdens evenementen.</p> <p><b>Conclusie</b> De locatie is goed bereikbaar per openbaar vervoer. Indien een evenement georganiseerd wordt, dient een organisator de deelnemers aan te moedigen om per OV te komen. Daarnaast dient een alternatief parkeerplan te worden opgesteld.</p>
<p><b>Bijzonderheden</b></p>	<p>Afstemming met de direct belanghebbenden is vereist.</p>

## 5.6 Locatieprofiel: Voorland Middenmeer/Jaap Edenbaan



<p><b>Omschrijving locatie</b></p>	<p><b>Sportpark Voorland Middenmeer</b></p> <p>Het omhekte sportpark Voorland Middenmeer ligt in een stedelijke woonbuurt, maar heeft weinig direct omwonenden. Het sportpark bestaat uit 33 (kunst)grasvelden en een tenniscourt. Het sportpark is geschikt voor kleine, middelgrote en grote evenementen met programmering passend bij karakter locatie</p> <p>De totale oppervlakte is ongeveer 467.000 m<sup>2</sup>.</p> <p>Naast sporten op de velden en de banen, kunnen bezoekers in het gebied ook spelen, picknicken en barbecueën. Langs de sport- en tuinparken lopen een hardlooppad en natuurwandelroutes.</p> <p>Op de sportvelden is verlichting aanwezig. Er zijn geen nutsvoorzieningen voor evenementen. Aardingspunten ontbreken.</p> <p><b>Jaap Eden IJsbaan</b></p> <p>De Jaap Eden IJsbaan is een omhekt terrein aan de Radioweg en de Kruislaan, naast sportcomplex Voorland Middenmeer.</p> <p>In de Jaap Eden ijsshal vinden sport(gerelateerde) evenementen plaats; deze zijn niet evenementenvergunningplichtig. Dit locatieprofiel geldt voor alle andere evenementen behalve de sport(gerelateerde) evenementen in de Jaap Eden ijsshal en op het terrein van de Jaap Eden IJsbaan.</p> <p>De locatie is geschikt voor kleine, middelgrote en grote evenementen. Evenementen kunnen plaatsvinden in de Jaap Eden ijsshal en in de buitenruimte op de Jaap Eden IJsbaan.</p> <p>De evenementenhal is 3.750 m<sup>2</sup> groot, de buitenruimte circa 38.000 m<sup>2</sup>, waarvan 4.800 m<sup>2</sup> met gras als ondergrond zich bevindt op het middengedeelte van de 400 meter baan.</p> <p>Het Jaap Edencomplex ligt in een stedelijke woonbuurt, maar heeft weinig direct omwonenden.</p> <p>Het complex heeft verlichting, nutsvoorzieningen en aardingspunten. Daarnaast heeft het een eigen afgesloten entreepartij, kleedruimte/toiletvoorziening, diverse bijgebouwen, horecagelegenheden en een afsluitbaar parkeerterrein voor auto's en fietsen.</p>
------------------------------------	--

Aantal evenementen per jaar		Waarvan aantal meerdaagse evenementen	Totaal max. aantal evenementdagen per jaar	Totaal max. aantal evenementdagen met 75-85 dB(C) geluidsbelasting	Specificaties
<b>Groot</b> > 2.000	Afhankelijk van aanvraag	3	6	3	<b>Voorland</b> <b>Middenmeer:</b> < 20.000 bezoekers eendaags evenement mogelijk <b>Voorland</b> <b>Middenmeer:</b> < 15.000 bezoekers tweedaags evenement mogelijk <b>Jaap</b> <b>Edenbaan:</b> < 8.000 bezoekers toegestaan
<b>Middel</b> < 2.000 bezoekers	Afhankelijk van aanvraag	5	11	0	N.v.t.
<b>Klein</b> < 500 bezoekers	0	0	0	0	N.v.t.
<b>Totaal</b>	Afhankelijk van aanvraag	8	17	3	Voor een meerdaags evenement geldt een geluidbelasting van maximaal 75 db(C).
<ul style="list-style-type: none"> <li>- <i>Deze locatie is onderzocht op akoestische geschiktheid. De resultaten zijn vastgelegd in het 'Onderzoek Evenementenlocaties 2017' van het Geluidbureau, in opdracht van de gemeente Amsterdam. Deze studie is te vinden op de website van de gemeente Amsterdam.</i></li> <li>- <i>De Jaap Edenbaan is een 'inrichting type C' en kan op basis van de Wet milieubeheer (Wm-vergunning), nog vier keer per jaar een geluidsontheffing aanvragen om hun reguliere geluidsnormen te overschrijden op de buitenbaan.</i></li> </ul>					

<b>Onder welke voorschriften mag een evenement plaatsvinden?</b>	
<b>Specificaties evenementen</b>	<p><b>Maximum duur van op-afbouwen</b> n.v.t. (De verhuurder bepaalt de toegestane duur van op- en afbouw op zijn terrein.)</p> <p><b>Percentage van locatie dat door het evenement mag worden onttrokken aan de openbaarheid</b> n.v.t.</p>
<b>Specificaties omgeving</b>	<p><b>Minimale maatregelen ter bescherming van flora en fauna</b></p> <ul style="list-style-type: none"> <li>- Geen hoge of zware objecten binnen 1,5 meter van de kroon van bomen.</li> <li>- Geen objecten in/aan bomen hangen.</li> <li>- Geen zware objecten buiten de verharding, maximale druk per m<sup>2</sup> is 500 kg.</li> <li>- Met voertuigen alleen op de verharde paden rijden (maximale as-last 7.000 kg), op het gras/gazon (tijdens op- en afbouw) alleen met goedkeuring parkbeheerder.</li> <li>- Verankeren alleen in overleg.</li> </ul> <p><b>Rustperiode tussen evenementen</b> Zowel tussen grote evenementen als tussen grote en middelgrote evenementen: 1 weekend.</p> <p><b>In relatie tot overige overlastgevende bronnen</b> Op de velden en in de kantines zijn leden van sportclubs actief. Zij organiseren hier ook feesten.</p>
<b>Specificaties bereikbaarheid</b>	<p><b>Parkeren</b> Er is parkeergelegenheid voor 432 auto's (Kruislaan/Radioweg: 222 parkeerplaatsen; Voorlandpad: 210 parkeerplaatsen).</p> <p><b>Bereikbaarheid OV</b> De locatie is bereikbaar met tram 9 en bus 40 en 41 en ligt aan treinstation Science Park.</p> <p><b>Overige verkeersaspecten</b> n.v.t.</p> <p><b>Conclusie</b> De locatie is goed bereikbaar per openbaar vervoer. Indien een groot evenement georganiseerd wordt, dient een organisator de deelnemers aan te moedigen om per OV te komen. Daarnaast dient een alternatief parkeerplan te worden opgesteld.</p>

<b>Bijzonderheden</b>	<ul style="list-style-type: none"><li>- Sport heeft op de sportvelden altijd voorrang.</li><li>- Tijdens Koningsdag moet het treinstation Science Park af te sluiten zijn in verband met crowd management als er een groot evenement georganiseerd wordt.</li><li>- De natuurgrasvelden hebben van medio juni tot medio augustus een inzaai- en herstelperiode.</li><li>- Evenementen kunnen ook op de kunstgrasvelden plaatsvinden, mits deze worden afgedekt met een goede dekvloer.</li><li>- Aanvragen voor evenementen moeten overlegd met sportparkbeheer.</li><li>- Afstemming met de direct belanghebbenden is vereist. Voor alle evenementen op de Jaap Edenbaan geldt de omgevingsvergunning met voorwaarden voor de geluidsbelasting. De aan te vragen geluidsontheffing zal verleend worden conform het evenementenbeleid.</li><li>- Specifieke veiligheidseisen in verband met de aard van het terrein van de op de Jaap Edenbaan zijn van toepassing.</li></ul>
-----------------------	---



## 5.7 Locatieprofiel: Centrumeiland Strandeiland



<b>Omschrijving locatie</b>		<p>Op het Centrumeiland worden woningen gebouwd. Het Strandeiland wordt aangelegd. In de aanleg- en opbouwperiode is er in beperkte mate openbare ruimte beschikbaar voor evenementen: kleine en middelgrote evenementen met een programmering passend bij het karakter van de locatie. Er is een z.g. placemaker aangesteld om in te schatten wat past bij de locatie.</p> <p>Op het terrein bevinden zich een stadsstrand en een skatebaan en een aantal ondernemingen. In de zomer trekt het strand veel publiek uit heel Amsterdam, vooral bij mooi weer. Het strand is niet exclusief voor evenementen beschikbaar: voor grote evenementen is geen ruimte, en kleine evenementen zouden meer strandbezoekers uitsluiten dan er evenementbezoekers zijn.</p> <p>Omdat het Strandeiland aangelegd wordt, wordt de situatie de komende jaren regelmatig gewijzigd. De bouwer houdt altijd rekening met de vereiste beschikbaarheid van de omgeving voor strand en de drie ondernemingen., maar niet met een grote claim van de openbare ruimte voor een evenement. Om die reden moeten evenementen redelijk kleinschalig zijn: ze mogen niet leiden tot meer bezoekers dan op een drukke stranddag waarbij alle ondernemingen maximaal draaien.</p> <p>De weg over het terrein heeft verlichting. Er zijn geen evenementenvoorzieningen.</p>			
Aantal evenementen per jaar		Waarvan aantal meerdaagse evenementen	Totaal max. aantal evenementdagen per jaar	Totaal max. aantal evenementdagen met 75-85 dB(C) geluidsbelasting	Specificaties
<b>Middel</b> < 2.000 bezoekers	Afhankelijk van aanvraag	2	5	3	Meerdaags evenement is maximaal 2 dagen
<b>Klein</b> < 500 bezoekers	Afhankelijk van aanvraag	3	7	0	
<b>Totaal</b>	Afhankelijk van aanvraag	5	12	3	

<b>Onder welke voorschriften mag een evenement plaatsvinden?</b>	
<b>Specificaties evenementen</b>	<p><b>Maximum duur van op-afbouwen</b> conform stedelijke richtlijn</p> <p><b>Percentage van locatie dat door het evenement mag worden onttrokken aan de openbaarheid</b> n.v.t. Tijdens het strandseizoen moet het strand voor bezoekers toegankelijk blijven</p>
<b>Specificaties omgeving</b>	<p><b>Minimale maatregelen ter bescherming van flora en fauna</b> Er dient rekening te worden gehouden met het broedseizoen. Gezien de afstand tot het meest nabij gelegen Natura 2000-gebied 'Markermeer &amp; IJmeer' van zo'n 500 meter en het tijdelijke karakter van de beoogde activiteit worden externe effecten op dit gebied uitgesloten. De locatie ligt ook in het Natuurnetwerk Nederland (NNN). Een evenement betreft geen ruimtelijke ontwikkeling en hoeft daarom niet te worden getoetst aan het NNN. Omdat effecten op NNN en Natura 2000-gebieden worden uitgesloten is alleen de Flora- en faunawet van toepassing.</p> <p><b>Rustperiode tussen evenementen</b> Tussen middelgrote evenementen: 1 weekend. Tussen overige: geen.</p>
<b>Specificaties bereikbaarheid</b>	<p><b>Parkeren</b> Bij het strand is parkeergelegenheid voor ongeveer 140 auto's. Deze moet gedeeld worden met de bezoekers van strand en ondernemingen. Bij mooi weer zijn deze plekken bezet.</p> <p><b>Bereikbaarheid OV</b> Bereikbaar met tram (26, vanaf CS), bus (66, vanaf station Bijlmer Arena) en nachtbus (359, van Blijburg naar CS). Loopafstand tot de halte ongeveer 500 meter.</p> <p><b>Overige verkeersaspecten</b> Er zijn twee wegen naar Centru-meiland: een voetpad en een weg voor fietsers, auto's en bouwverkeer.</p> <p><b>Conclusie</b> De locatie is bereikbaar per openbaar vervoer en per fiets. Indien een evenement georganiseerd wordt, dient een organisator de deelnemers aan te moedigen om per fiets of OV te komen. Daarnaast moet een alternatief parkeerplan worden opgesteld.</p>
<b>Bijzonderheden</b>	<ul style="list-style-type: none"> <li>- Geen auto's van bezoekers of deelnemers op het strand.</li> <li>- Tijdens het strandseizoen moet het strand voor bezoekers toegankelijk zijn tijdens op- en afbouw van een evenement.</li> <li>- Afstemming met de direct belanghebbenden is vereist.</li> </ul>

## 5.8 Locatieprofiel: Diemerpark



**Evenementenveld**



**Strand**



<b>Omschrijving locatie</b>		<p>Het Diemerpark is een stadspark met hoge natuurwaarde. Aan de westkant ligt Sportpark IJburg, met zes kunstgrasvelden en twee tijdelijke clubgebouwen. De bouw van de definitieve clubgebouwen staat gepland over een aantal jaar. De sportvelden zijn voorzien van verlichting. Het sportpark valt onder het beheer van het stadsdeel. De sportactiviteiten vinden plaats in de periode van september tot en met mei.</p> <p>Tussen het sportpark en de zogenaamde theaterheuvel ligt aan weerszijden van het Jan Beijerpad een natuurgrasveld: de speelweide. Op de top van de heuvel staan enkele langgerekte betonnen banken. Aan het Han Rensenbrinkpad, aan de rand van het Diemerpark, ligt een zandstrand van ongeveer 5.000 m<sup>2</sup>.</p> <p>De speelweide en het zandstrand zijn geschikt voor kleine en middelgrote evenementen met een overwegend buurtgerichte uitstraling en programmering passend bij de locatie.</p> <p>Het evenementenaanbod moet zo divers mogelijk zijn, aansluitend bij het groene karakter van het park.</p> <p>Het park is circa 875.000 m<sup>2</sup> groot.</p> <p>Het Diemerpark wordt door buurtbewoners en natuurliefhebbers gebruikt voor ontspanning, sport en recreatie.</p> <p>Het sportpark heeft verlichting. Er zijn evenementenvoorzieningen en geen aardingspunten.</p>			
<b>Aantal evenementen per jaar</b>		<b>Waarvan aantal meerdaagse evenementen</b>	<b>Totaal max. aantal evenementdagen per jaar</b>	<b>Totaal max. aantal evenementdagen met 75-85 dB(C) geluidsbelasting</b>	<b>Specificaties</b>
<b>Groot</b> > 2.000 Bezoekers	0	0	0	0	N.v.t.
<b>Middel</b> < 2.000 bezoekers	Afhankelijk van aanvraag	3	6	3	N.v.t.
<b>Klein</b> < 500 bezoekers	Afhankelijk van aanvraag	5	11	0	N.v.t.
<b>Totaal</b>	Afhankelijk van aanvraag	8	17	3	N.v.t.

<b>Onder welke voorschriften mag een evenement plaatsvinden?</b>	
<b>Specificaties evenementen</b>	<p><b>Maximum duur van op-afbouwen</b> Voor sportpark bepaalt de verhuurder bepaalt de toegestane duur van op- en afbouw op zijn terrein. Voor de rest van de locatie geldt: conform stedelijke richtlijn.</p> <p><b>Percentage van locatie dat door het evenement mag worden onttrokken aan de openbaarheid</b> 25% (conform stedelijke norm)</p>
<b>Specificaties omgeving</b>	<p><b>Minimale maatregelen ter bescherming van flora en fauna</b></p> <ul style="list-style-type: none"> <li>- Rekening houden met natuurwaarden van het gebied.</li> <li>- Geen verankering in de grond.</li> <li>- Niet graven.</li> <li>- Geen open vuur.</li> <li>- Geen zware objecten buiten de verharding, maximale druk per m<sup>2</sup> is 500 kg.</li> <li>- Met voertuigen alleen op de verharde paden rijden (maximale aslast 7.000 kg), op het gras/gazon (tijdens op- en afbouw) alleen met goedkeuring parkbeheerder.</li> </ul> <p><b>Rustperiode tussen evenementen</b> 1 weekend.</p>
<b>Specificaties bereikbaarheid</b>	<p><b>Parkeren</b> Bij Sportpark IJburg wordt een parkeerterrein met 42 parkeerplaatsen aangelegd. Dit parkeerterrein is alleen open op wedstrijddagen en uitsluitend toegankelijk voor bezoekende clubs. De parkeergarage van winkelcentrum IJburg, met circa 144 parkeerplaatsen, ligt op ongeveer 1.000 meter loopafstand.</p> <p><b>Bereikbaarheid OV</b> Per openbaar vervoer is het bereikbaar met tram 26 en bus 66, loopafstand tot de halte is ongeveer 1.000 meter.</p> <p><b>Overige verkeersaspecten</b> Het Diemerpark is het beste per fiets te bereiken, via de Nesciobrug of het Grote of Kleine Rieteiland en Diemerzeedijk. Het park is alleen toegankelijk voor voetgangers en fietsers. Het strand is ook bereikbaar per boot.</p> <p><b>Conclusie</b> De locatie is het beste per fiets te bereiken. Indien een middelgroot evenement georganiseerd wordt, dient een organisator de deelnemers aan te moedigen om per fiets of OV te komen. Daarnaast dient een alternatief parkeerplan te worden opgesteld.</p>

<b>Bijzonderheden</b>	<ul style="list-style-type: none"><li>- Sport heeft op de sportvelden altijd voorrang.</li><li>- Maximaal 3 keer per jaar mogen de doorgaande fietspaden Dick Hilleniuspad en de Diemerzeedijk voor een evenement worden omgeleid.</li><li>- Evenementen kunnen op de kunstgrasvelden plaatsvinden, mits deze worden afgedekt met een goede dekvloer.</li><li>- Rekening houden met het fiets- en wandelnetwerk waar het Diemerpark onderdeel van uitmaakt.</li><li>- Aanvragen voor evenementen moeten overlegd met sportparkbeheer.</li><li>- De beheerder sanering/beheerder 'Nazorg Diemerzeedijk' wordt door de vergunningverlener om advies gevraagd bij evenementen.</li><li>- Afstemming met de direct belanghebbenden is vereist.</li></ul>
-----------------------	--



## 5.9 Locatieprofiel: Drieburg



<b>Omschrijving locatie</b>		<p>Dit sportpark ligt tussen De Nieuwe Ooster, de Weespertrekvaart en de Kruislaan. Het bestaat uit 13 (kunst)grasvelden en een tenniscourt. Er zijn weinig direct omwonenden.</p> <p>Sportpark Drieburg is geschikt voor kleine, middelgrote en grote evenementen. Sport heeft op de sportvelden altijd voorrang. Het evenementenaanbod moet zo divers mogelijk zijn, aansluitend bij de voorkeuren van de diverse bevolkingsgroepen in de buurt.</p> <p>De totale oppervlakte bedraagt ongeveer 187.000 m<sup>2</sup>. De totale oppervlakte van de (kunst)grasvelden bedraagt ongeveer 130.000 m<sup>2</sup>.</p> <p>Op de kunstgrasvelden is verlichting aanwezig. Op de natuurgrasvelden is geen verlichting aanwezig. Er zijn nutsvoorzieningen. Aardingspunten ontbreken.</p>			
<b>Aantal evenementen per jaar</b>		<b>Waarvan aantal meerdaagse evenementen</b>	<b>Totaal max. aantal evenementdagen per jaar</b>	<b>Totaal max. aantal evenementdagen met 75-85 dB(C) geluidsbelasting</b>	<b>Specificaties</b>
<b>Groot</b> > 2.000 Bezoekers	1	0	1	1	< 5.000 bezoekers
<b>Middel</b> < 2.000 bezoekers	Afhankelijk van aanvraag	2	4	2	N.v.t.
<b>Klein</b> < 500 bezoekers	Afhankelijk van aanvraag	6	12	0	N.v.t.
<b>Totaal</b>	Afhankelijk van aanvraag	8	17	3	N.v.t.
<b>Onder welke voorschriften mag een evenement plaatsvinden?</b>					
<b>Specificaties evenementen</b>		<b>Maximum duur van op-afbouwen</b> De verhuurder bepaalt de toegestane duur van op- en afbouw op zijn terrein.			
<b>Specificaties omgeving</b>		<b>Minimale maatregelen ter bescherming van flora en fauna</b> <ul style="list-style-type: none"> <li>- Geen hoge of zware objecten binnen 1,5 meter van de kroon van bomen.</li> <li>- Geen objecten in/aan bomen hangen.</li> <li>- Geen zware objecten buiten de verharding, maximale druk per m<sup>2</sup> is 500 kg.</li> <li>- Met voertuigen alleen op de verharde paden rijden (maximale as-last 7.000 kg), op het gras/gazon (tijdens op- en afbouw) alleen met</li> </ul>			

	<p>goedkeuring parkbeheerder.</p> <ul style="list-style-type: none"> <li>- Verankeren alleen in overleg.</li> </ul> <p><b>Rustperiode tussen evenementen</b> 1 weekend.</p> <p><b>In relatie tot overige overlastgevende bronnen</b> Op de velden en in de kantines zijn leden van sportclubs actief. Zij organiseren hier ook feesten.</p>
<b>Specificaties bereikbaarheid</b>	<p><b>Parkeren</b> Parkeergelegenheid in de buurt van het park is beperkt. Aan de Kruislaan zijn parkeerplaatsen aanwezig.</p> <p><b>Bereikbaarheid OV</b> Bereikbaar met diverse buslijnen (37, 65, 245). Trein- en metrostation Amstel is op 1.500 meter afstand.</p> <p><b>Overige verkeersaspecten</b> De velden hebben een beperkt aantal toe- en uitgangen en zijn bereikbaar voor nood- en hulpdiensten. De enige route voor vrachtverkeer naar het terrein gaat door een woonwijk.</p> <p><b>Conclusie</b> De locatie is goed bereikbaar per openbaar vervoer. Indien een groot evenement georganiseerd wordt, dient een organisator de deelnemers aan te moedigen om per OV te komen. Daarnaast dient een alternatief parkeerplan te worden opgesteld.</p>
<b>Bijzonderheden</b>	<ul style="list-style-type: none"> <li>- Tussen half mei en half juni zijn de meeste mogelijkheden om evenementen te faciliteren (wedstrijdseizoen is dan afgelopen en er is nog geen nieuw gras ingezaaid).</li> <li>- De natuurgrasvelden hebben van medio juni tot medio augustus een inzaai- en herstelperiode.</li> <li>- Evenementen kunnen ook op de kunstgrasvelden plaatsvinden, mits deze worden afgedekt met een goede dekvloer.</li> <li>- Tijdens een groot evenement moeten de hiervoor gebruikte velden met hekken van de overige velden worden afgescheiden.</li> <li>- Aanvragen voor evenementen moeten overlegd met sportparkbeheer.</li> <li>- Afstemming met de direct belanghebbenden is vereist.</li> </ul>

## 5.10 Locatieprofiel: Ed Pelsterpark



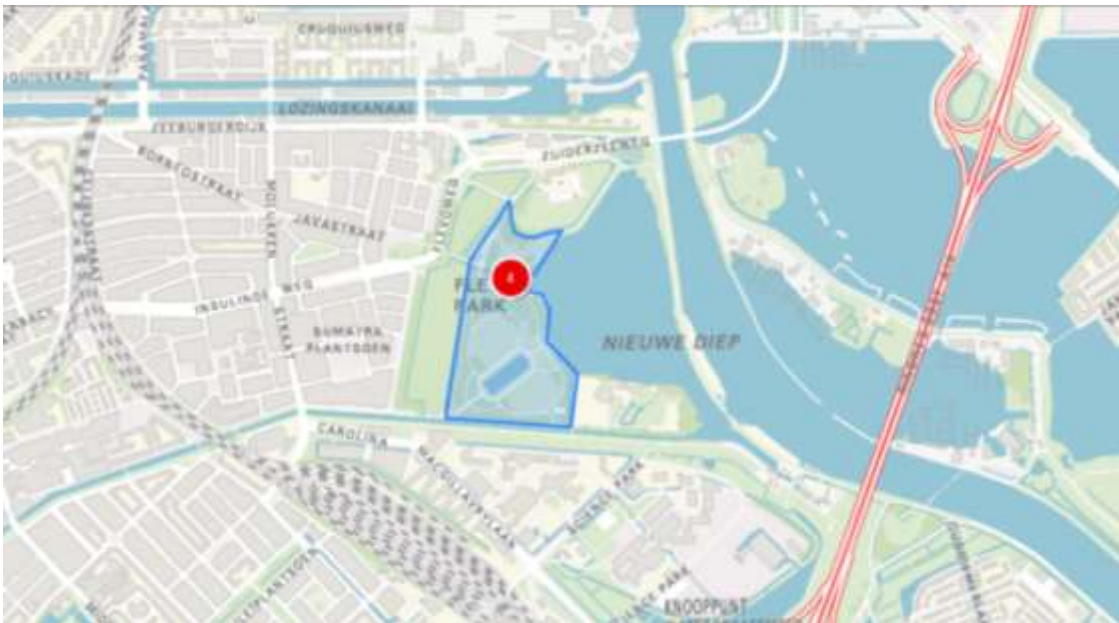
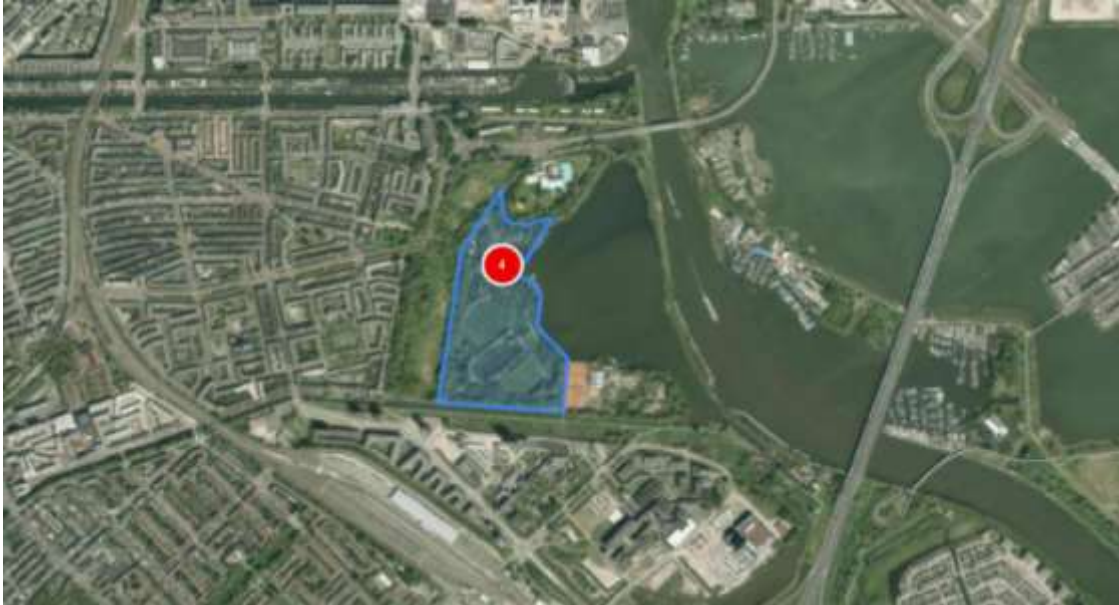
<b>Omschrijving locatie</b>		<p>Het Ed Pelsterpark ligt op Haveneiland West op IJburg. Het ligt in een kinderrijke, dichtbebouwde, stedelijke omgeving.</p> <p>Het park is circa 8.500 m<sup>2</sup> groot.</p> <p>Het park is een intensief gebruikte openbare ruimte, waar kinderen veelvuldig oversteken. De akoestiek van het park is zo dat geluid op de gevels van de omliggende huizen weerkaatst. Het park is daarom alleen geschikt voor kleine evenementen met geen tot lichte geluidsbelasting.</p> <p>Het park heeft geen verlichting en geen evenementenvoorzieningen.</p>			
<b>Aantal evenementen per jaar</b>		<b>Waarvan aantal meerdaagse evenementen</b>	<b>Totaal max. aantal evenementdagen per jaar</b>	<b>Totaal max. aantal evenementdagen met 75-85 dB(C) geluidsbelasting</b>	<b>Specificaties</b>
<b>Groot</b> > 2.000 Bezoekers	0	0	0	0	N.v.t.
<b>Middel</b> < 2.000 bezoekers	0	0	0	0	N.v.t.
<b>Klein</b> < 500 bezoekers	Afhankelijk van aanvraag	8	17	0	N.v.t.
<b>Totaal</b>	Afhankelijk van aanvraag	8	17	0	N.v.t.
<b>Onder welke voorschriften mag een evenement plaatsvinden?</b>					
<b>Specificaties evenementen</b>		<p><b>Maximum duur van op-afbouwen</b> conform stedelijke richtlijn</p> <p><b>Percentage van locatie dat door het evenement mag worden onttrokken aan de openbaarheid</b> 25% (conform stedelijke norm)</p>			

<b>Specificaties omgeving</b>	<p><b>Minimale maatregelen ter bescherming van flora en fauna</b></p> <ul style="list-style-type: none"> <li>- Geen hoge of zware objecten binnen 1,5 meter van de kroon van bomen.</li> <li>- Geen objecten in/aan bomen hangen.</li> <li>- Geen zware objecten buiten de verharding, maximale druk per m<sup>2</sup> is 500 kg.</li> <li>- Met voertuigen alleen op de verharde paden rijden (maximale as-last 7.000 kg), op het gras/gazon (tijdens op- en afbouw) alleen met goedkeuring parkbeheerder.</li> <li>- Verankeren alleen in overleg.</li> </ul> <p><b>Rustperiode tussen evenementen</b> 1 weekend.</p>
<b>Specificaties bereikbaarheid</b>	<p><b>Parkeren</b> Parkeergelegenheid in de buurt van het park is zeer beperkt.</p> <p><b>Bereikbaarheid OV</b> Bereikbaar met tram 26 en bus 66.</p> <p><b>Overige verkeersaspecten</b> Het park is alleen toegankelijk voor voetgangers en fietsers.</p> <p><b>Conclusie</b> De locatie is goed bereikbaar per openbaar vervoer. Indien een evenement georganiseerd wordt, dient een organisator de deelnemers aan te moedigen om per OV te komen. Daarnaast dient een alternatief parkeerplan te worden opgesteld.</p>
<b>Bijzonderheden</b>	<p>Afstemming met de direct belanghebbenden is vereist.</p>

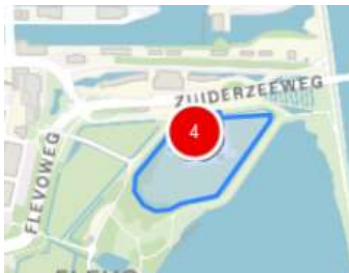


## 5.11 Locatieprofiel: Flevopark

### Stadspark



### Flevoparkbad



<p><b>Omschrijving locatie</b></p>	<p><b>Flevopark</b>  Het Flevopark is een stadspark aan het Nieuwe Diep, ten noorden van het Science Park. Het is een park met struinnatuur en een hoge natuurwaarde. Het park bestaat uit een aantal weides en waterpartijen met eilanden, doorsneden door fiets- en wandelpaden. Er zijn weinig direct omwonenden. De joodse begraafplaats, die naast het recreatieve stadspark ligt, is slechts enkele dagen per jaar toegankelijk voor het publiek.</p> <p><b>Flevoparkbad</b>  Het Flevoparkbad is een omhekt buitenzwembad gelegen aan het Nieuwe Diep, in de noordelijke punt van het Flevopark. Het zwembad is dagelijks open van eind april tot begin september van 10.00 tot 17.30 uur. Op werkdagen warmer dan 25 graden is het bad open van 10.00 tot 19.00 uur. Op een warme zomerdag zijn er ruim 4.000 bezoekers tegelijkertijd aanwezig in het Flevoparkbad. Met name de grote zonneweiden en de goed gesorteerde horecavoorzieningen maken het Flevoparkbad interessant als evenementenlocatie. Er zijn weinig direct omwonenden.</p> <p>Het stadspark is circa 150.000 m<sup>2</sup> groot.  Het Flevoparkbad is circa 34.000 m<sup>2</sup> groot.</p> <p>Het stadspark wordt door buurtbewoners gebruikt voor ontspanning, recreatie en natuurbeleving.  Het Flevoparkbad worden door buurtbewoners gebruikt voor ontspanning en (sportieve) recreatie.</p> <p>Het stadspark heeft geen verlichting. Het park heeft geen voorzieningen voor evenementen.  In en om het zwembad is geen verlichting aanwezig. Er zijn horecavoorzieningen. Aardingspunten ontbreken.</p> <p>Het stadspark is geschikt voor kleine, middelgrote en grote evenementen. Evenementen in het park vinden bij voorkeur plaats rondom de vijver. Het evenementenaanbod dient zo divers mogelijk te zijn, aansluitend bij de voorkeuren van de diverse bevolkingsgroepen in de buurt.  Grote besloten evenementen kunnen plaatsvinden als de beslotenheid gewenst is om redenen van beheersbaarheid en veiligheid.  De nabijgelegen voorzieningen Jeugdland en sportpark Valentijnkade bieden ook kansen voor het organiseren van evenementen.  Het Flevoparkbad is geschikt voor kleine en middelgrote evenementen.</p>
------------------------------------	--



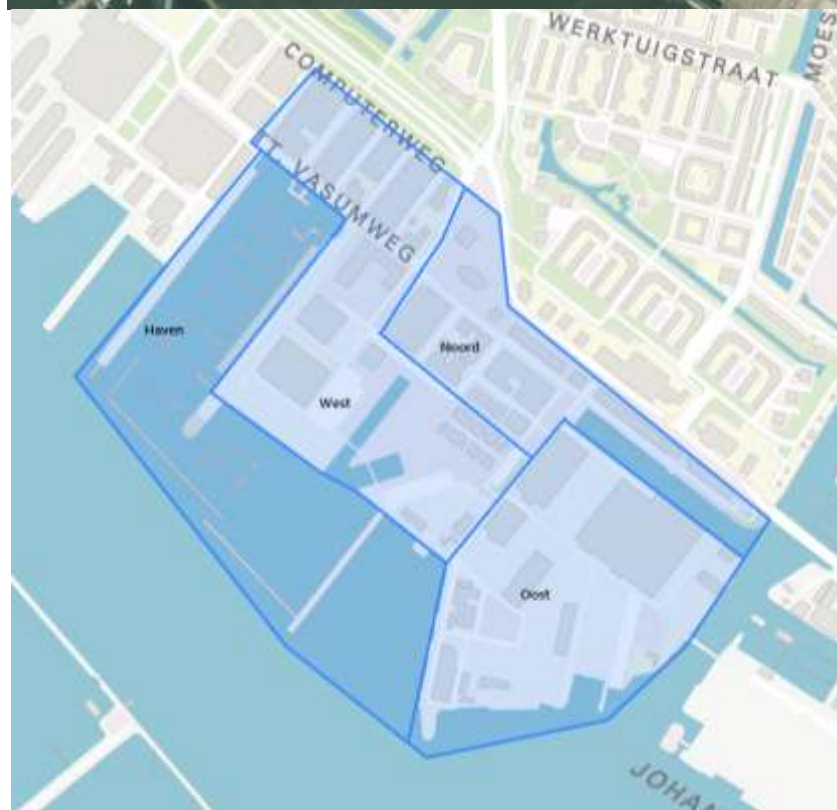
Aantal evenementen per jaar		Waarvan aantal meerdaagse evenementen	Totaal max. aantal evenementdagen per jaar	Totaal max. aantal evenementdagen met 75-85 dB(C) geluidsbelasting	Specificaties
<b>Groot</b> > 2.000 Bezoekers	1	0	1 (dit is inclusief een eventueel Koningsdagevenement)	1	Maximaal 15.000 bezoekers.
<b>Middel</b> < 2.000 bezoekers	4	2	4	2	
<b>Klein</b> < 500 bezoekers	12	6	12	0	
<b>Totaal</b>	17	8	17	3	
<b>Onder welke voorschriften mag een evenement plaatsvinden?</b>					
<b>Specificaties evenementen</b>		<p><b>Maximum duur van op-afbouwen</b> Conform stedelijke richtlijn</p> <p><b>Percentage van locatie dat door het evenement mag worden onttrokken aan de openbaarheid</b> Als dat voor de veiligheid essentieel is, en omdat er maar één keer per jaar een groot evenement is: &gt;25% (uitzondering op stedelijke norm).</p> <p>Er dient te allen tijde tenminste één doorgaande route toegankelijk te blijven tussen Zuiderzeeweg en Valentijnkade tijdens de opbouw en de afbouw van een evenement in het Flevopark.</p>			
<b>Specificaties omgeving</b>		<p><b>Maatregelen bescherming flora, fauna en bodem algemeen</b> Om aan de Wet Natuurbescherming te voldoen en om blijvende schade aan een park te voorkomen heeft de organisator van een groot evenement (&gt; 2000 bezoekers) de verantwoordelijkheid om:</p> <ul style="list-style-type: none"> <li>- tijdig (bij voorkeur 2 maanden voor aanvang) kennis te nemen, dan wel te laten opstellen door een erkend stadsadviseur/ecoloog: een quick scan flora fauna;</li> <li>- als hierbij beschermde soorten worden aangetroffen, mitigerende maatregelen te treffen en te bekostigen;</li> <li>- een actuele quickscan flora &amp; fauna – en indien van toepassing de eraan verbonden mitigerende maatregelen – als onderdeel van de ruimtelijke onderbouwing bij de vergunningsaanvraag aan te leveren.</li> </ul>			

	<p>Heeft de gemeente de verantwoordelijkheid om:</p> <ul style="list-style-type: none"> <li>- een actueel groen- en bodemadvies voorafgaande aan het evenementenseizoen beschikbaar te stellen, op basis waarvan randvoorwaarden worden meegegeven over gebruik- en bescherming van het evenemententerrein.</li> <li>- een monitor uit te voeren tijdens en kort na het evenement, om effecten op beschermde soorten en het evenemententerrein te beoordelen.</li> </ul> <p><b>Nadere maatregelen ter bescherming van flora en fauna</b></p> <ul style="list-style-type: none"> <li>- Geen grote evenementen tijdens het broedseizoen.</li> <li>- Het plaatsen van hoge of zware objecten conform het bodemadvies.</li> <li>- Geen objecten in/aan bomen hangen.</li> <li>- Geen zware objecten buiten de verharding, maximale druk per m<sup>2</sup> is 500 kg.</li> <li>- Met voertuigen alleen op de verharde paden rijden (maximale as-last 7.000 kg), op het gras/gazon (tijdens op- en afbouw) alleen met goedkeuring parkbeheerder.</li> <li>- Verankeren alleen in overleg.</li> </ul> <p><b>Rustperiode</b> Na een groot evenement met meer dan 2.000 bezoekers 6 weken, na overige evenementen 1 weekend.</p> <p><b>In relatie tot overige overlastgevende bronnen</b> Camping Zeeburg ligt tegenover het zwembad, aan de andere kant van de Amsterdamsebrug.</p>
<p><b>Specificaties bereikbaarheid</b></p>	<p><b>Parkeren</b> Grootschalige parkeervoorzieningen zijn niet aanwezig in de directe omgeving. Wel is er 's avonds en in het weekend parkeergelegenheid in het Science Park.</p> <p><b>Bereikbaarheid OV</b> Bereikbaar met tram 7 en 14 en bus 22. Loopafstand tot de halte bedraagt ongeveer 50 meter. Treinstation Science Park ligt op 1.200 meter afstand.</p> <p><b>Overige verkeersaspecten</b> Het park is alleen toegankelijk voor voetgangers en fietsers.</p> <p><b>Conclusie</b> De locatie is goed bereikbaar per openbaar vervoer. Indien een evenement georganiseerd wordt, dient een organisator de deelnemers aan te moedigen om per OV te komen. Daarnaast dient een alternatief parkeerplan te worden opgesteld.</p>

<b>Bijzonderheden</b>	<ul style="list-style-type: none"><li>- Jaarlijks vindt in het Flevopark voorafgaand aan en na afloop van het evenementenseizoen een bodemmeting plaats.</li><li>- Het totale aantal evenementen per jaar voor het Flevopark en het Flevoparkbad gezamenlijk mag niet uitkomen boven het maximum dat geldt voor één van beide locaties.</li><li>- Het Flevoparkbad is alleen beschikbaar als evenemententerrein wanneer het niet als zwembad in gebruik is, dat wil zeggen voor en na het zwemseizoen.</li><li>- Afstemming met de direct belanghebbenden is vereist.</li></ul>
-----------------------	---

# 6 Noord

## 6.1 Locatieprofiel: NDSM



<p><b>Omschrijving locatie</b></p>	<p>De NDSM werf, een voormalige Scheepswerf, ligt direct aan het IJ in Amsterdam Noord. Het is een ontwikkelgebied met ruimte voor wonen, werken en cultuur. Er zijn vier deelgebieden: werf Oost, werf Noord, werf West en de NDSM Haven. In de deelgebieden Oost en Haven kunnen evenementen plaatsvinden.</p> <p><b>NDSM werf Oost</b></p> <p>NDSM werf Oost wordt begrensd door de Klapprozenweg aan de noordzijde, door Zijkanaal I aan de oostzijde, door het IJ aan de zuidzijde en door de MS Van Riemsdijkweg aan de westzijde. De karakteristieke kenmerken van de oude scheepswerf zijn nog goed behouden gebleven, zoals de scheepshellingen en de scheepsbouwloodsen. Het is een ruig terrein. De cultuur-historische waarde van het terrein is groot, de bedoeling is dat deze ook in de toekomst de huidige uitstraling behoudt.</p> <p>In het bestemmingsplan is het gebied aangewezen als evenemententerrein. In de regels van dit bestemmingsplan is het aantal en omvang van de evenementen beperkt, om de ruimtelijke gevolgen van evenementen te beheersen. De NDSM werf Oost is een gebied dat momenteel herontwikkeld wordt. Dit heeft invloed op o.a. de bereikbaarheid en toegankelijkheid van de werf.</p> <p>Stichting NDSM-werf beheert en programmeert op de NDSM werf Oost. Zij draagt zorg voor programmering van verschillende evenementen, theatervoorstellingen en activiteiten op het gebied van beeldende kunst op het buitenterrein. Zij stelt de privaatrechtelijke regeling met de evenementenorganisaties op. Stadsdeel Noord verleent de evenementenvergunning.</p> <p>Er zijn horecavoorzieningen, een strandje, hotels, galeries, loodsen en bedrijven. De loodsen en hellingen zijn Rijksmonumenten. In de Scheepsbouwloods is de grootste culturele broedplaats van Amsterdam gevestigd.</p> <p>De NDSM werf wordt onder andere ontsloten door een tweetal pontverbindingen.</p> <p>De locatie is een verhard terrein, een combinatie van betonplaten en straatwerk. De locatie wordt gebruikt voor evenementen en door de aanwezige bedrijven en horecavoorzieningen. Tijdens evenementen is er veel drukte op de werf, andere dagen alleen gebruikers van de aanwezige bestemmingen en doorgaand (pont)publiek.</p> <p>Grote, middelgrote en kleine evenementen zijn toegestaan. 67 evenementen (dagen) per jaar. Uitgangspunt hierbij is een evenwichtige programmering tussen niet-commerciële en commerciële activiteiten. Evenementen mogen geen onaanvaardbare milieuhinder veroorzaken bij bestaande en nieuwe gevoelige bestemmingen. De kleinschalige evenementen, max. 500 bezoekers, zijn geregeld binnen een trust(jaar)vergunning. Meldingsplichtige evenementen (max. 100 bezoekers) zijn mogelijk, mits deze vallen binnen de kaders van het locatieprofiel.</p> <p>Het evenemententerrein op de NDSM werf Oost bestaat uit de Load Out, de grote helling, Docklandsplot en het terrein tussen de grote helling en Noorderlicht. Het is totaal ca. 48.000 m2 groot.</p>
------------------------------------	--

	<p>Voorzieningen voor evenementen: er zijn meerdere vaste stroompunten, wateraansluitingen, rioolputten, aardingspunten, glasvezel en WiFi.</p> <p><b>NDSM Haven</b> De Haven bestaat uit de pontaanlandingen, de NDSM pier, het nautisch evenemententerrein en de jachthaven grenzend aan het Kraanspoor. Het nautisch evenemententerrein, het terrein binnen de golfbreker en grenzend aan het parkeerterrein bij de jachthaven, kan gebruikt worden voor evenementen.</p> <p>De NDSM pier wordt gebruikt als permanente aanlegplek van onder andere het AMSTEL botel, de Pollux en het Veronicaschip. De pier is 250 m lang en 13 m breed. De schepen langs de NDSM pier kunnen het perceel water gebruiken als nautisch evenemententerrein.</p> <p>Op het nautische evenemententerrein zijn nautische evenementen mogelijk, zoals een bootshow, sloepenbeurs, beurs voor gebruikte vaartuigen en tentoonstellingen van klassieke vaartuigen. Eventueel in samenhang met (een deel van) het naastgelegen parkeerterrein. Meldingsplichtige evenementen (max. 100 bezoekers) zijn mogelijk, mits deze vallen binnen de kaders van het locatieprofiel.</p> <p>Het nautisch evenemententerrein is ca. 32.000 m<sup>2</sup> groot.</p> <p>Er zijn geen vaste voorzieningen aanwezig voor evenementen.</p>
--	--

NDSM Werf Oost					
Aantal evenementen per jaar		Waarvan aantal meerdaagse evenementen	Totaal max. aantal evenement dagen per jaar	Totaal max. aantal evenementdagen met 75-85 dB(C) geluidsbelasting	Specificaties
<b>Groot</b> < 15.000 bezoekers	Afhankelijk van aanvraag	Maximaal 1 meerdaags muziek-evenement met de eerste dag een norm van 85 dB(C) en de tweede dag een norm van 80 dB(C).	12	6	Eén keer mogen er twee muziek-evenementen met maximaal 85 dB(C) in een opeenvolgend weekend plaatsvinden.  Eén evenement-dag in de categorie > 75 dB(C) en < 85 dB(C) is uitsluitend voor Koningsdag.  In totaal maximaal 17 muziek-evenementdagen, waarvan 5 <85 dB(C) en 12 <75 dB(C).  In totaal maximaal 12 keer metecorrectie toepassen, waarvan 6 <85 dB(C) en overig <75 dB(C).  Overige 50 evenementdagen zijn niet-muziek evenementen.
<b>Groot</b> < 10.000 bezoekers			10		
<b>Groot</b> < 5.000 bezoekers		Maximaal 4 meerdaagse muziek-evenementen met $\leq 75$ DB(C), deze mogen gecombineerd worden met één van de vijf muziek-evenementdagen < 85dB(C).	15		
<b>Middel</b> < 2.000 bezoekers		$\leq 75$ DB(C), deze mogen gecombineerd worden met één van de vijf muziek-evenementdagen < 85dB(C).	20		
<b>Klein</b> < 500 bezoekers		Niet-muziekevenementen worden niet beperkt in aantal meerdaagse evenementen	10		
<b>Totaal</b>			67	6	

- Deze locatie is onderzocht op akoestische geschiktheid. De resultaten zijn vastgelegd in het 'Onderzoek Evenementenlocaties 2017' van het Geluidbureau, in opdracht van de gemeente Amsterdam. Deze studie is te vinden op de website van de gemeente Amsterdam.
- Op deze locatie kan onder meewindcondities een meteocorrectie van 3 dB(C) worden toegepast conform hetgeen is vastgelegd in het Meet- en rekenprotocol (bijlage I van de beleidsregel "Geluidbeleid voor evenementen in Amsterdam").

#### NDSM Haven

Aantal evenementen per jaar		Waarvan aantal meerdaagse evenementen	Totaal max. aantal evenement dagen per jaar	Totaal max. aantal evenementdagen met 75-85 dB(C) geluidsbelasting	Specificaties
<b>Groot</b> > 2.000 Bezoekers	0	0	0	0	Nvt
<b>Middel</b> < 2.000 bezoekers	1	1	7	0	Nvt
<b>Klein</b> < 500 bezoekers	5	5	10	0	Nvt
<b>Totaal</b>	6	6	17	0	Nvt

#### Onder welke voorschriften mag een evenement plaatsvinden?

<b>Specificaties evenementen</b>	<b>Maximum duur van op-afbouwen</b> Conform stedelijke richtlijn.
<b>Specificaties omgeving</b>	<p><b>Rustperiode tussen grote evenementen</b> In het bestemmingsplan NDSM werf Oost is bepaald dat er een vrij weekeind tussen twee grootschalige geluidsbelastende evenementen dient te zitten. Hier mag 1x per jaar van worden afgeweken.</p> <p><b>In relatie tot overige overlast gevende bronnen</b> In de Scheepsbouwloods worden incidenteel geluidsevenementen georganiseerd. Conform het evenementenbeleid worden aanvragen in samenhang met andere overlast gevende activiteiten in de omgeving beoordeeld.</p> <p><b>Overlast reducerende maatregelen</b> Organisatoren moeten overlast reducerende maatregelen afstemmen met de stichting NDSM.</p>



<p><b>Specificaties bereikbaarheid</b></p>	<p><b>Mobiliteitsmanagementplan</b>  Voor evenementen op de NDSM-werf is een mobiliteitsmanagementplan opgesteld. De kaders zoals verwoord in dit plan moeten worden toegepast.</p> <p><b>Parkeren</b>  De NDSM werf is fiscaal gebied. Om de overlast in de omliggende woonwijken tegen te gaan, moet een organisator voor een evenement vanaf 2000 bezoekers een mobiliteitsplan indienen. Parkeren dient door de organisator geregeld te worden op parkeerterreinen elders in de omgeving.</p> <p><b>Bereikbaarheid OV</b>  Ponten varen naar Centraal Station (15 min.) of Pontsteiger (7 min.). Bij grootschalige evenementen zal de organisator, op eigen kosten, extra ponten moeten inzetten. Bij deze grootschalige evenementen wordt de evenementenpont/aanlanding ingezet. Per fiets is de Buiksloterwegveer in ca. 10 min. Bereikbaar, deze vaart naar het Centraal Station. Er zijn beperkt GVB buslijnen.</p> <p><b>Overige verkeersaspecten bij grote evenementen</b>  De hele NDSM werf gebied is herontwikkelingslocatie, dit kan invloed hebben op de bereikbaarheid en/of de tijdelijke beschikbaarheid van een locatie.</p> <p><b>Conclusie</b>  Organisatoren van evenementen dienen een uitgewerkt plan voor de mobiliteit en parkeren te overleggen, waaruit blijkt dat de omgeving van de NDSM werf geen overlast heeft van parkerende bezoekers.</p>
<p><b>Bijzonderheden</b></p>	<p>De opkomende woningbouw rondom de NDSM werf zal consequenties hebben voor het type evenement dat kan worden georganiseerd op de NDSM werf. Locatieprofielen zijn alleen van toepassing op buitenterreinen. Als de situatie op het terrein daarom vraagt zal dit profiel tussentijds worden aangepast.</p>

## 6.2 Locatieprofiel: Noorderpark



<p><b>Omschrijving locatie</b></p>	<p>Het Noorderpark is een samensmelting van het voormalige Florapark en Volewijkspark, die worden gescheiden door het Noordhollandsch Kanaal en de Nieuwe Leeuwarderweg. De twee parken zijn nu verbonden met drie bruggen over de Nieuwe Leeuwarderweg en een brug in aanbouw over het Noordhollandsch Kanaal. Dit toekomstige stadspark ligt in het hart van Noord en krijgt de allure die past bij andere ontwikkelingen in het stadsdeel, zoals de komst van de metro en een nieuw stadshart.</p> <p>Het park ontwikkelt zich tot een schoon, veilig en aantrekkelijk stadspark waar oude en nieuwe bewoners graag komen en elkaar ontmoeten. Dit is mogelijk door verschillende activiteiten en evenementen aan te bieden</p> <p>Het Noorderparkbad, in het westelijk deel, is in gebruik en de omgeving rondom het gerenoveerde zwembad is ingericht. De brug over het Noordhollandsch Kanaal is in gebruik.</p> <p>In het westelijk deel staat de Noorderparkkamer, een culturele ontmoetingsplek. Het houten paviljoen heeft de knusheid van een huiskamer en een schuifwand die open kan, waardoor het verandert in een podium. Naast de Noorderparkkamer staat de Noorderparkbar. Het oostelijk deel van het park is opnieuw ingericht. De voormalige pompstations, de Roze Tanker en Gele Pomp, worden gebruikt voor culturele invulling. De tankers hebben beiden een exploitatievergunning, activiteiten bij de tankers vallen onder deze vergunning. Meldingsplichtige evenementen (max. 100 bezoekers) zijn mogelijk, mits deze vallen binnen de kaders van het locatieprofiel.</p> <p><b>Locatie 1</b> Westelijk deel van het Noorderpark (links gelegen van het Noordhollandsch Kanaal en omringd door de Sneeuwbalweg, Wingerdweg en Johan van Hasseltweg), 14 ha</p> <p><b>Locatie 2</b> Oostelijk deel van het Noorderpark (rechts van de Nieuwe Leeuwarderweg, omringd door de Leeuwarderweg en Adelaarsweg), 4,5 ha</p> <p><b>Locatie 3</b> Oostelijk deel van het Noorderpark (gelegen tussen het Noordhollandsch Kanaal en de Nieuwe Leeuwarderweg). Evenementen (groot, middelgroot en klein) kunnen plaatsvinden op locatie 1. Kleinschalige evenementen op locatie 2 en 3. Tevens is het mogelijk om locatie 2 en 3 te betrekken bij evenementen op locatie 1 (bv. Noorderparkloop), 5 ha</p> <p>Het Noorderpark en Noorderparkbad worden door buurtbewoners gebruikt voor ontspanning en (sportieve) recreatie. De creatieve ondernemers uit de Noorderparkkamer, Roze Tanker en Gele Pomp organiseren allerlei activiteiten waar omwonenden bij kunnen aanhaken. Bewoners en ondernemers nemen ook zelf initiatieven, zoals een tweewekelijkse hardlooptraining voor bewoners. Om de samenwerking tussen de organisaties in en om het park te stimuleren en bewoners actief te betrekken bij de ontwikkeling van het Noorderpark, is eind 2013 de Stichting Noorderpark Trust opgericht. Met een bestuur van bewoners uit de omliggende buurten en een</p>
------------------------------------	---

		<p>kleine organisatie, probeert de Noorderpark Trust initiatieven van bewoners te faciliteren en de optimale condities te scheppen om nieuwe ontwikkelingen mogelijk te maken</p> <p>Er zijn geen publieke nutsvoorzieningen. In samenwerking met de Noorderparkkamer, -bar en tankers kan tegen betaling van de faciliteiten gebruik worden gemaakt.</p>			
Aantal evenementen per jaar		Waarvan aantal meerdaagse evenementen	Totaal max. aantal evenementdagen per jaar	Totaal max. aantal evenementdagen met 75-85 dB(C) geluidsbelasting	Specificaties
<b>Groot</b> > 2.000 Bezoekers	1	1	3	3	Maximaal 5000 bezoekers  Eén evenementdag in de categorie > 75 dB(C) en < 85 dB(C) is uitsluitend voor Koningsdag.
<b>Middel</b> < 2.000 bezoekers	5	0	5	0	Nvt
<b>Klein</b> < 500 bezoekers	Afhanke- lijk van aanvraag	1	Afhankelijk van aanvraag	0	Een meerdaags evenement mag maximaal 4 dagen duren (1 <sup>e</sup> optie: buurtcamping)
<b>Totaal</b>	Afhanke- lijk van aanvraag	2	Afhankelijk van aanvraag	3	N.v.t.
<b>Onder welke voorschriften mag een evenement plaatsvinden?</b>					
<b>Specificaties evenementen</b>		<p><b>Maximum duur van op-afbouwen</b> Conform stedelijke richtlijn.</p> <p><b>Percentage van locatie dat door het evenement mag worden onttrokken aan de openbaarheid</b> Eén keer per jaar mag max. een kwart van het park worden afgehekt.</p>			
<b>Specificaties omgeving</b>		<p><b>Maatregelen bescherming flora, fauna en bodem algemeen</b> Om aan de Wet Natuurbescherming te voldoen en om blijvende schade aan een park te voorkomen heeft de organisator van een groot evenement (&gt; 2000) de verantwoordelijkheid om:</p> <ul style="list-style-type: none"> <li>- tijdig (bij voorkeur 2 maanden voor aanvang) kennis te nemen,</li> </ul>			

	<p>dan wel te laten opstellen door een erkend stadsadviseur/ecoloog: een quick scan flora fauna;</p> <ul style="list-style-type: none"> <li>- als hierbij beschermde soorten worden aangetroffen, mitigerende maatregelen te treffen en te bekostigen;</li> <li>- een actuele quickscan flora &amp; fauna – en indien van toepassing de eraan verbonden mitigerende maatregelen – als onderdeel van de ruimtelijke onderbouwing bij de vergunningsaanvraag aan te leveren.</li> </ul> <p>Heeft de gemeente de verantwoordelijkheid om:</p> <ul style="list-style-type: none"> <li>- een actueel groen- en bodemadvies voorafgaande aan het evenementenseizoen beschikbaar te stellen, op basis waarvan randvoorwaarden worden meegegeven over gebruik- en bescherming van het evenemententerrein.</li> <li>- een monitor uit te voeren tijdens en kort na het evenement, om effecten op beschermde soorten en het evenemententerrein te beoordelen.</li> </ul> <p><b>Minimale maatregelen ter bescherming van flora, fauna en bodem</b></p> <ul style="list-style-type: none"> <li>- Om bodem en groen te beschermen zijn de bodem- en groenadviezen en de daarbij horende maatregelenkaarten leidend.</li> <li>- Geen hoge of zware objecten binnen 3 meter van de kroon van bomen plaatsen.</li> </ul> <p><b>Rustperiode</b> Na een groot evenement met meer dan 2.000 bezoekers is de hersteltijd 6 weken.</p>
<p><b>Specificaties bereikbaarheid</b></p>	<p><b>Parkeren</b> Parkeermogelijkheden zijn beperkt. Parkeervoorzieningen aanwezig bij noordzijde Mosveld (87 parkeerplekken blauwe zone), en bij het Noorderparkbad (78 parkeerplekken).. Er zijn weinig parkeermogelijkheden aan de oostzijde. Een organisator dient een mobiliteits- en parkeerplan in te dienen om parkeeroverlast te beperken.</p> <p><b>Bereikbaarheid OV</b> Goed, bereikbaar met N/Z lijn.</p> <p><b>Overige verkeersaspecten bij evenementen</b> Het park is alleen toegankelijk voor voetgangers en fietsers. Hoofdnet Fiets langs het Noordhollandsch Kanaal dient te aller tijde toegankelijk te blijven.</p> <p><b>Conclusie</b> De doorgaande voet- en fietspaden in het Noorderpark zijn dermate smal dat de organisatie een logistiek plan moet aanleveren om inzicht te geven hoe de aan- en afvoer van materiaal wordt geregeld en welke beheersmaatregelen worden getroffen om de aanwezige groenvoorzieningen te beschermen.</p>

<b>Bijzonderheden</b>	- De locatie is goed bereikbaar per openbaar vervoer. Indien een evenement wordt georganiseerd, dient een organisatie de bezoekers aan te moedigen om per OV of fiets te komen.
-----------------------	---

### 6.3 Locatieprofiel: Overhoeks



<p><b>Omschrijving locatie</b></p>	<p>Overhoeks bestaat uit drie deelgebieden: het woongebied de Campus (waar reeds ca. 700 woningen zijn gebouwd), het Oeverpark en Schegpark in het midden en de hoogbouw Strip met een levendige mix aan wonen, werken, cultuur, voorzieningen (o.a. restaurants, café's, EYE filmmuseum, Tolhuistuin, A'DAM Toren).</p> <p>De Overhoekstoren is herontwikkeld tot de A'DAM Toren met een club, hotel, kantoren, restaurants en skydeck.</p> <p>Langs het IJ ligt het Oeverpark. Je kunt er wandelen, zonnen en picknicken. Er loopt een fiets- en wandelpad doorheen. Het lepenarboretum (een bijzondere verzameling verschillende soorten lepen) vormt een onderdeel van het Oeverpark. Voor extra groen in het gebied zal de zogenaamde 'Scheg' zorgen, een park tussen de Campus en de Strip. Tussen A-Lab, A'DAM Toren en het Paviljoen ligt Overhoeksplein. Dit ligt bovenop een ondergrondse parkeergarage en ondergrondse nachtclub van de A'DAM Toren. Boven op het plein bevindt zich een cluster bomen en straatmeubilair.</p> <p>Tot na 2020 wordt er nog volop gebouwd aan Overhoeks. Dit heeft effect op het gebruik van het gebied.</p> <p>Een fietspad verbindt de pont met het westelijk deel van Noord. Dit is een doorgaande route en moet altijd vrij blijven. Vanwege de publiekstrekkingen A'DAM Toren en EYE Filmmuseum is de Strip een druk bezocht gebied. Langs de IJpromenade is een steiger voor het afmeren van (rondvaart)boten.</p> <p>De druk op de openbare ruimte is aanzienlijk gezien de publiektrekkende functies in de Stip. Er worden een beperkt aantal evenementen toegestaan en géén evenementen met een zware geluidsbelasting. Op de IJpromenade en rondom het EYE Filmmuseum zijn bijvoorbeeld tentoonstellingen, kunstmarkten, theater, openlucht filmvoorstellingen mogelijk. In het (tijdelijk) Schegpark en het Oeverpark mogen alleen kleinschalige, geluidsarme evenementen plaatsvinden. Op het terras van de Tolhuistuin en Overhoeksplein zijn beperkt kleinschalige geluidsevenementen mogelijk. Eén keer per jaar kan een groot geluidsarm evenement, zoals bijvoorbeeld de Innovatie-estafette, worden georganiseerd. Meldingsplichtige evenementen (max. 100 bezoekers) zijn mogelijk, mits deze vallen binnen de kaders van het locatieprofiel.</p> <p>Er zijn vier deelgebieden in Overhoeks die gebruikt kunnen worden voor evenementen/kunstprojecten:</p> <p>IJpromenade: ca. 3500 m<sup>2</sup>, deels verharding (tussen de pontaanlanding en EYE filmmuseum).</p> <p>Overhoeksplein: ca. 1500 m<sup>2</sup>, verharding tussen A-lab, A'DAM Toren en Paviljoen.</p> <p>Schegpark: ca. 10.000 m<sup>2</sup>, tijdelijk grasveld</p> <p>Oeverpark: ca. 22.000 m<sup>2</sup>, grasveld.</p> <p>Daarnaast ook tuin van de Tolhuistuin: 8100 m<sup>2</sup></p> <p>Er zijn geen voorzieningen aanwezig voor evenementen.</p>
------------------------------------	--

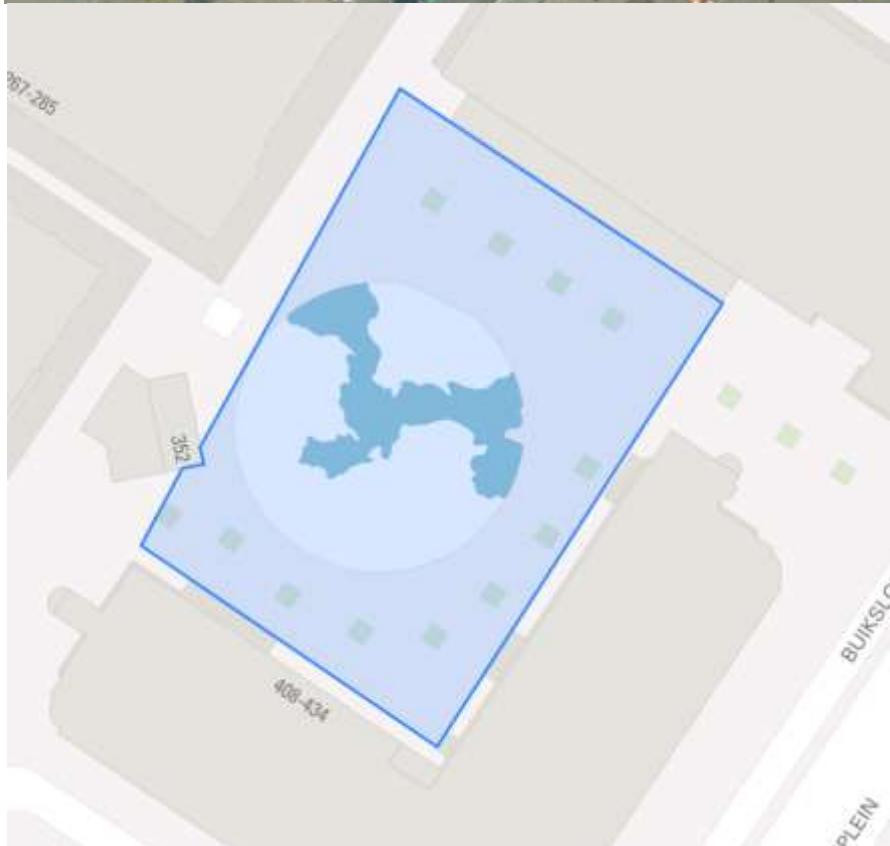


Aantal evenementen per jaar		Waarvan aantal meerdaagse evenementen	Totaal max. aantal evenementdagen per jaar	Totaal max. aantal evenementdagen met 75-85 dB(C) geluidsbelasting	Specificaties
<b>Overhoeks</b>					
<b>Groot</b> > 2.000 Bezoekers	1	1	2	1	Maximaal 5000 bezoekers  Eén evenementendag in de categorie > 75 dB(C) en < 85 dB(C) is uitsluitend voor Koningsdag.
<b>Middel</b> < 2.000 bezoekers	3	3	6	0	Nvt
<b>Klein</b> < 500 bezoekers	10	2	22	0	Meerdaags evenement mag maximaal 7 dagen duren
<b>Tolhuistuin</b>					
Aantal evenementen per jaar		Waarvan aantal meerdaagse evenementen	Totaal max. aantal evenementdagen per jaar	Totaal max. aantal evenementdagen met 75-85 dB(C) geluidsbelasting	Specificaties
<b>Groot</b> > 2.000 Bezoekers	0	0	0	0	Nvt
<b>Middel</b> < 2.000 Bezoekers	2	1	3	3, maximaal 80 dB(C)	Eén evenementendag in de categorie > 75 dB(C) en < 85 dB(C) is uitsluitend voor Koningsdag.
<b>Klein</b> < 500 bezoekers	0	0	0	0	Nvt
<b>Totaal hele locatie</b>	16	7	33	4	Nvt

<b>Onder welke voorschriften mag een evenement plaatsvinden?</b>	
<b>Specificaties evenementen</b>	<p><b>Maximum duur van op-afbouwen</b> Conform stedelijke richtlijn.</p> <p><b>Percentage van locatie dat door het evenement mag worden onttrokken aan de openbaarheid</b> Het Oeverpark mag niet worden afgehekt vanwege de publieke functie. De twee evenementen in de tuin van de tolhuistuin mogen worden afgehekt.</p>
<b>Specificaties omgeving</b>	<p><b>Minimale maatregelen ter bescherming van flora, fauna en bodem</b> In het Oeverpark bevindt zich het lepenarboretum. Er mogen geen hoge of zware objecten binnen 3 meter van de kroon van bomen worden geplaatst. Zowel het Oeverpark als het Schegpark hebben geen versterkte ondervloeren. Het is niet toegestaan om zware constructies te plaatsen op de aanwezige groenvoorziening.</p> <p><b>Rustperiode tussen middelgrote evenementen</b> Afdeling schoon en heel adviseert bij vergunningsaanvraag over eventuele rustperiodes tussen evenementen.</p> <p><b>In relatie tot overige overlast gevende bronnen</b> Bouwwerkzaamheden in het gebied kunnen overlast geven. Conform het nieuwe evenementenbeleid worden aanvragen in samenhang met anderen overlastgevende activiteiten in de omgeving beoordeeld.</p>
<b>Specificaties bereikbaarheid</b>	<p><b>Parkeren</b> Auto's kunnen het gebied vanuit het noordwesten via de Ridderspoorweg, Asterweg en Docklandsweg bereiken en vanuit het noordoosten via de Van der Pekbrug. Overhoeks zelf is een 30 km-gebied. Er kan beperkt geparkeerd worden in het gebied. Parkeren is alleen mogelijk in de openbare parkeergarages. Momenteel parkeerduurbeperving met blauwe zone. In de toekomst betaald parkeren. De ruimte om fietsen te parkeren is eveneens beperkt.</p> <p><b>Bereikbaarheid OV</b> Het Centraal Station ligt op 5 minuten varen per pont. In de spijstijden varen er drie veerponten van Centraal Station naar de Buiksloterweg' Er worden in Overhoeks snelle verbindingen voor fiets en voetganger gerealiseerd. Gebruik van openbaar vervoer en veren dient te worden gestimuleerd.</p> <p><b>Overige verkeersaspecten bij middelgrote evenementen</b> De doorgaande fiets- en looproute moet altijd vrij blijven.</p> <p><b>Conclusie</b> Een mobiliteits- en parkeerplan is noodzakelijk bij een vergunningsaanvraag voor een middelgroot of groot evenement, tevens dienen toezichthouders aan weerszijde van de pont te worden ingezet (Buiksloterweg en Centraal Station).</p>

<b>Bijzonderheden</b>	<ul style="list-style-type: none"><li>- Bij te grote cumulatie van binnen en buiten evenementen rondom Overhoeks, kan een evenementenvergunning worden geweigerd.</li><li>- Onder het Overhoeksplein en deels Schegpark ligt een ondergrondse parkeergarage.</li></ul>
-----------------------	--

## 6.4 Locatieprofiel: Buikslotermeerplein (horecaplein)



<b>Omschrijving locatie</b>		<p>Het Buikslotermeerplein is het winkelcentrum van Amsterdam Noord. Dit gebied valt onder gebiedsontwikkeling Centrum Amsterdam Noord (CAN). Aan de oostzijde van het winkelcentrum is het zgn. horecaplein gesitueerd. Rondom het plein zijn winkels, woningen, bedrijven en horeca (met terras), een bloemenstal, snackbar en tabakszaak.</p> <p>De locatie wordt gebruikt door winkelend publiek en bestemmingspubliek. Het terras voor de horecagelegenheden nemen een deel van het plein in beslag. Bij een evenement dient het terras in overleg ingetrokken of aangepast te worden. Er is een staanplaatsvergunning verleend.</p> <p>Het terrein is omgeven door panden/woningen waardoor er geen geluidsbelastende evenementen worden toegestaan. De evenementen dienen bij te dragen aan een positieve uitstraling van het winkelcentrum. Thans wordt er o.a. een kinderkermiss, beach soccer, voorstelling grachtenfestival en schaatsbaan georganiseerd. Meldingsplichtige evenementen (max. 100 bezoekers) zijn mogelijk, mits deze vallen binnen de kaders van het locatieprofiel.</p> <p>De locatie is 1220 m2.</p> <p>Er zijn voorzieningen aanwezig voor evenementen.</p>			
Aantal evenementen per jaar		Waarvan aantal meerdaagse evenementen	Totaal max. aantal evenementdagen per jaar	Totaal max. aantal evenementdagen met 75-85 dB(C) geluidsbelasting	Specificaties
<b>Groot</b> > 2.000 Bezoekers	0	0	0	0	Nvt
<b>Middel</b> < 2.000 bezoekers	5	5	11	1	Max. aantal bezoekers 750  Eén evenementdag in de categorie 75 - 85 dB(C) is voor Koningsdag.
<b>Klein</b> < 500 bezoekers	Afhankelijk van aanvraag	Afhankelijk van aanvraag	Afhankelijk van aanvraag	0	Nvt
<b>Totaal</b>	Afhankelijk van aanvraag	Afhankelijk van aanvraag	Afhankelijk van aanvraag	1	Nvt

<b>Onder welke voorschriften mag een evenement plaatsvinden?</b>	
<b>Specificaties evenementen</b>	<b>Maximum duur van op-afbouwen</b> Conform stedelijke richtlijn.
<b>Specificaties bereikbaarheid</b>	<p><b>Parkeren</b> Er kan, betaald, geparkeerd worden op het parkeerterrein aan het Olaf Palmeplein. Vrij parkeren op maandag t/m vrijdag na 19.00 uur, zaterdag tot 12.00 uur en zondag de gehele dag. Daarnaast zijn er mogelijkheden in de omliggende parkeergarages.</p> <p><b>Bereikbaarheid OV</b> Vanaf juli 2018 is het Buikslotermeerplein goed bereikbaar met de Noord-zuid metrolijn. Tevens halte voor diverse buslijnen vanuit omliggende plaatsen en CS. Het Buikslotermeerplein ligt aan de afslag S116 Ring A10. Vanaf het centrum van Amsterdam is het bereikbaar vanuit de IJtunnel en de Nieuwe Leeuwarderweg.</p>
<b>Bijzonderheden</b>	<ul style="list-style-type: none"> <li>- Er dient rekening te worden gehouden met de omliggende panden/bedrijven.</li> <li>- Zicht van de winkels mag niet worden belemmerd.</li> <li>- Er dient een looppad vrij te blijven voor de winkels. De bereikbaarheid voor nood- en hulpdiensten dient gewaarborgd te blijven.</li> </ul>

## 6.5 Locatieprofiel: Hamerkop



<p><b>Omschrijving locatie</b></p>	<p>Het Hamerkwartier is een bruisend en dynamisch gebied waar de afgelopen jaren veel aantrekkelijke bedrijven en voorzieningen zijn gevestigd. Hamerkop is onderdeel van het Hamerkwartier.</p> <p>In het afgelopen decennium is het Hamerkwartier op een organische manier veranderd: van traditioneel, arbeidsextensief bedrijventerrein naar intensief, gemengd stedelijk milieu. Een vruchtbare basis om het gebied verder uit te bouwen naar een optimale mix en variëteit van werken, voorzieningen en wonen. Naast het Hamerkopterrein ligt de ponthaven van GVB veren.</p> <p>Het Hamerkopterrein is toegankelijk via een slagboom en is in eigendom van een projectontwikkelaar.</p> <p>De locatie is een bedrijventerrein. Er zitten diverse type bedrijven, onder andere gericht op modegebied. Daarnaast zit er een filmhal, klimhal en twee horeca-ondernemingen, waarvan één met terras. Activiteiten van de horeca-ondernemingen vallen binnen hun exploitatievergunning. Het is een rustige locatie, Incidenteel worden er evenementen georganiseerd.</p> <p>Evenementen kunnen plaatsvinden langs de waterkant (Hamerkop) en mogelijk in combinatie met de kavel (bij pontaanlanding Oostveer, op de Joh. van Hasseltweg). Passende evenementen in dit gebied zijn bijvoorbeeld een jazzfestival, live-muziek, openlucht filmvoorstellingen en kunstbeurs. Dit in samenwerking met de partijen op het terrein. Meldingsplichtige evenementen (max. 100 bezoekers) zijn mogelijk, mits deze vallen binnen de kaders van het locatieprofiel.</p> <p>De locatie is 6250 m2.</p> <p>Er zijn geen voorzieningen voor evenementen aanwezig.</p>
------------------------------------	---



Aantal evenementen per jaar		Waarvan aantal meerdaagse evenementen	Totaal max. aantal evenementdagen per jaar	Totaal max. aantal evenementdagen met 75-85 dB(C) geluidsbelasting	Specificaties
<b>Groot</b> > 2.000 bezoekers	3	3	7	3	Maximaal 3.000 bezoekers
<b>Middel</b> < 2.000 bezoekers	3	3	12	0	Nvt
<b>Klein</b> < 500 bezoekers	Afhankelijk van aanvraag	Afhankelijk van aanvraag	Afhankelijk van aanvraag	0	Nvt
<b>Totaal</b>	Afhankelijk van aanvraag	Afhankelijk van aanvraag	Afhankelijk van aanvraag	3	Nvt
<b>Onder welke voorschriften mag een evenement plaatsvinden?</b>					
<b>Specificaties evenementen</b>		<b>Maximum duur van op-afbouwen</b> Conform stedelijke richtlijn.			
<b>Specificaties bereikbaarheid</b>		<p><b>Parkeren</b> Op het terrein bij Depot, Aambeeldstraat, is een parkeerterrein met 250 parkeerplaatsen.</p> <p><b>Bereikbaarheid OV</b> Het terrein is bereikbaar vanuit Amsterdam Oost met het Oostveer. Vanaf Centraal Station is het terrein bereikbaar met het IJpleinveer, daarna 15 min. lopen. 3 buslijnen stoppen op de Johan van Hasseltweg/ Meeuwenlaan, daarna 5 min. lopen. Vanuit het Oostveer is het mogelijk een verbinding te maken naar de Hamerkop middels pontons.</p> <p><b>Overige verkeersaspecten bij middelgrote evenementen</b> Het terrein is afgesloten met een slagboom. Vanwege de beperkte bereikbaarheid, dient er bij middelgrote en grote evenementen een mobiliteitsplan door de organisator te worden opgesteld.</p>			
<b>Bijzonderheden</b>		<ul style="list-style-type: none"> <li>- Naast het terrein zit chemiebedrijf Albemarle. Bij evenementen met open vuur of vuurwerk dient rekening te worden gehouden met veiligheidsvoorschriften.</li> <li>- De organisator dient een plan te overleggen waaruit blijkt dat er geen geluidsoverlast wordt veroorzaakt voor de omgeving.</li> <li>- De bereikbaarheid voor nood- en hulpdiensten dient gewaarborgd te blijven.</li> </ul>			

# 7 West

## 7.1 Locatieprofiel: Bilderdijkpark

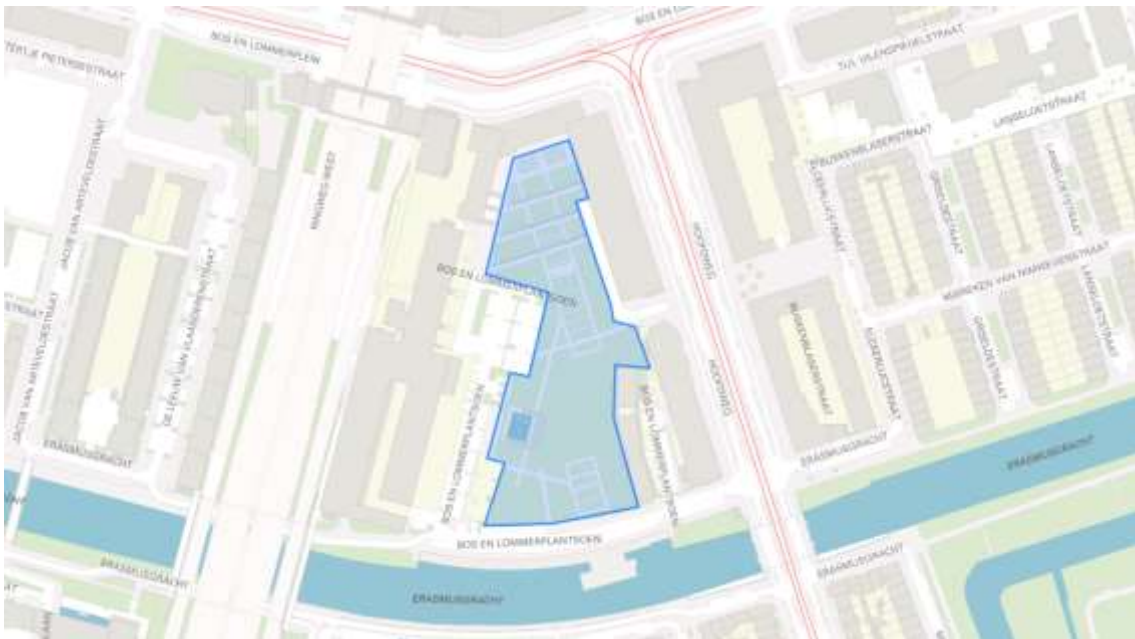


<p><b>Omschrijving locatie</b></p>	<p>Het Bilderdijkpark is een klein park in Oud-West, gelegen aan de Bilderdijkstraat en grenzend verder aan de Hugo de Grootgracht en de Bilderdijkgracht. Aan de kanten van het park zijn er woningen. Er zijn kleine grasvelden, asfalt met speelvelden en paden en verder een speeltuin, buitenschoolse opvang en een basisschool in het park gelegen. Er is één horecavoorziening in het park (De Liefde).</p> <p>Evenementen zijn mogelijk in verschillende delen van het park. Dit evenementengebied neemt minder dan 25% van de oppervlakte van het totale park in, conform de uitgangspunten van het nieuwe evenementenbeleid van de Gemeente Amsterdam.</p> <p>Het Bilderdijkpark is geen locatie waar het stadsdeel actief een culturele programmering bevordert. Vanwege de dichte bebouwing, de aanwezigheid van een school, kinderdagverblijf, horecavoorziening en speeltuinvereniging ervaren omwonenden al snel geluidsoverlast. Het locatieprofiel is bedoeld om de kaders voor de mogelijkheden van evenementen aan te geven, zodat omwonenden en ondernemers weten waar ze aan toe zijn en de geluidsoverlast beperkt blijft. Park voor recreatie, rust en groen en een ontmoetingsplaats voor de buurt met kleinschalige, culturele activiteiten.</p> <p>De evenementen in het Bilderdijkpark zijn kleinschalig en komen tot stand met de buurt en met lokale ondernemers en organisaties. Het park wordt het gehele jaar door gebruikt. Het groene deel van het park is doorgaans rustig en er zijn activiteiten voor kinderen.</p> <p>De kleinschalige evenementen richten zich hoofdzakelijk op kinderen en daarnaast op de buurt, zoals een buurtmaaltijd of buurtpicknick. De nadruk ligt op het park als plek om in stilte te genieten en als lokale, kindvriendelijke ontmoetingsplaats.</p> <p>Grootte locatie: 0,7 hectare</p> <p>Voorzieningen voor evenementen die aanwezig zijn in het park: elektriciteitskast, watertappunt en openbare verlichting.</p>
------------------------------------	--

Aantal evenementen per jaar		Waarvan aantal meerdaagse evenementen	Totaal max. aantal evenementdagen per jaar	Totaal max. aantal evenementdagen met 75-85 dB(C) geluidsbelasting	Specificaties
<b>Groot</b> > 2.000 Bezoekers	0	0	0	0	Nvt
<b>Middel</b> < 2.000 bezoekers	0	0	0	0	Nvt
<b>Klein</b> < 500 bezoekers	6	0	6	0	Nvt
<b>Totaal</b>	6	0	6	0	Nvt
<b>Onder welke voorschriften mag een evenement plaatsvinden?</b>					
<b>Specificaties evenementen</b>		<p><b>Maximum duur van op-afbouwen</b> Conform stedelijke richtlijn.</p> <p><b>Percentage van locatie dat door het evenement mag worden onttrokken aan de openbaarheid</b> Het evenementengebied neemt in principe minder dan 25% van de oppervlakte van het totale park in. Van belang is ook het open en kindvriendelijke karakter van het evenement.</p>			
<b>Specificaties omgeving</b>		<p><b>Minimale maatregelen ter bescherming van flora en fauna</b> Evt. hekwerk ter bescherming van flora, voor- en naschouw, milieu en opruimen zwerfafval in park, geen auto's op het gras en indien nodig rijplaten plaatsen.</p> <p><b>Rustperiode tussen evenementen</b> Minimaal twee weken, bij voorkeur zes weken of zo veel als nodig is om het gras te laten herstellen. Idealiter wisselen evenementen in verschillende delen van het park elkaar af, zodat het gras niet te veel belast wordt.</p> <p><b>In relatie tot overige overlast gevende bronnen</b> Evenementen worden beoordeeld in relatie tot de activiteiten in het park van de school, de speeltuinvereniging, het kinderdagverblijf en café/restaurant De Liefde.</p>			

<p><b>Specificaties bereikbaarheid</b></p>	<p><b>Parkeren</b> In de omliggende straten.</p> <p><b>Bereikbaarheid OV</b> Tram 3, 12, 13 en 14.</p> <p><b>Overige verkeersaspecten</b> 's Avonds is het lastig om een parkeerplek te vinden.</p> <p><b>Conclusie</b> De evenementen zijn vooral voor buurtbewoners, dus is de locatie voor hen goed bereikbaar, maar het parkeren is bij activiteiten in het park 's avonds lastiger.</p>
<p><b>Bijzonderheden</b></p>	<ul style="list-style-type: none"> <li>- Bij vergunningverlening wordt de initiatiefnemer gevraagd om de omwonenden over het evenement te informeren met een brief.</li> </ul>

## 7.2 Locatieprofiel: Bos en Lommerplantsoen



<p><b>Omschrijving locatie</b></p>	<p>Het Bos en Lommerplantsoen ligt in Bos en Lommer tussen de Hoofdweg, de Erasmusgracht en de A10 in. Aan drie zijden is er bebouwing met acht tot tien woonlagen en in totaal circa 1060 woningen. Er zijn grasvelden en paden, terrassen met trappen om op te zitten, een waterfontein met bankjes en speelvelden. Er zijn horecavoorzieningen in de buurt.</p> <p>Evenementen zijn mogelijk in verschillende delen van het plantsoen. Het evenementengebied neemt maximaal 25% van de oppervlakte van het totale plantsoen in. De grasmat is niet versterkt met kunststof honingraatmatten of anderszins en daarom niet geschikt voor transportvoertuigen.</p> <p>Het Bos en Lommerplantsoen is geen locatie waar het stadsdeel actief een culturele programmering bevordert. Vanwege de vele woningen aan het plantsoen, de toenemende vraag van stakeholders om evenementen te organiseren en de verdere ontwikkeling van het terrein is het raadzaam om richtlijnen voor evenementen vast te leggen in een locatieprofiel.</p> <p>Het plantsoen is voor recreatie, groen en een ontmoetingsplaats voor de buurt met kleinschalige, culturele en sportactiviteiten.</p> <p>De evenementen in het Bos en Lommerplantsoen zijn kleinschalig en vooral met de buurtbewoners en lokale ondernemers. Er zijn buurtinitiatieven mogelijk, zoals een picknick of rommelmarkt, en activiteiten van ondernemers uit de buurt. Aan het plantsoen wonen studenten, starters tot circa dertig jaar, gezinnen en ouderen. Het plantsoen wordt het gehele jaar door gebruikt. Meestal is het plantsoen redelijk rustig, een paar keer per jaar zeer levendig door activiteiten en bij mooi weer.</p> <p>Grootte locatie: 0,11 hectare</p> <p>Het terrein en omgeving zijn voorzien van openbare verlichting. Er zijn elektrakasten en watervoorzieningen aanwezig. Stroom voor evenementen is in overleg beschikbaar bij een horecaondernemer.</p>
------------------------------------	--

Aantal evenementen per jaar		Waarvan aantal meerdaagse evenementen	Max. aantal evenementdagen per jaar	Max. aantal evenementdagen met > 75 dB(C) en < 85dB(C) geluidsbelasting	Specificaties
<b>Groot</b> > 2.000 Bezoekers	0	0	0	0	Nvt
<b>Middel</b> < 2.000 bezoekers	0	0	0	0	Nvt
<b>Klein</b> < 500 bezoekers	6	6	12	0	Alle evenementen moeten openbaar toegankelijk zijn
<b>Totaal</b>	6	6	12	0	Nvt
<b>Onder welke voorschriften mag een evenement plaatsvinden?</b>					
<b>Specificaties evenementen</b>		<p><b>Maximum duur van op-afbouwen</b> Conform stedelijke richtlijn.</p> <p><b>Maximale duur evenementen</b> Het aantal dagen beeldende kunst is onbeperkt. Beeldende kunst geeft geen overlast en wordt door omwonenden zeer gewaardeerd.</p>			
<b>Specificaties omgeving</b>		<p><b>Minimale maatregelen ter bescherming van flora en fauna</b> Eventueel hekwerk om planten te beschermen, voor- en naschouw, moet voldoen aan milieu-eisen en opruimen zwerfafval in plantsoen, geen auto's op het gras en indien nodig rijplaten plaatsen. Extra aandacht voor wc-voorziening en opruimen afval, de reguliere containers zijn te klein.</p> <p><b>Rustperiode tussen evenementen</b> Minimaal twee weken van april tot en met oktober, bij voorkeur vier weken of zo veel als het gras nodig heeft om te herstellen. Van november tot april minimaal zes weken.</p> <p><b>In relatie tot overige overlast gevende bronnen</b> Geluid weerkaatst vrij makkelijk door de bebouwing, aanwezigheid van terrasvoorzieningen in de buurt.</p> <p><b>Eindtijden evenementen:</b></p>			



	<p>Van zondag tot en met donderdag 22.00 uur. Vrijdag en zaterdag 23.00 uur. Bij filmevenement eindtijd alle dagen 24.00 uur.</p>
<p><b>Specificaties bereikbaarheid</b></p>	<p><b>Parkeren</b> In de omliggende straten en parkeergarage Bos en Lommerplein (P+R).</p> <p><b>Bereikbaarheid OV</b> Tram 7 en 14, bus 15, 21, 302, 398 en 752.</p> <p><b>Overige verkeersaspecten</b> Er zijn beperkt fietsrekken aanwezig, de mogelijkheid voor uitbreiding van fietsrekken tijdens evenementen wordt onderzocht.</p> <p><b>Conclusie</b> De evenementen zijn vooral voor buurtbewoners, dus is de locatie voor hen goed bereikbaar.</p>
<p><b>Bijzonderheden</b></p>	<ul style="list-style-type: none"> <li>- Bij vergunningverlening wordt de initiatiefnemer gevraagd om de buurt te informeren over het evenement met een brief.</li> <li>- Het ontwerp van het park is in nauwe samenwerking met omwonenden tot stand gekomen. De VvE kan informatie over komende evenementen verspreiden.</li> <li>- Binnenkort beginnen de bouwactiviteiten aan het GAK-gebouw (gereed eind 2017). In het voorjaar van 2018 is er in het park een gedeeltelijke herinrichting, waardoor het terrein tijdelijk niet goed bereikbaar en beschikbaar zal zijn.</li> <li>- Er is zelfbeheer door de vereniging Stadstuin Bos en Lommer, in de overeenkomst staat een aantal afspraken over beheer van het plantsoen. Dit contract is mogelijk aan herziening toe. Initiatiefnemers voor evenementen kunnen ook contact opnemen met De Stadstuin, om te kijken of er samenwerking mogelijk is.</li> <li>- De bewoners willen elk jaar de evenementen met elkaar evalueren.</li> <li>- Het stadsdeel controleert per evenement of de organisator zich houdt aan de voorwaarden in de vergunning, zoals het maximum aantal personen, het opruimen van afval en de geluidsnormen.</li> </ul>

### 7.3 Locatieprofiel: Erasmuspark



<p><b>Omschrijving locatie</b></p>	<p>Het Erasmuspark is een stadspark en ligt in Bos en Lommer en grenst ook aan De Baarsjes. Het Erasmuspark ligt aan de Jan van Galenstraat, tussen de Admiralengracht en de Mercatorstraat. Aan een aantal kanten van het park zijn er woningen. Er zijn wandelpaden, een voetbalveld en een speeltuin. In het park is er één horecavoorziening (Terrasmus). Het park bestaat grotendeels uit grasvelden en voor een klein deel uit asfalt voor de wandelpaden.</p> <p>Het Erasmuspark is een locatie waar het stadsdeel actief een culturele programmering bevordert, gericht op de buurt en op gezinnen. Evenementen zijn mogelijk in verschillende delen van het park, zoals het grote veld, op het podium Eikenbosje en bij Terrasmus. In alle gevallen neemt het evenemententerrein minder dan 25% van het totale park in.</p> <p>Park voor recreatie, groen en culturele activiteiten voor de buurt en gezinnen. In de gebiedsagenda van Stadsdeel West staat dat het Erasmuspark zich verder kan ontwikkelen als culturele hotspot. In het park komen mensen om te sporten, in de speeltuin komen veel kinderen en op het gras zijn er in de zomer vaak barbecues.</p> <p>De evenementen in het Erasmuspark zijn openbaar en veelal gratis toegankelijk. De buurt is cultureel divers; er wonen mensen van alle leeftijden en met verschillende achtergronden. Het park wordt het gehele jaar door gebruikt. Meestal is het park vrij rustig, een paar keer per jaar levendig door activiteiten en bij mooi weer neemt het parkbezoek toe. Laat in de avond wordt het park gesloten en vroeg in de ochtend weer geopend.</p> <p>Grootte locatie: 6,1 hectare</p> <p>Er zijn twee elektriciteitskasten aanwezig, een watertappunt, een openbaar toilet en een mobiel podium met overkapping genaamd het Eikenbosje.</p>
------------------------------------	--

Aantal evenementen per jaar		Waarvan aantal meerdaagse evenementen	Totaal max. aantal evenementdagen per jaar	Totaal max. aantal evenementdagen met 75-85 dB(C) geluidsbelasting	Specificaties
<b>Groot</b> > 2.000 Bezoekers	0	0	0	0	Nvt
<b>Middel</b> < 2.000 bezoekers	6	6	18	0	Maximale duur evenement is 3 dagen
<b>Klein</b> < 500 bezoekers	8	8	Afhankelijk van aanvraag	0	Maximale duur evenement 2 dagen waarvan uitzonderingen tot 5 dagen mogelijk zijn na overleg met stadsdeel
<b>Totaal</b>	14	14	30	0	Er mogen in totaal maximaal 30 evenementdagen plaatsvinden, verdeeld over middelgrote en kleine evenementen.

**Onder welke voorschriften mag een evenement plaatsvinden?**

<b>Specificaties evenementen</b>	<p><b>Maximum duur van op-afbouwen</b> Conform stedelijke richtlijn.</p> <p><b>Maximale duur evenementen</b> Het aantal dagen beeldende kunst is onbeperkt. Beeldende kunst geeft geen overlast en wordt door omwonenden zeer gewaardeerd.</p>
<b>Specificaties omgeving</b>	<p><b>Minimale maatregelen ter bescherming van flora en fauna</b> Eventueel hekwerk om planten te beschermen, voor- en naschouw, alleen haringen of pinnen in het gras in overleg, voldoen aan de gangbare milieueisen en opruimen zwerfval. De bodemgesteldheid wordt gemeten en de resultaten zijn belangrijk voor de spreiding en de zwaarte van het aantal evenementen.</p> <p><b>Rustperiode tussen evenementen</b> Minimaal vijf dagen van april tot en met oktober, voor evenementen op</p>

	<p>het grote grasveld bij voorkeur minimaal drie weken of zo lang als het nodig is om het gras te laten herstellen. Van november tot april evenementen alleen in overleg met beheer mogelijk, vanwege condities van het gras.</p> <p><b>In relatie tot overige overlast gevende bronnen</b>  Evenementen zijn in relatie tot andere activiteiten in het park waarvan melding is gemaakt, zoals activiteiten van buurtbewoners, de aanwezigheid van de speeltuin en de terrasvoorziening bij Terrasmus.</p> <p>Eindtijd 23.00 uur.</p> <p><b>Percentage van locatie dat door het evenement mag worden onttrokken aan de openbaarheid</b>  Maximaal 25%</p>
<p><b>Specificaties bereikbaarheid</b></p>	<p><b>Parkeren</b>  In de omliggende straten, parkeergarage Mercatorplein en parkeergarage Bos en Lommerplein (P+R).</p> <p><b>Bereikbaarheid OV</b>  Tram 7, bus 15 en 752.</p> <p><b>Overige verkeersaspecten</b>  Parkeerdruk kan op zondag wat hoger zijn dan op andere dagen (door gratis parkeren). Fietsrekken zijn niet aanwezig in het park.</p> <p><b>Conclusie</b>  De evenementen zijn vooral voor buurtbewoners, dus is de locatie voor hen goed bereikbaar.</p>
<p><b>Bijzonderheden</b></p>	<ul style="list-style-type: none"> <li>- Geen entree heffen voor het grootste deel van de evenementen (uit 'Evenementenbeleid in Bos en Lommer', 2008).</li> <li>- Het verder ontwikkelen van het Erasmuspark als culturele hotspot (Gebiedsagenda 2016-2019, pag. 5).</li> </ul>

## 7.4 Locatieprofiel: Mercatorplein



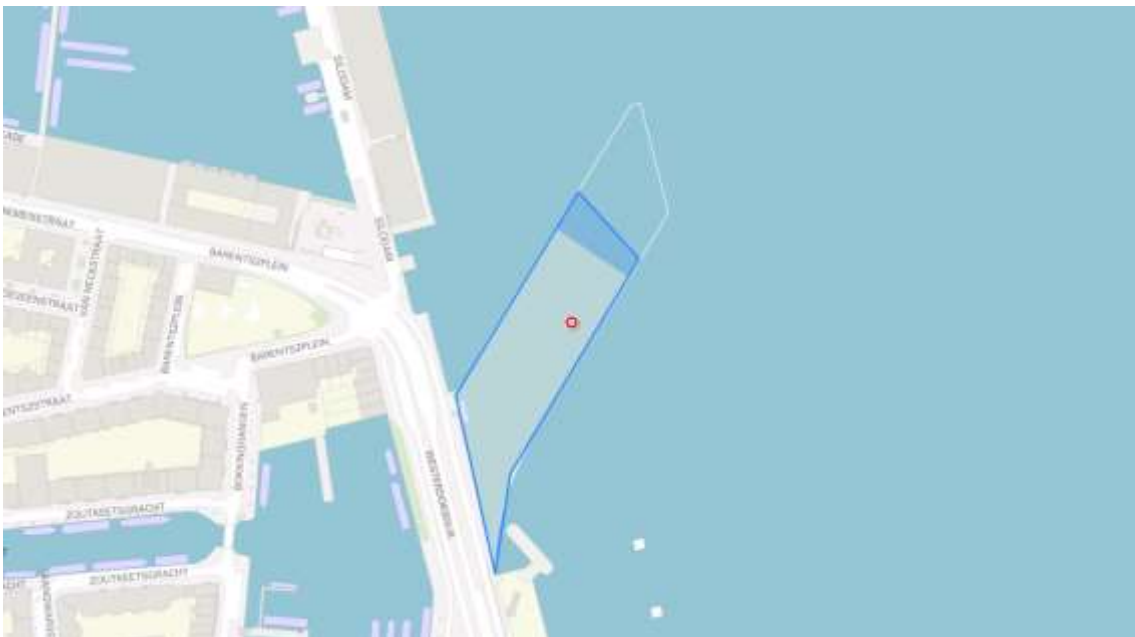
<p><b>Omschrijving locatie</b></p>	<p>Het Mercatorplein is een stadspan en ligt in De Baarsjes. Aan alle kanten van het plein zijn woningen. Aan en op het plein zijn er verschillende horecavoorzieningen. Het plein bestaat uit granieten keien en er staan wat bomen. Evenementen zijn mogelijk op het plein, bij een maximaal gewicht van 700 kilo per m<sup>2</sup> en er kunnen geen voertuigen van meer dan 3500 kilo op het plein.</p> <p>Het Mercatorplein is een locatie waar het stadsdeel actief een culturele programmering bevordert, gericht op de buurt. Tijdens evenementen is doorgaans bijna het hele plein bezet. Dit wijkt af van de uitgangspunten van het nieuwe evenementenbeleid, om hier een culturele programmering mogelijk te maken. De evenementen zijn altijd openbaar toegankelijk en worden nooit afgeschermd.</p> <p>Het Mercatorplein in De Baarsjes is van oudsher de 'huiskamer van de buurt'. Het plein is groen, gezellig en levendig met bomen, plantenbakken, terrassen en een fontein. Op het Mercatorplein vinden diverse activiteiten plaats, zoals een openluchtfestival, fototentoonstelling of culturele markt. Voor de diverse evenementen wordt nauw samengewerkt met de aanwezige horeca, winkeliers.</p> <p>De evenementen zijn openbaar en veelal gratis toegankelijk. De buurt is cultureel divers; er wonen mensen van alle leeftijden en met verschillende achtergronden. Het plein wordt het gehele jaar door gebruikt.</p> <p>Activiteiten voor en met de buurt en lokale ondernemers. De evenementen richten zich hoofdzakelijk op buurtbewoners en komen tot stand in samenwerking met de winkelstraatvereniging, het stadsdeel en betrokken buurtbewoners.</p> <p>Grootte locatie: 0,24 hectare</p> <p>Er is een stroomzuil aanwezig die gebruikt kan worden voor evenementen.</p>
------------------------------------	---

Aantal evenementen per jaar		Waarvan aantal meerdaagse evenementen	Totaal max. aantal evenementdagen per jaar	Totaal max. aantal evenementdagen met 75-85 dB(C) geluidsbelasting	Specificaties
<b>Groot</b> > 2.000 Bezoekers	0	0	0	0	Nvt
<b>Middel</b> < 2.000 bezoekers	4	4	16	0	Maximaal 750 bezoekers, maximale duur evenement 4 dagen
<b>Klein</b> < 500 bezoekers	8	8	Afhankelijk van de aanvraag	0	Maximaal 250 bezoekers en maximaal 30 dagen voor beeldende kunst
<b>Totaal</b>	12	12	60	0	Er mogen in totaal maximaal 60 evenementdagen plaatsvinden, verdeeld over middelgrote en kleine evenementen.
<b>Onder welke voorschriften mag een evenement plaatsvinden?</b>					
<b>Specificaties evenementen</b>	<p><b>Maximum duur van op-afbouwen</b> Conform stedelijke richtlijn.</p> <p><b>Maximale duur evenementen</b> Het aantal dagen beeldende kunst is onbeperkt. Beeldende kunst geeft geen overlast en wordt door omwonenden zeer gewaardeerd.</p>				
<b>Specificaties omgeving</b>	<p><b>Minimale maatregelen ter bescherming van flora en fauna</b> Milieu-eisen en opruimen zwerfafval.</p> <p><b>Rustperiode tussen evenementen</b> Minimaal drie dagen.</p> <p><b>In relatie tot overige overlast gevende bronnen</b> Aanwezigheid van terrasvoorzieningen.</p>				



	<p><b>Eindtijden</b>  Zondag tot en met donderdag om 22.00 uur.  Vrijdag en zaterdag tot 23.00 uur  Film evenement alle dagen eindtijd 24.00 uur</p>
<b>Specificaties bereikbaarheid</b>	<p><b>Parkeren</b>  In de omliggende straten, parkeergarage Mercatorplein en eventueel parkeergarage Bos en Lommerplein (P+R).</p> <p><b>Bereikbaarheid OV</b>  Tram 7 en 13, bus 15, 18, 247, 302 en 398</p> <p><b>Overige verkeersaspecten</b>  Parkeerdruk kan op zondag wat hoger zijn dan op andere dagen (door gratis parkeren).</p> <p><b>Conclusie</b>  De evenementen zijn vooral voor buurtbewoners, dus is de locatie voor hen goed bereikbaar.</p>
<b>Bijzonderheden</b>	<ul style="list-style-type: none"> <li>- Evenementen moeten aansluiten op de functie van het plein als huiskamer/ hotspot en zijn kleinschalig en buurtgericht. Vergunningverlening vindt alleen plaats na toetsing van het kleinschalige en buurtgerichte karakter door Stadsdeel West in een gesprek over de plannen.</li> <li>- Voor de kleine specialiteitenmarkt die wordt georganiseerd door de winkelstraatvereniging op het Mercatorplein kan evenementenvergunning worden verleend als uitzondering op dit beleid.</li> </ul>

## 7.5 Locatieprofiel: Stenen Hoofd



<b>Omschrijving locatie</b>	Het Stenen Hoofd is een in het IJ uitstekende pier aan de Westerdoksdijk tussen de Silodam en het Westerdokseiland in de Zeeheldenbuurt en onderdeel van het gebied Westerpark. De locatie bestaat grotendeels uit zand en puin, omringd door kademuur.
-----------------------------	---

<p>Het Stenen Hoofd is een locatie waar het stadsdeel actief een culturele programmering bevordert in samenwerking met de Stichting Stenen Hoofd. Tijdens evenementen is doorgaans bijna de hele locatie bezet. Dit wijkt af van de uitgangspunten van het nieuwe evenementenbeleid, om hier een culturele programmering mogelijk te maken. De evenementen zijn altijd openbaar toegankelijk en worden nooit afgeschermd.</p> <p>De pier vormt al jarenlang een plek om uit te waaien. Het Stenen Hoofd is in gebruik als stadsstrand en er zijn kleinschalige culturele evenementen. De sfeer is laagdrempelig, niet-commercieel en een beetje alternatief. De evenementen zijn gericht op de buurt en passend bij de uitstraling van het Stenen Hoofd; een rafelrand omringd door water.</p> <p>Als ruige rafelrand voor gebruik door de buurt en voor culturele activiteiten. De culturele programmering is alternatief en kleinschalig.</p> <p>De evenementen op het Stenen Hoofd zijn openbaar en veelal gratis toegankelijk. Meestal is de locatie redelijk rustig, een paar keer per jaar levendig door activiteiten.</p> <p>Grootte locatie: 0,75 hectare</p> <p>Elektriciteit en watervoorziening zijn aanwezig voor gebruik bij evenementen.</p>					
Aantal evenementen per jaar		Waarvan aantal meerdaagse evenementen	Totaal max. aantal evenementdagen per jaar	Totaal max. aantal evenementdagen met 75-85 dB(C) geluidsbelasting	Specificaties
<b>Groot</b> > 2.000 Bezoekers	0	0	0	0	Nvt
<b>Middel</b> < 2.000 bezoekers	Afhanke- lijk van aanvraag	Afhankelijk van aanvraag	40	0	10 evenementdag en met <75 dB(C) en 30 niet-muziek evenementen
<b>Totaal</b>	Afhanke- lijk van aanvraag	Afhankelijk van aanvraag	40	0	Nvt

<b>Onder welke voorschriften mag een evenement plaatsvinden?</b>	
<b>Specificaties evenementen</b>	<p><b>Maximum duur van op-afbouwen</b> Conform stedelijke richtlijn.</p> <p><b>Maximale duur evenementen</b> Het aantal dagen beeldende kunst is onbeperkt. Beeldende kunst geeft geen overlast en wordt door omwonenden zeer gewaardeerd.</p>
<b>Specificaties omgeving</b>	<p><b>Minimale maatregelen ter bescherming van flora en fauna</b> Aandacht voor de waterkant, plantengroei (in het bijzonder de wettelijk beschermde plantensoorten zandwolfsmelk en schubvaren) en aanwezige gevogelte en daarom hekwerk plaatsen en/of afschermen; voor- en naschouw; milieu-eisen en opruimen zwerfafval.</p> <p><b>Rustperiode tussen evenementen</b> Minimaal twee weken, bij voorkeur drie weken.</p> <p><b>In relatie tot overige overlast gevende bronnen</b> NDSM-terrein aan overkant van het water. Omwonenden ervaren in de combinatie van die terreinen soms overlast.</p> <p><b>Eindtijden</b> Zondag t/m donderdag 22.00 uur en vrijdag en zaterdag 23.00 uur (uitzondering Pluk de Nacht, zie bijzonderheden)</p>
<b>Specificaties bereikbaarheid</b>	<p><b>Parkeren</b> in de omliggende straten.</p> <p><b>Bereikbaarheid OV</b> Bus 48, pont vanaf NDSM-terrein (Amsterdam-Noord).</p> <p><b>Conclusie</b> Goed bereikbaar per openbaar vervoer en fiets. Er is een mogelijkheid om extra fietsrekken te plaatsen.</p>
<b>Bijzonderheden</b>	<ul style="list-style-type: none"> <li>- Eén keer per jaar tijdens een landelijk filmfestival (Pluk de Nacht) is er een uitzondering mogelijk op de eindtijden en eventuele geluidsnormen voor het vertonen van films tot 23.00 uur. Muziek na afloop van de film is niet meer toegestaan, het evenement mag wel doorgaan tot 1.00 uur.</li> <li>- Er is een convenant tussen de centrale stad en stadsdeel West, waarin staat dat de centrale stad verantwoordelijk is voor veiligheid en toegankelijkheid en Stadsdeel West voor beheer, onderhoud, programmering, vergunningen en horecavisie. Dit convenant is geldig tot en met oktober 2018. Daarnaast is er een samenwerkingsovereenkomst tussen Stadsdeel West en Stichting Stenen Hoofd, waarin afstemming over evenementen is</li> </ul>

	<p>geregeld.</p> <ul style="list-style-type: none"><li>- Vanwege de zeldzame en beschermde varensoorten op de kademuren maakt het Stenen Hoofd onderdeel uit van de Hoofdgroenstructuur van de Gemeente Amsterdam. Ook is het terrein kwetsbaar vanwege ouderdom. De culturele programmering houdt rekening met deze aspecten.</li><li>- In verband met de veiligheid die niet gegarandeerd kan worden, de kwetsbaarheid van de kade en de regels voor handhaving van het deelgebied haven is aanmeren met een bootje tijdens evenementen niet toegestaan. In de toekomst wordt mogelijk de kade afgezet om aanmeren te voorkomen.</li><li>- De initiatiefnemer informeert de buurt over het evenement.</li></ul>
--	---

## 7.6 Locatieprofiel: Westerpark



<p><b>Omschrijving locatie</b></p>	<p>Het Westerpark is gelegen tussen de Spaarndammerbuurt en de Staatsliedenbuurt en Gibraltarbuurt en Sloterdijk. Het Westerpark behelst het gehele groene gebied inclusief het oude parkgedeelte, de Overbrakerpolder en de Volkstuincomplexen. Er zijn wandelpaden, een korfbalveld en verschillende speeltuinen. In het park zijn er vele horecavoorzieningen en uitgaansgelegenheden. Het park bestaat uit gras, bos, asfalt voor de wandelpaden en water.</p> <p>Grootte locatie: het totale park is 50 hectare, de Westergasfabriek is 14 hectare en het manifestatieveld is 2 hectare groot.</p> <p>Evenementen in de openbare ruimte zijn alleen mogelijk op de Westergasfabriek. Buitenevenementen op de Westergasfabriek vinden plaats met een vergunning die de gemeente Amsterdam verleent. De Westergasfabriek is een locatie waar het stadsdeel actief een culturele programmering bevordert in de buitenruimte. Westerpark kan als kraamkamer voor nieuwe initiatieven dienen. Karakteristieke en vernieuwende evenementen die een bijdrage leveren aan het culturele imago van de Westergasfabriek en een aantrekkingskracht hebben van de buurt en de stad Amsterdam. Er wordt geprogrammeerd voor een breed publiek.</p> <p><b>Programmering in samenspraak met de programmaraad</b></p> <p>Om het gesprek met de omwonenden beter te kunnen voeren heeft stadsdeel West de programmaraad in het leven geroepen. De programmaraad bestaat uit vertegenwoordigers van de verschillende omliggende buurten van het Westerpark. De programmaraad geeft gevraagd en ongevraagd advies op de inhoudelijke invulling van de buitenprogrammering van evenementen. Jaarlijks dient uiterlijk in augustus een advies te liggen voor de programmering van het jaar er op.</p> <p>Het Westerpark is een stadspark met op de Westergasfabriek historische gebouwen. De gebouwen staan in het groen en zijn een plek om te werken en om te ontspannen. Creatieve ondernemers werken in de gerenoveerde, historische gebouwen en er vinden talloze spraakmakende evenementen plaats.</p> <p>Westergas BV verhuurt voor evenementen cascogebouwen: de Gashouder en en Transformatorhuis. De verhuur is voor besloten en openbaar toegankelijke evenementen. Verschillende ondernemers gehuisvest op de Westergasfabriek (vaste huurders genoemd) organiseren ook evenementen en gebruiken daarvoor geregeld een deel van de buitenruimte, zoals de terrassen, de straten bij de Westergasfabriekgebouwen en het gras. Er is nauw contact tussen de verschillende stakeholders op de Westergasfabriek.</p> <p>De Westergasfabriek biedt ruimte aan grote en kleine evenementen en diverse horeca-, film-, theater- en expositiegelegenheden. Het park wordt het gehele jaar door intensief gebruikt en is zeer levendig. Voorbeelden</p>
------------------------------------	--

		<p>van evenementen zijn de maandelijkse Sunday Market, Buurten bij de Westergas en de ijsbaan. Buurtbewoners zijn veelal trots op (het succes van) hun park.</p> <p>Uit Visiedocument Het Groene Manifest 2012: "Een park waar de uiteenlopende bezoekers centraal staan en verrast worden door elkaar, door vernieuwend gebruik van oude industriële gebouwen en door de uiteenlopende activiteiten. Een park waar bezoekers zowel van groen als van cultuur genieten. Iedereen ervaart dat juist de aanwezigheid van zoveel verschillende spelers in een groene én stedelijke omgeving uniek is in Amsterdam en ver buiten de stad."</p> <p>Er zijn vaste stroompunten aanwezig, verspreid over het terrein en er zijn watertappunten.</p>			
Aantal evenementen per jaar		Waarvan aantal meerdaagse evenementen	Totaal max. aantal evenementdagen per jaar	Totaal max. aantal evenementdagen met 75-85 dB(C) geluidsbelasting	Specificaties
<b>Groot</b> > 10.000 Bezoekers	4	4	8	3	Meerdaagse evenementen zijn mogelijk.
<b>Groot</b> > 2.000 Bezoekers	Afhankelijk van aanvraag	2	23	3	1 meerdaags muziek-evenement: max 2 dagen. 1 meerdaags niet-muziekevenement: max 10 dagen. Max. 80 dB(C)
<b>Middel</b> < 2.000 bezoekers	Afhankelijk van aanvraag	Afhankelijk van aanvraag	92	0	Meerdaagse evenementen zijn mogelijk. Muziek-evenementen: max. 10 dagen + max. 2 dagen opeenvolgend. Niet-muziekevenementen: max. 14 dagen opeenvolgend
	Afhanke-	Afhankelijk			



<b>Totaal</b>	lijk van aanvraag	van aanvraag	123	6	Nvt
---------------	----------------------	--------------	-----	---	-----

*Deze locatie is onderzocht op akoestische geschiktheid. De resultaten zijn vastgelegd in het 'Onderzoek Evenementenlocaties 2017' van het Geluidbureau, in opdracht van de gemeente Amsterdam. Deze studie is te vinden op de website van de gemeente Amsterdam.*

### Onder welke voorschriften mag een evenement plaatsvinden?

<p><b>Specificaties evenementen</b></p>	<p><b>Maximum duur van op-afbouwen</b>  Conform stedelijke richtlijn. De veiligheid bij op- en afbouw van objecten staat voorop; in overleg met organisatoren wordt gestreefd het aantal op- en afbouwdagen zo kort mogelijk te laten zijn. Als de veiligheid kan worden gegarandeerd hebben organisatoren die met minder dagen toe kunnen en niet omhekken de voorkeur.</p> <p><b>Samenhang</b>  Gedurende de 8 grote evenementdagen met meer dan 10.000 bezoekers, kunnen er vanwege veiligheid en druk op de omgeving redenen zijn om geen toestemming te geven voor evenementen zowel binnen als buiten de gebouwen.  In het locatieprofiel is het maximaal aantal evenementdagen voor grote en middelgrote evenementen op 123 vastgesteld.</p> <p><b>Percentage van locatie dat door het evenement mag worden onttrokken aan de openbaarheid</b>  Het evenemententerrein in de openbare ruimte is altijd minder dan 25% van het hele park. Het grootste evenement neemt 3 hectare in beslag, dat is inclusief gebouwen. De evenementen in de openbare ruimte zijn openbaar toegankelijk, maar niet altijd vrij (gratis). Vanwege de locatie als terrein voor spraakmakende, vernieuwende evenementen die ook fungeren als economische motor kunnen niet alle evenementen vrij toegankelijk zijn. Er zijn twee grote evenementen in de openbare ruimte waar toegang wordt geheven. Zij maken gebruik van 3 ha van de 50 ha van het Westerpark (6%). Verder zijn er verschillende middelgrote en kleine evenementen die toegang vragen: o.a. Circus Zanzara, Unseen.</p> <p>De Gemeente Amsterdam heeft geen zeggenschap over de evenementen die binnen plaatsvinden en daaraan gekoppeld voor een klein deel de openbare ruimte gebruiken. Sommige van deze evenementen kunnen besloten zijn en dus niet openbaar toegankelijk, zoals verhueringen van de gebouwen op het terrein voor besloten feesten en partijen.</p>
<p><b>Specificaties omgeving</b></p>	<p><b>Maatregelen bescherming flora, fauna en bodem algemeen</b>  Om aan de Wet Natuurbescherming te voldoen en om blijvende schade aan een park te voorkomen heeft de organisator van een groot evenement (&gt; 2.000) de verantwoordelijkheid om:</p> <ul style="list-style-type: none"> <li>- tijdig (bij voorkeur 2 maanden voor aanvang) kennis te nemen, dan wel te laten opstellen door een erkend stadsadviseur/ecoloog: een</li> </ul>

	<p>quick scan flora fauna;</p> <ul style="list-style-type: none"> <li>- als hierbij beschermde soorten worden aangetroffen, mitigerende maatregelen te treffen en te bekostigen;</li> <li>- een actuele quickscan flora &amp; fauna – en indien van toepassing de eraan verbonden mitigerende maatregelen – als onderdeel van de ruimtelijke onderbouwing bij de vergunningsaanvraag aan te leveren.</li> </ul> <p>Heeft de gemeente de verantwoordelijkheid om:</p> <ul style="list-style-type: none"> <li>- een actueel groen- en bodemadvies voorafgaande aan het evenementenseizoen beschikbaar te stellen, op basis waarvan randvoorwaarden worden meegegeven over gebruik- en bescherming van het evenemententerrein.</li> <li>- een monitor uit te voeren tijdens en kort na het evenement, om effecten op beschermde soorten en het evenemententerrein te beoordelen.</li> </ul> <p><b>Minimale maatregelen ter bescherming van flora en fauna</b></p> <p>Hekwerk, voor- en naschouw, milieu en opruimen zwerfafval. De bodemgesteldheid wordt gemeten en de resultaten zijn belangrijk voor de spreiding en de zwaarte van het aantal evenementen.</p> <p>In het kader van vervuilde ondergrond mogen er geen voorwerpen in de grond worden aangebracht volgens het nazorgplan Westergasfabriek. Er mag ook niet worden gegraven. Om de beplanting te beschermen, moet de organisator deze afzetten met degelijke hekwerken. Als er op de evenementlocatie bomen aanwezig zijn, is het verplicht boombeschermers te gebruiken. Er mag niet worden bebouwd binnen de kroonprojectie van bomen.</p> <p>Het stadsdeel sluit een huurcontract af met gebruikers. Naast de voorwaarden in de evenementenvergunning staan in dit contract "Aanvullende voorwaarden gebruik evenemententerrein". In het voortraject moet er contact/afstemming zijn met de accountmanager evenementen en beheerder groen, beiden van het stadsdeel. Iedere wijziging in de openbare ruimte voor het evenement moet in overleg en er zijn kosten aan verbonden.</p> <p><b>Rustperiode tussen evenementen</b></p> <p>Om voldoende rustperiodes te creëren worden in de periode april tot/met oktober maximaal 21 weekenden evenementen geprogrammeerd (het betreft veelal ook kleinere evenementen). Grote evenementen (&gt; 10.000 bezoekers) kunnen alleen plaatsvinden in de maanden mei en juli. Tussen twee grote geluidsgerichte evenementen moet minimaal twee weekenden zitten zonder groot geluidsgericht evenement.</p> <p><b>In relatie tot overige overlast gevende bronnen</b></p> <p>Aanwezigheid van horecavoorzieningen, evenementen in horecavoorzieningen en gebouwen Westergasfabriek, aanwezigheid van speeltuinen en sportveld, vaak barbecues en privéfeestjes in het park, vertrekkende bezoekers na evenementen/feesten.</p>
--	--

<p><b>Specificaties bereikbaarheid</b></p>	<p><b>Parkeren</b> Parkeergarage Sloterdijk (P+R), Bos en Lommerplein (P+R) en Westergasfabriek.</p> <p><b>Bereikbaarheid OV</b> Tram 10, bus 21, 22, 748 en 752.</p> <p><b>Overige verkeersaspecten</b> Bij grote evenementen en op zondagen worden maatregelen verplicht gesteld getroffen voor verkeer en parkeren.</p> <p><b>Conclusie</b> Met de fiets is de locatie goed te bereiken. Met OV redelijk en met auto zeer beperkt.</p>
<p><b>Bijzonderheden</b></p>	<ul style="list-style-type: none"> <li>- De Westergas BV verhuurt de casco gebouwen aan verschillende organisatoren. Verschillende organisatoren maken gebruik van de buitenruimte door het plaatsen van een tent aan het gebouw of door een deel van de buitenruimte te gebruiken zonder tent. Voorbeelden met tent zijn: Awakenings, ADE, Oud en Nieuw, Amsterdam Winefestival, Coffeefestival, Denim Days en zonder tent aan gebouw: Cinekid en yoga fest.</li> <li>- De Westergasfabriek heeft een eigen vergunningenbeleid: evenementenvergunningenbeleid Cultuurpark Westergasfabriek 2004. Dit locatieprofiel is een actualisering van dit beleid. Daar waar het locatieprofiel Westerpark niet in voorziet blijft het Evenementenvergunningenbeleid Cultuurpark Westergasfabriek uit 2004 leidend.</li> <li>- Westergas BV heeft een parapluvergunning voor evenementen (tot maximaal 2000 bezoekers) binnen. Doel van deze parapluvergunning is om zo doelmatig mogelijk het houden van niet-risicovolle evenementen tot 2000 bezoekers in de gebouwen mogelijk te maken. De vaste huurders (horeca-ondernemers) met een exploitatievergunning mogen geen gebruik maken van deze vergunning.</li> <li>- Er vindt dagelijks overleg plaats over de logistieke afstemming van de verschillende evenementen in de buitenruimte, in de gebouwen en het gebruik van de horeca. Structureel is er eenmaal in de veertien dagen een overleg.</li> <li>- Er is een permanent geluidsmeetsysteem aangebracht. Organisatoren en omwonenden kunnen zien welke waarden er worden gemeten aan de gevel en of de in de vergunning genoemde waarden worden overschreden.</li> <li>- Rekening houden met signalen van omwonenden: over het</li> </ul>

	<p>algemeen vinden zij dat de grens is bereikt van het aantal evenementen, ofwel de ervaren drukte. Zij neigen eerder naar minder dan naar meer van het totaal aantal evenementen, dus zowel de binnen- als buitenevenementen. De toeloop en aftocht van bezoekers en de daarbij komende hinder en overlast is een grote zorg van omwonenden.</p> <ul style="list-style-type: none"> <li>- Controle van de verkeersstromen na afloop van een evenement en zwerfafval zijn belangrijke aandachtspunten. Meer regie bij einde evenementen op het binnen- en buitenterrein is gewenst en de entree mogelijk anders inrichten.</li> </ul>
--	---

Addendum locatieprofiel cultuurpark Westergasfabriek  
Mede n.a.v. raadbehandeling 10 maart 2021

Vanwege de coronacrisis wordt in 2022 vooral ruimte geboden voor herstel van de culturele sector waaronder de evenementen, ook in het Westerpark. Dat betekent dat het nieuwe beleid (met de aanpassing van de locatieprofielen per 1 januari 2023 ingaat), met een geldigheidsduur van 2 jaar. De voorgenomen APV-wijziging om de meldingsplicht uit te breiden naar evenementen met maximaal 250 bezoekers wordt voorlopig uitgesteld; wel wordt er ruimte geboden hiermee te gaan experimenteren.

Het is een gegeven dat bewoners nog regelmatig overlast ervaren. We werken aan het verminderen van de overlast en herstel van de balans in het park. Er zijn echter vele evenementen die zonder overlast en naar tevredenheid van bezoekers en omwonenden worden gehouden. In de beeldvorming van sommigen is een evenement per definitie overlastgevend en wordt het veelal geassocieerd met muziek. Het gaat in het Westerpark ook om andere disciplines dan muziek zoals poëzie, film, theater en beeldende kunst. In een tijd waarin kunst en cultuur door corona al ernstig onder druk staan, moeten we ook in de openbare ruimte mogelijkheden behouden voor de culturele sector.

Voor de buitenprogrammering van de culturele activiteiten in het Westerpark gaan we de komende jaren in de geest van het nieuwe locatieprofiel handelen. Omdat het aantal van 123 dagen een maximum is en geen doel is om op te vullen, gaan bv. toewerken naar 100 dagen (exclusief op- en afbouwdagen) waarop er culturele activiteiten worden georganiseerd en naar het maximum van 8 op- en afbouwdagen. Gelet op de experimenteermogelijkheden gaan we voor het buitenprogramma 2022 in het Westerpark culturele activiteiten met maximaal 250 bezoekers onder een melding laten vallen, om kleinschalige buurtgerichte initiatieven te stimuleren.

In het locatieprofiel vanaf 2023 is opgenomen dat het aantal binnen evenementen met tentplaatsing meetellen in het aantal evenementdagen. In 2021 en 2022 wordt gewerkt aan realisatie van een gedeeltelijke uitbouw van de gashouder die de tenten op het Klönneplein overbodig maakt. Deze uitbouw maakt het ook mogelijk dat er wordt gewerkt met permanente installaties. Daardoor is er naar verwachting minder op- en afbouw nodig en dat betekent minder vrachtverkeer in het park. Spoedige realisatie van de uitbreiding wordt daarom door de gemeente belangrijk gevonden. In overleg met Westergas BV zal tot het van kracht worden van het locatieprofiel in 2023, desondanks gestreefd worden naar minder tenten.

Het bestuur van stadsdeel West en het college van B&W hechten veel waarde aan participatie en willen daarom graag verder met de Programmaraad Westerpark. Participatie van buurtbewoners en ondernemers wordt ook onderdeel van het Omgevingsplan dat opgesteld wordt in het kader van de Omgevingswet die op 1 januari 2022 ingaat. Voortvloeiend uit de eigen evaluatie van de Programmaraad en de afgeronde advisering op het nieuwe locatieprofiel, ligt de nadruk van de nieuwe opdracht op de inhoudelijke programmering. Deze nieuwe fase vraagt om een nieuwe samenstelling. Het streven is om de nieuwe Programmaraad in de tweede helft van 2021 te laten starten. Met een benoemingstermijn van 2 jaar, kan worden geadviseerd over de buiten-programmering in de overgangsjaren 2021/2022 en gewerkt worden aan het advies voor het buitenprogramma 2023.

Ook door de Programmaraad is aangedrongen op het gebruik van stedelijke knoppen om balans te brengen in de overlast voor de bewoners. De inhoudelijke knoppen zijn in de opdracht-formulering van de nieuwe Programmaraad opgenomen. Deze zullen met de nieuwe leden nader worden uitgewerkt. We gaan daarnaast aan de slag met het ontwikkelen van de overige knoppen om overlast te beperken en krijgen daarvoor steun van het Stedelijk Evenementenbureau. Deze bespreken we met omwonenden tijdens het vierseizoenoverleg.

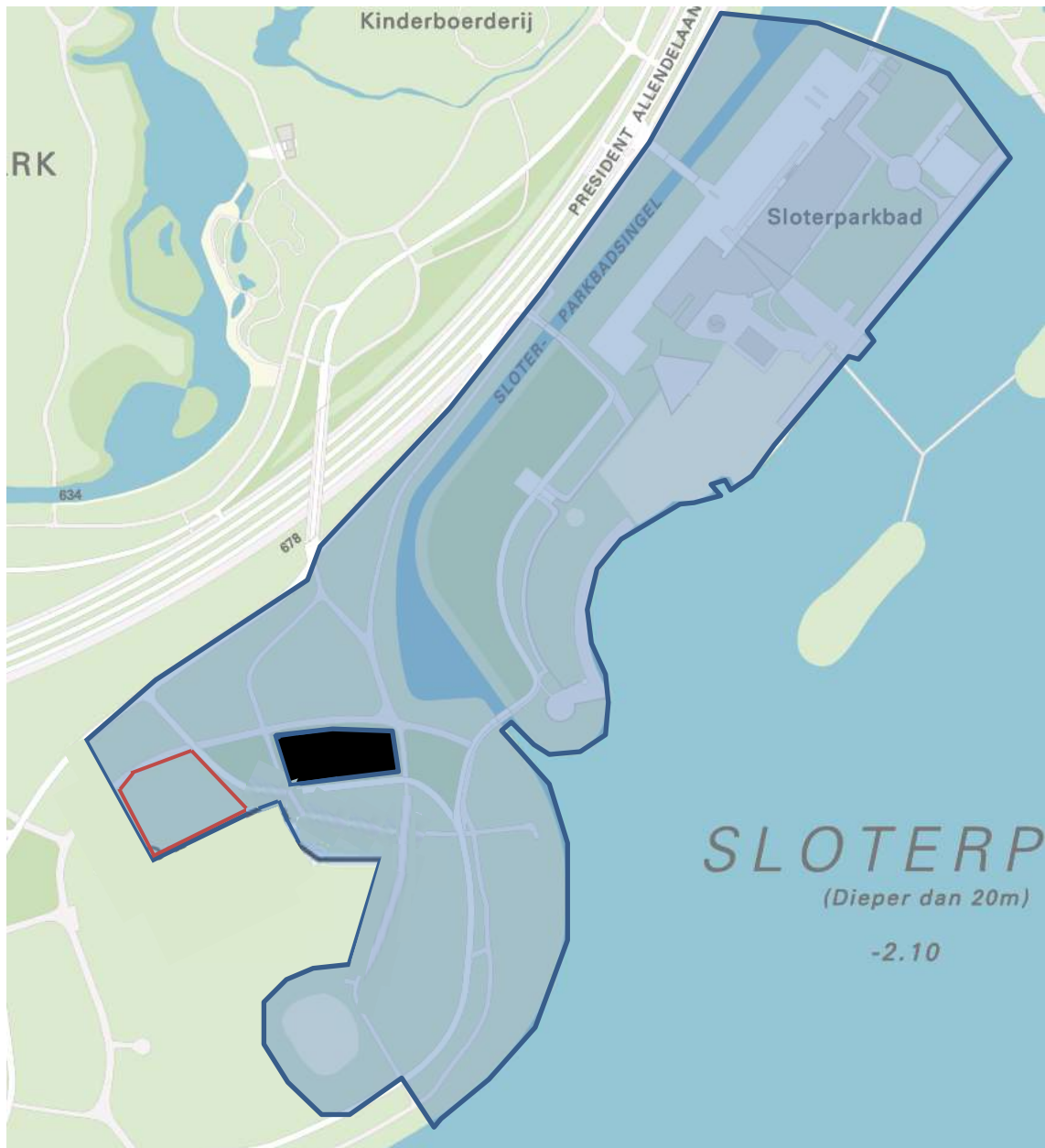
## 8 Nieuw-West

### Algemeen

- a. Voor de kermis in Stadspark Osdorp zijn vier dagen opbouw en vier dagen afbouw mogelijk. De reden hiervoor is dat er veel rijbewegingen in het park nodig zijn voor het plaatsen van een aantal grote attracties. Daarnaast is werkruimte nodig om veilig te kunnen werken tijdens de op- en afbouw en om schade aan het park te voorkomen.

## 8.1 Locatieprofiel: Noordwestzijde Sloterpark (inclusief terrein Sloterparkbad)





<p><b>Omschrijving locatie</b></p>	<p>Het evenemententerrein wordt met blauwe contouren aangegeven op beide kaarten. Het zwarte gedeelte hoort <u>niet</u> bij het evenemententerrein wegens Flora en Fauna redenen. Dit gedeelte is exact aangeduid op de topografische kaart. Op de luchtfoto is te herkennen dat dit een bosschage betreft.</p> <p>De rode contour is toegevoegd aan het evenemententerrein: dit gebied mag uitsluitend (eens per jaar) gebruikt worden als entree en/of bufferzone tijdens een evenement. Om gebruik te kunnen maken van dit grondgebied zijn er speciale voorwaarden opgelegd. Bij Specificaties omgeving staan de randvoorwaarden opgenomen.</p> <p>Met het terrein van het Sloterparkbad wordt bedoeld: het terrein dat gelegen is binnen de hekken van het zwembad. Dit is geen openbaar terrein. Het bijbehorende parkeerterrein hoort ook bij dit zwembad-terrein. De begrenzing tussen de beide terreinen wordt gevormd door de hekken van het zwembadterrein. Direct ten zuidwesten van het terrein van het zwembad bevindt zich het zogenaamde 'zwembadeiland' (met de fitnessstoestellen). Dit</p>
------------------------------------	---



		<p>is sinds een aantal jaar ook openbaar terrein, en hoort dus bij het openbare gedeelte van het park.</p> <p>De locatie is al langere tijd in gebruik voor evenementen, waarbij er per jaar maximaal twee grote festivals worden toegestaan. Daarnaast wordt het park gebruikt voor middelgrote evenementen, vooral op het gebied van sport. Ook evenementen op het gebied van kunst en cultuur en culinaire evenementen zijn mogelijk.</p> <p>Groote Sloterpark/Westzijde: ca. 5,5 hectare max. 15.000 bezoekers Groote terrein Sloterparkbad: 4,8 hectare.</p> <p>In het openbare park zijn geen evenementenvoorzieningen aanwezig. Op het terrein van het Sloterparkbad zijn wel voorzieningen voor evenementen aanwezig. Betreft zaken als veiligheid, hygiëne, geluidsbeperking.</p>			
Aantal evenementen per jaar		Waarvan aantal meerdaagse evenementen	Totaal max. aantal evenementdagen per jaar	Totaal max. aantal evenementdagen met 75-85 dB(C) geluidsbelasting	Specificaties
<b>Groot</b> > 2.000 bezoekers	3	1	4	3	N.v.t.
<b>Middel</b> < 2.000 bezoekers	2	2	4	0	N.v.t.
<b>Klein</b> < 500 bezoekers	6	Afhankelijk van aanvraag	6	0	N.v.t.
<b>Totaal</b>	11	3	14	3	N.v.t.
<p><i>Op deze locatie kan onder meewindcondities een meteocorrectie van 3 dB(C) worden toegepast conform hetgeen is vastgelegd in het Meet- en rekenprotocol (bijlage I van de beleidsregel "Geluidbeleid voor evenementen in Amsterdam").</i></p>					
<p><b>Onder welke voorschriften mag een evenement plaatsvinden?</b></p>					
<b>Specificaties evenementen</b>		<p><b>Maximum duur van op-afbouwen</b> Conform stedelijke richtlijn.</p> <p><b>Percentage van locatie dat door het evenement mag worden onttrokken van het openbare park</b> 50% (maximaal 25% van het totale park)</p>			
<b>Specificaties omgeving</b>		<p><b>Maatregelen bescherming flora, fauna en bodem algemeen</b> Conform het vigerend beleid zijn er in het algemeen evenementen mogelijk in parken en het natuurnetwerk Nederland (NNN). Het uitgangspunt is wel dat evenementen in parken alleen kunnen plaatsvinden indien de</p>			

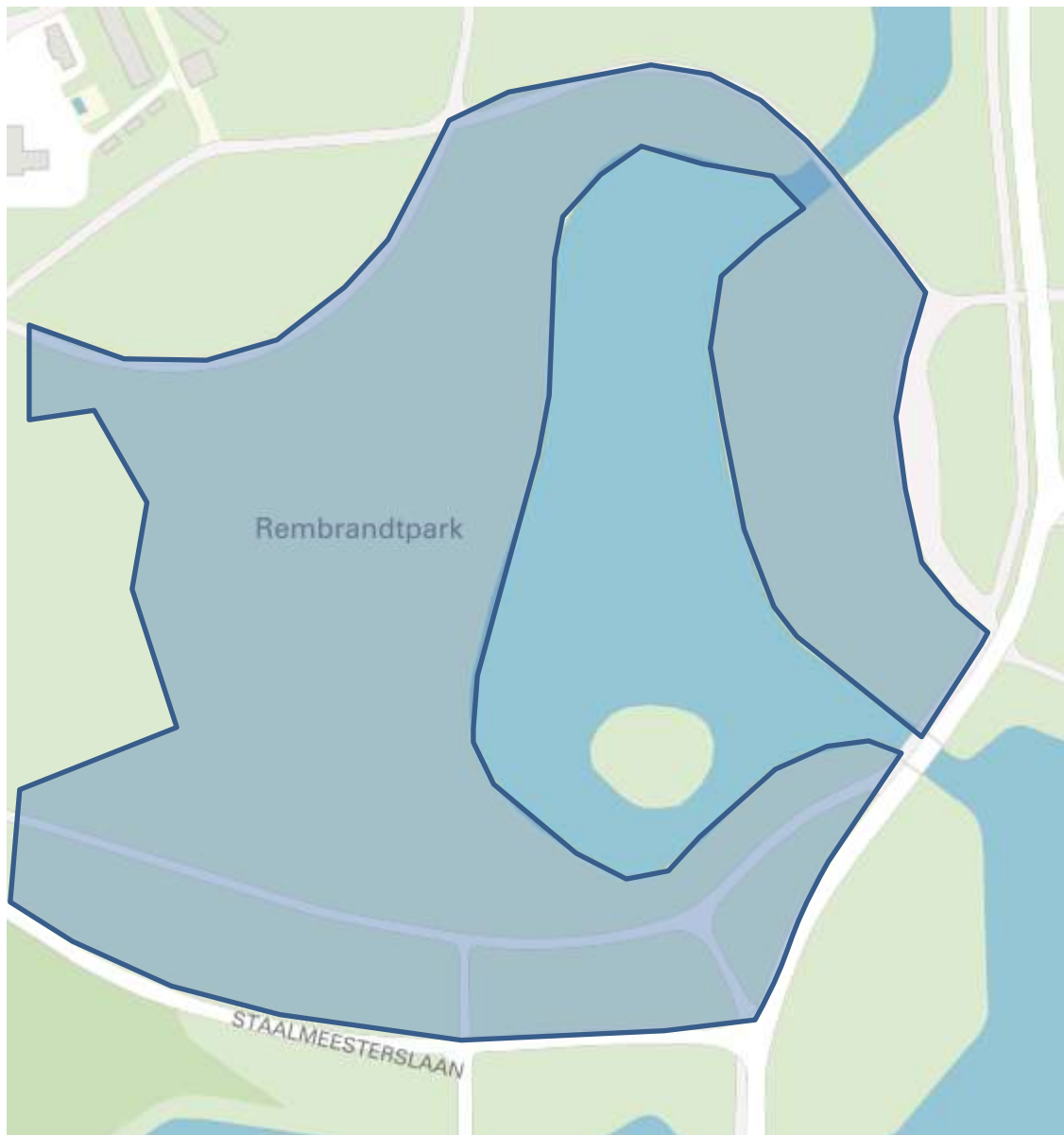
	<p>organisator alle nodige maatregelen treft ter bescherming van voorzienbare schade aan flora en fauna (inclusief de bodem), in het bijzonder ten aanzien van eventuele kwetsbare soorten en plekken, zoals de NNN-verbindingzones.</p> <p>Om aan de Wet Natuurbescherming te voldoen en om blijvende schade aan een park te voorkomen heeft de organisator van een groot evenement (&gt; 2000) de verantwoordelijkheid om:</p> <ul style="list-style-type: none"> <li>- tijdig (bij voorkeur 2 maanden voor aanvang) kennis te nemen, dan wel te laten opstellen door een erkend stadsadviseur/ecoloog: een quick scan flora fauna;</li> <li>- als hierbij beschermde soorten worden aangetroffen, mitigerende maatregelen te treffen en te bekostigen;</li> <li>- een actuele quickscan flora &amp; fauna – en indien van toepassing de eraan verbonden mitigerende maatregelen – als onderdeel van de ruimtelijke onderbouwing bij de vergunningsaanvraag aan te leveren.</li> </ul> <p>Heeft de gemeente de verantwoordelijkheid om:</p> <ul style="list-style-type: none"> <li>- een actueel groen- en bodemadvies voorafgaande aan het evenementenseizoen beschikbaar te stellen, op basis waarvan randvoorwaarden worden meegegeven over gebruik- en bescherming van het evenemententerrein.</li> <li>- een monitor uit te voeren tijdens en kort na het evenement, om effecten op beschermde soorten en het evenemententerrein te beoordelen.</li> </ul> <p><b>Nadere maatregelen ter bescherming van flora/fauna en bodem</b></p> <p>Om bodem en groen te beschermen zijn de bodem- en groenadviezen en de daarbij horende maatregelenkaarten leidend.</p> <ul style="list-style-type: none"> <li>- Afschermen, eventueel met dubbele hekkenlijn, van niet te gebruiken gedeelten van het park;</li> <li>- Voor de bodem dienen preventief maatregelen te worden getroffen en na afloop dient de structuur van de bodem hersteld te worden. Alleen gebruik van voorgeschreven verharde wegen/paden voor verkeer en vervoer;</li> <li>- Voor bescherming gras: gebruik rijplaten -voor vervoer-, en vlonders, voor die gedeeltes die meest intensief in gebruik zijn door bezoekers, en/of als weersomstandigheden daar om vragen (zie hiervoor ook het bodem- en groenadvies voor het Sloterpark).</li> <li>- Eilanden in de Sloterplas bij het zwembadterrein uitsluiten van gebruik voor evenementen, i.v.m. hoge natuurwaarden; -</li> <li>- De grasmatten moet extra aandacht krijgen, zodat deze snel herstellen (extra inzaaien, bemesten. Grasvelden dienen geheel hersteld te worden onder deskundig toezicht.</li> <li>- Gelet op de aanwezigheid van drainage in de bodem mag uitsluitend iets in de grond worden aangebracht ná afstemming met het beheer van Stadsdeel Nieuw-West over de ligging van deze drainage.</li> </ul> <p><b>Nadere maatregelen ter bescherming van toevoeging evenemententerrein (entree en/of buffer ruimte, rode contour op de afbeeldingen)</b></p>
--	--

	<ol style="list-style-type: none"> <li>1) Maximaal één maal per jaar wordt een evenement toegestaan op het gedraineerde grasveld;</li> <li>2) Voor alle hieronder opgenomen randvoorwaarden toont de vergunninghouder schriftelijk aan hoe er aan wordt voldaan;</li> <li>3) Voor het evenement vindt een voorschouw van het terrein plaats door de gemeente en de vergunninghouder. Deze 'nulopname' wordt schriftelijk en onderbouwd met foto's vastgelegd;</li> <li>4) Ten behoeve van het evenement en de op- en afbouw daarvan zijn transporten toegestaan op de verharde delen. Indien transportbeweging over de grasmat gewenst zijn mag dit alleen na overleg en mag het niet tot insporing leiden;</li> <li>5) De voor het evenement te gebruiken grasmat wordt in verband met de aanwezige drainage van een kunststof beschermingssysteem voorzien om de druk op de ondergrond te verdelen. Het toe te passen systeem is ter goedkeuring van de gemeente en dient de beluchting van de grasmat zo min mogelijk te verstoren. Het systeem mag maximaal 7 kalenderdagen blijven liggen;</li> <li>6) De gemeente houdt zich het recht voor om het opbouwen en/of het afbreken van het evenement vanwege de weersomstandigheden tijdelijk stil te laten leggen;</li> <li>7) Na afloop van het evenement wordt het terrein in de oorspronkelijke staat (geheel ontruimd, schoon en schadevrij) opgeleverd. Er vindt een eindschouw van het terrein plaats door de gemeente en de vergunninghouder. Deze 'eindopname' wordt schriftelijk en onderbouwd met foto's vastgelegd;</li> <li>8) De gemeente stelt op basis van de resultaten van de voorschouw en de naschouw vast of er schade is ontstaan en brengt de vergunninghouder hiervan op de hoogte;</li> <li>9) Schade die is ontstaan, inclusief bijkomende gemeentelijke kosten, wordt door de vergunninghouder vergoed en door de gemeente hersteld;</li> <li>10) Het voor het evenement gebruikte deel van het grasveld wordt na de eindopname, voor rekening van de evenementenorganisator door de gemeente onder droge omstandigheden bewerkt met een geschikte vertidrain.</li> </ol> <p><b>Rustperiode na grote evenementen</b>  Minimaal 6 tot 8 weken, met inachtneming van eventuele gevolgen van natte weersomstandigheden/na een periode van regenval. Aanvullend hierop moet rekening worden gehouden met de mogelijkheid dat een deel van het terrein niet beschikbaar is ten gevolge van schade door een eerder evenement. In een dergelijke situatie zijn er meteen consequenties voor het daaropvolgende evenement. Dat zal zo nodig moeten worden aangepast. Afdeling beheer advies op de rustperiode en eventuele andere zaken verstrekken</p>
<p><b>Specificaties bereikbaarheid</b></p>	<p><b>Parkeren</b>  Nabij locatie is minimale parkeergelegenheid voor auto's. Er is alleen beperkte ruimte op het parkeerterrein van het Sloterparkbad. Bij grote evenementen dient parkeergelegenheid voor auto's elders geregeld te worden, en daarmee ook het vervoer van bezoekers naar de entree van het evenement, bijvoorbeeld vanaf het sportpark Ookmeer.</p> <p>Het is een verplichting voor de organisator om fiets- en</p>

	<p>scootervoorzieningen te organiseren, bij voorkeur op het terrein op een verharde ondergrond. Oplossingen in de directe omgeving van het terrein zijn bespreekbaar mits deze niet tot een grote belasting voor omwonenden en ondergrond leiden.</p> <p>Voor evenementen met de ingang bij het zwembad, moet de fietsenstalling bij hotel Buiten worden ingericht zodat de President Allendelaan niet hoeft te worden afgesloten.</p> <p><b>Bereikbaarheid OV</b>  Nabij eindpunt GVB lijn 7. Op verdere loopafstand zijn haltes voor GVB lijn 1 en 17. NS stations Sloterdijk en Lelylaan in nabijheid voor eventuele pendelbussen.</p> <p><b>Overige verkeersaspecten bij grote evenementen</b>  Eventuele verkeersmaatregelen (afsluiting Allendelaan), inrichten taxi standplaats; inzet pendelbussen etc.</p> <p><b>Conclusie</b>  Voorzorgsmaatregelen en investeringen zijn nodig voor bescherming van het kwetsbare park, en voor de geluidsbelasting.  Voor grote en middelgrote evenementen is een verkeersplan verplicht.</p>
<p><b>Bijzonderheden</b></p>	<ul style="list-style-type: none"> <li>- In programmering van evenementen rekening houden met wedstrijden en evenementen in het Sloterparkbad. Sport gerelateerd vanuit Topsportseries en wedstrijden van de zwemverenigingen. Daarnaast zijn er in pandig evenementen. Betreft vooral de parkeercapaciteit waarbij ook rekening gehouden moet worden met evenementen in Sportcentrum Ookmeer.</li> <li>- Meldingsplichtige evenementen zijn mogelijk op deze locatie. Hierbij geldt een maximum aantal van 100 personen, aanwezig bij de activiteit.</li> <li>- Het in het park aanwezige Allendemonument moet worden beschermd tegen beschadiging.</li> <li>- Rondom de heuvel in het park moeten hekken worden geplaatst, zodat bezoekers hier niet kunnen komen. Op de heuvel mogen wel beveiligers staan. In de nabijheid van de heuvel is een dubbele hekkenrij toegestaan als extra veiligheidsmaatregel.</li> </ul>

## 8.2 Locatieprofiel: Rembrandtpark





<p><b>Omschrijving locatie</b></p>	<p>Het Rembrandtpark is een middelgroot stadspark. De noordelijke helft van het park wordt gekenmerkt door één centraal gelegen grasveld/ligweide. Daaromheen zijn gedeeltes met dichte begroeiing. Direct aan het park en ook in het park is sprake van bewoning, vooral in woontorens aan de Staalmeesterslaan, waarvan sommige in het park staan. De gehele omgeving is dichtbevolkt, en de Orteliuskade grenst aan de rand van dit parkdeel.</p> <p>In het park is sprake van intensivering van gebruik voor recreatie, dit als gevolg van de verbeteringen die werden gerealiseerd bij de renovatie. De locatie was sinds 2013 beperkt in gebruik voor evenementen. In 2015 is de noordelijke helft van het park i.h.k.v. het renovatieproject 'Terras en Balkon' opnieuw ingericht en daarmee geschikt gemaakt voor intensiever gebruik. De ondergrond en grasmat zijn verstevigd. Ook is een aan/afvoerroute gerealiseerd (verstevigd gras). Het is verplicht van deze route gebruik te maken. Het evenement dient zoveel als mogelijk op de verstevigde</p>
------------------------------------	---

		<p>ondergrond en grasmat plaats te vinden.</p> <p>Er is plaats voor verschillende soorten evenementen: cultuur, culinair, buurtactiviteiten etc.</p> <p>Het park is ca. 2 hectare. Het evenementengebied is het gebied binnen blauwe lijnen.</p> <p>In het openbare park zijn geen evenementenvoorzieningen aanwezig. Wel is in 2015 speciaal t.b.v. van mogelijke evenementen een verharding onder de centrale ligweide aangebracht.</p>			
Aantal evenementen per jaar		Waarvan aantal meerdaagse evenementen	Totaal max. aantal evenementdagen per jaar	Totaal max. aantal evenementdagen met 75-85 dB(C) geluidsbelasting	Specificaties
<b>Groot</b> > 2.000 Bezoekers	3	3	9	0	<p>Bij meerdaagse evenementen maximaal 2500 bezoekers</p> <p>Bij eendaagse evenementen maximaal 5000 bezoekers</p>
<b>Middel</b> < 2.000 bezoekers	3	3	6	3	
<b>Klein</b> < 500 bezoekers	3	Afhankelijk van aanvraag	Afhankelijk van aanvraag	0	
<b>Totaal</b>	9	6	15	3	
<b>Onder welke voorschriften mag een evenement plaatsvinden?</b>					
<b>Specificaties evenementen</b>		<p><b>Maximum duur van op-afbouwen</b> Conform stedelijke richtlijn.</p> <p><b>Percentage van locatie dat door het evenement mag worden onttrokken aan de openbaarheid</b> 80 % van evenementenlocatie (max. 25% totale park).</p> <p><b>Plaatsing van podium/podia op de voor evenementen</b> Op versterkte ondergrond, en op een zodanige manier dat geluidsoverlast wordt beperkt.</p>			
<b>Specificaties omgeving</b>		<p><b>Maatregelen bescherming flora, fauna en bodem algemeen</b> Om aan de Wet Natuurbescherming te voldoen en om blijvende schade aan een park te voorkomen heeft de organisator van een groot</p>			

evenement (> 2000) de verantwoordelijkheid om:

- tijdig (bij voorkeur 2 maanden voor aanvang) kennis te nemen, dan wel te laten opstellen door een erkend stadsadviseur/ecoloog: een quick scan flora fauna;
- als hierbij beschermde soorten worden aangetroffen, mitigerende maatregelen te treffen en te bekostigen;
- een actuele quickscan flora & fauna – en indien van toepassing de eraan verbonden mitigerende maatregelen – als onderdeel van de ruimtelijke onderbouwing bij de vergunningsaanvraag aan te leveren.

Heeft de gemeente de verantwoordelijkheid om:

- een actueel groen- en bodemadvies voorafgaande aan het evenementenseizoen beschikbaar te stellen, op basis waarvan randvoorwaarden worden meegegeven over gebruik- en bescherming van het evenemententerrein.
- een monitor uit te voeren tijdens en kort na het evenement, om effecten op beschermde soorten en het evenemententerrein te beoordelen.

#### **Nadere maatregelen ter bescherming van flora, fauna en bodem**

Om bodem en groen te beschermen zijn de bodem- en groenadviezen en de daarbij horende maatregelenkaarten leidend.

- afschermen, eventueel met dubbele hekkenlijn, van niet te gebruiken gedeelten van het park;
- alleen gebruik van voorgeschreven verharde wegen/paden voor verkeer en vervoer;
- gebruik rijplaten (voor vervoer) en vlonders (voor bezoekers) voor bescherming gras;
- voor de opbouw van het evenement dienen broedlocaties te worden afgeschermd, zonder de broed te verstoren;
- niets aan bomen en objecten vastmaken en niets in de boomprojectie plaatsen (dus op de wortels);
- De grasmat moet extra aandacht krijgen, zodat deze snel herstelt (extra inzaaien, bemesten). Het grasvelden dient geheel hersteld te worden onder deskundig toezicht.
- Gelet op de aanwezigheid van drainage in de bodem mag er niets in de grond aangebracht worden of er dient zeer goed afgestemd te worden met iemand van beheer van Stadsdeel Nieuw-West over de ligging van deze drainage.
- Gelet op de aanwezigheid van een verstevigde mat in de bodem onder het gras mag er niets in de grond aangebracht worden of er dient zeer goed afgestemd te worden met afdeling beheer van Stadsdeel Nieuw-West over de ligging van deze mat.

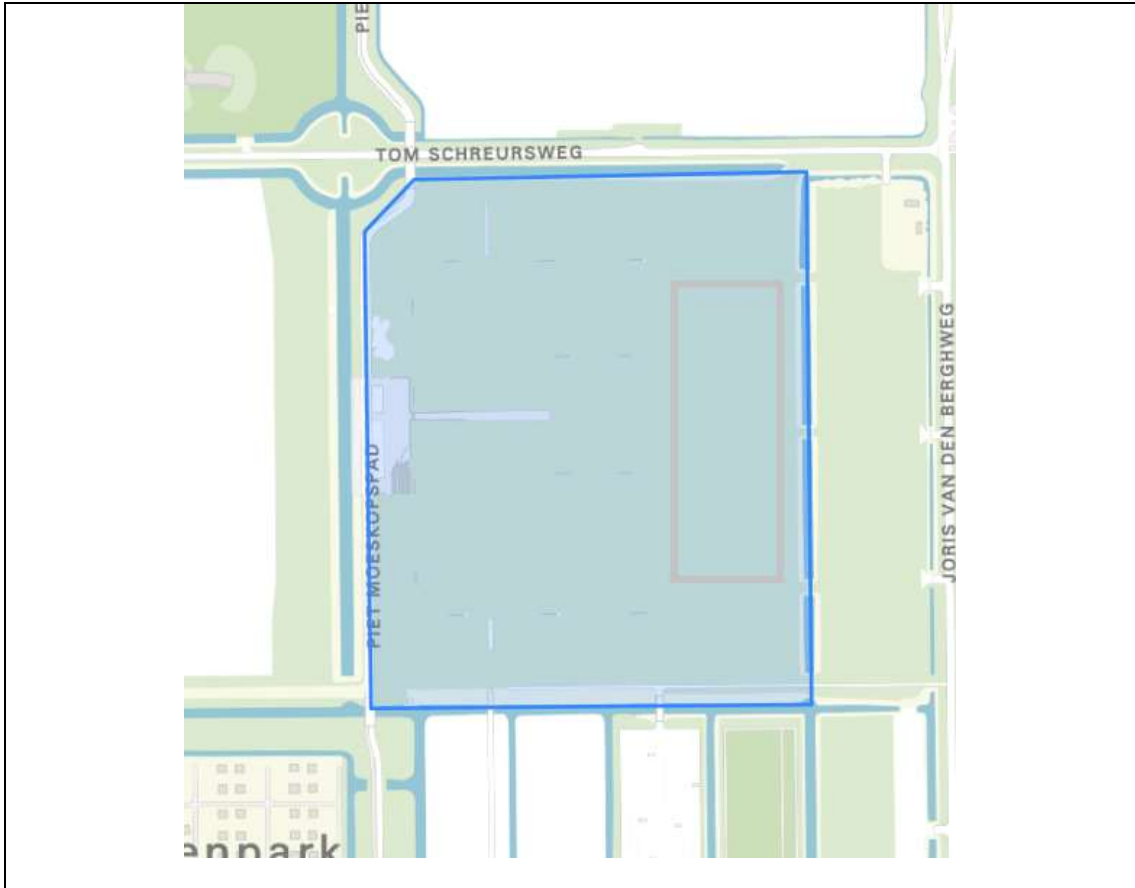
Voorwaarde voor gebruik van deze locatie is dat evenementen zo veel mogelijk gebruik moeten maken van het gefundeerde gras. Bij grote evenementen moeten de grootste groepen hier zoveel mogelijk op geplaatst c.q. geconcentreerd worden. Er mag geen zware belasting buiten het gefundeerde gras plaatsvinden en ook mogen daar geen zware elementen, vrachtwagens, etc. worden geplaatst. Bij kleinere evenementen ernaar streven dat deze volledig op het gefundeerde gras kunnen plaatsvinden.



	<p>Bij de op- en afbouw van het evenement moet uitsluitend gebruik worden gemaakt van de (verharde) aanrijroute.</p> <p><b>Rustperiode</b> 6 weken na grote en 4 weken na middelgrote evenementen. Aanvullend hierop moet rekening worden gehouden met de mogelijkheid dat een deel van het terrein niet beschikbaar is ten gevolge van schade door een eerder evenement. In een dergelijke situatie zijn er consequenties voor het daaropvolgende evenement. Dat zal zo nodig moeten worden aangepast.</p>
<p><b>Specificaties bereikbaarheid</b></p>	<p><b>Parkeren</b> Nabij locatie is parkeren niet mogelijk. Bij middelgrote evenementen dient parkeergelegenheid voor auto's elders geregeld te worden, en daarmee ook het vervoer van bezoekers naar entree evenement. Het is ongewenst dat het stallen van fietsen schade aan het park met zich meebrengt. Dit betekent voor een organisator bij evenementen ook fiets parkeren dient te regelen. Een fietsenstalling behoort onderdeel te zijn van een evenementenlocatie.</p> <p><b>Bereikbaarheid OV</b> Redelijk – niet optimaal. Langs de noordzijde van het park loopt tram lijn 13.</p> <p><b>Overige verkeersaspecten bij middelgrote evenementen</b> Inzet pendelbussen is niet ideaal.</p> <p><b>Conclusie</b> Locatie kan beperkt gebruikt worden voor evenementen. Voorzorgsmaatregelen zijn vooral te treffen voor zorg voor het park, en voor de geluidsbelasting. Voor grote en middelgrote evenementen is een verkeersplan verplicht.</p>

<b>Bijzonderheden</b>	<ul style="list-style-type: none"><li>- Ter plaatse vigeert het bestemmingsplan Rembrandtpark. De bestemming ter plaatse van de evenementenlocatie is: 'Groen – 1'. Evenementen zijn niet passend binnen deze bestemming. Er is een omgevingsvergunning benodigd voor evenementen in het Rembrandtpark. Met toepassing van artikel 2.12 lid 1 sub a onder 2° Wabo jo. artikel 4 lid 11 bijlage II Bor kan hiervoor worden afgeweken van het bestemmingsplan Rembrandtpark.</li> <li>- Meldingsplichtige evenementen zijn mogelijk op deze locatie. Hierbij geldt een maximum aantal van 100 personen, aanwezig bij de activiteit.</li></ul>
-----------------------	---

### 8.3 Locatieprofiel: Tuinen van West – de Polderheuvel





**Omschrijving locatie**

Het evenemententerrein wordt met blauwe contouren aangegeven op beide kaarten. Het grijze gedeelte hoort niet bij het evenemententerrein. Dit gedeelte is exact aangeduid op de topografische kaart.

De Polderheuvel is in 2013 opgeleverd in Tuinen van West, stadsdeel Nieuw-West en is gelegen tussen de stedelijke kern van Halfweg en Geuzenveld (met sportpark de Eendracht).

Tuinen van West is het recreatiegebied met natuur en (stads)landbouw tussen Geuzenveld, Osdorp en gemeente Halfweg. Een gebied dat bekend staat om de combinatie van oude en nieuwe landschappen, van romantiek en rafelrandjes, van kunst en cultuur, van natuur en recreatie wat het gebied een unieke eigen identiteit geeft.

De Polderheuvel is een ruimtelijk interessant festivalterrein. Een plek die cultuur- en evenementenmakers, buurtbewoners en bezoekers uitdaagt tot innovatieve, creatieve concepten.

Het (verstevigde) evenemententerrein ligt aan de voet van een heuvel, die een grote ligweide is, bestemd voor dagrecreatie. De heuvel kan ook ingezet worden voor evenementen. Het evenemententerrein is omgeven door watergangen. Een fiets- en voetpad ontsluiten de Polderheuvel.

Om het evenemententerrein heen liggen vakantiewoningen, horeca, hotel, sportvelden en stadslandbouwbedrijven. In de nabije omgeving van het terrein liggen vijf (volks)tuinparken. De meest nabije woonwijk is gelegen achter het sportpark de Eendracht. Het evenemententerrein ligt in een natuurlijke omgeving, met in de westelijke punt van de polder het natuurgebied De Roerdomp.

Het evenemententerrein is vanaf medio 2015 ter exploitatie gegeven

	<p>aan Ondernemersvereniging Tuinen van West. Het bestuur heeft een locatiemanager aangetrokken die de organisatie en coördinatie van evenementen op het terrein op zich neemt. De afspraken met een organisator worden vastgelegd in een tijdelijke huurovereenkomst.</p> <p>De grootte van het omliggende terrein (de heuvel) dat bij een evenement betrokken wordt, is circa 7 hectare. Er ligt een versterkt evenemententerrein aan de voet van de heuvel van 70 bij 65 meter, gedraineerd en voorzien van een versterkte transportroute.</p> <p>Er zijn voor evenementen de volgende voorzieningen: twee locaties met geïntegreerd vuilwaterriool, waterputten en energiekasten met grootverbruiksinstallatie.</p>
--	---

Aantal evenementen		Aantal meerdaagse evenementen	Totaal max. aantal evenementdagen	Totaal max. aantal evenementdagen met > 75 dB(C) en < 85dB(C) geluidsbelasting	Specificaties
<b>Groot</b> 2.000 – 15.000 bezoekers	5	3	8	5	Maximaal 4 evenementen met 15.000 bezoekers.
<b>Middel</b> < 2.000 bezoekers	3	3	9	0	
<b>Klein</b> < 500 bezoekers	3	Afhankelijk van aanvraag	Afhankelijk van aanvraag	0	
<b>Totaal</b>	11	6	17	5	

Onder welke voorschriften mag een evenement plaatsvinden?

Specificaties evenementen	Maximum duur van op-afbouwen Conform stedelijke richtlijn.
---------------------------	---

	<p><b>Percentage van locatie dat door het evenement mag worden onttrokken aan de openbaarheid</b> De totale Polderheuvel mag worden onttrokken.</p> <p><b>Plaatsing van podium/podia voor evenementen</b> Op verstevigde ondergrond, en op een zodanige manier dat geluidsoverlast wordt beperkt.</p> <p><b>Geluid</b> Geluidsontwerp- en metingen worden door een vaste partij geregeld. Dit is vastgelegd in de tijdelijke huurovereenkomst. Er is geen sprake van meteocorrectie.</p>
<p><b>Specificaties omgeving</b></p>	<p><b>Maatregelen bescherming flora, fauna en bodem algemeen</b> Om aan de Wet Natuurbescherming te voldoen en om blijvende schade aan een park te voorkomen heeft de organisator van een groot evenement (&gt; 2.000) de verantwoordelijkheid om:</p> <ul style="list-style-type: none"> <li>- tijdig (bij voorkeur 2 maanden voor aanvang) kennis te nemen, dan wel te laten opstellen door een erkend stadsadviseur/ecoloog: een quickscan flora &amp; fauna;</li> <li>- als hierbij beschermde soorten worden aangetroffen, mitigerende maatregelen te treffen en te bekostigen;</li> <li>- een actuele quickscan flora &amp; fauna – en indien van toepassing de eraan verbonden mitigerende maatregelen – als onderdeel van de ruimtelijke onderbouwing bij de vergunningsaanvraag aan te leveren.</li> </ul> <p>Heeft de gemeente de verantwoordelijkheid om:</p> <ul style="list-style-type: none"> <li>- een actueel groen- en bodemadvies voorafgaande aan het evenementenseizoen beschikbaar te stellen, op basis waarvan randvoorwaarden worden meegegeven over gebruik- en bescherming van het evenemententerrein.</li> <li>- een monitor uit te voeren tijdens en kort na het evenement, om effecten op beschermde soorten en het evenemententerrein te beoordelen.</li> </ul> <p><b>Nadere maatregelen ter bescherming van flora, fauna en bodem</b></p> <ul style="list-style-type: none"> <li>- Bodembelasting: het evenemententerrein is verstevigd, zo ook de transportroute er naar toe. De heuvels, die ook gebruikt mogen worden, zijn niet verstevigd. Indien nodig moeten hier rijplaten gebruikt worden om het gazon te beschermen tegen spoorvorming en beschadigingen.</li> <li>-</li> <li>- Draaglast groen: het terrein zelf is een groot grasveld. Planten en struiken staan er niet, maar wel twee rijen van drie okkernootbomen en twee groepen van zes zomerpines en vier verplaatsbare bakken met fruitbomen. In de aanlooproute naar het terrein is divers groen langs wandel- en fietspaden aanwezig. Fiets parkeren in het groen moet voorkomen worden. Dit is onderdeel van het verkeersplan.</li> <li>-</li> <li>- Bescherming grasmatten: het gebruik van rijplaten (voor vervoer) bij natte weersomstandigheden is verplicht. De grasmatten moeten extra aandacht krijgen, zodat deze snel herstellen (extra inzaaien, bemesten). Grasvelden dienen geheel hersteld te worden onder deskundig toezicht op kosten van de organisatie.</li> <li>-</li> <li>- Drainage: Gelet op de aanwezigheid van drainage in de bodem van het verstevigde terrein mag er niets in de grond aangebracht worden of er dient zeer goed afgestemd te worden met de locatiemanager. De ijsbak –</li> </ul>

	<p>de grijze contouren op de kaarten- mag niet gebruikt worden en dient te worden afgehekt.</p> <p><b>Rustperiode tussen grote evenementen</b> Een rustperiode tussen evenementen is gewenst vanuit bewoners maar ook vanuit het terrein zelf. Na elk evenement met meer dan 5.000 bezoekers geldt minimaal een periode van twee weken rust.</p> <p><b>In relatie tot overige overlast gevende bronnen</b></p> <ul style="list-style-type: none"> <li>- Lichtvervuiling (in de vorm van lasershows of op de omgeving gerichte verlichting) is niet toegestaan.</li> <li>- Vuurwerk wordt niet toegestaan.</li> <li>- Zwerfvuil dient te worden geruimd langs alle toegangswegen (ook door de wijk richting het terrein, langs de Osdorperweg en de Tom Scheursweg richting Halfweg) in overleg met de locatiemanager.</li> </ul>
<p><b>Specificaties bereikbaarheid</b></p>	<p><b>Parkeren</b> Er zijn meerdere openbare parkeerplaatsen in de nabijheid van het evenemententerrein. Overleg met de ondernemers aan de Tom Schreursweg, Bok de Korverweg, Joris van den Berghweg en Nico Broekhuysenweg is noodzakelijk. Ook zijn er twee parkeerterreinen (Joris van den Berghweg en Nico Broekhuysenweg) te gebruiken, uitsluitend in overleg met de locatiebeheerder van Recreatieschap Spaarnwoude.</p> <p>Er is de mogelijkheid tot weiland parkeren. De weilandparkeerstrook kan worden gehuurd van het stadsdeel en dient in de vergunningaanvraag opgenomen te worden. Over het algemeen wordt parkeren in Tuinen van West ontmoedigd. Het aantal beschikbare parkeerplaatsen per evenement wordt vastgesteld in het Mobiliteit Management Plan.</p> <p><b>Bereikbaarheid OV</b> De bereikbaarheid met OV is momenteel niet optimaal, de afstand is 1,4 km tot het OV (bus 21, halte Aalbersestraat). Vanuit station Halfweg is de afstand 2,5 km (NS-fietsen beperkt beschikbaar).</p> <p><b>Fiets parkeren</b> Veel bezoekers komen op de fiets. De organisator moet hiermee in zijn verkeersplan rekening mee houden en voorzieningen treffen, zodat bloemrijke bermen of struiken niet aangetast worden.</p> <p><b>Overige verkeersaspecten bij middelgrote evenementen</b> Een aansluiting van Tuinen van West op de N200 (Haarlemmerweg) is een wens, waarover nog geen ontwikkelingen te melden zijn. Dit betekent dat voorlopig geen evenementenverkeer wordt afgewikkeld via een directe aansluiting op de N200. Het stimuleren van autoverkeer rondom evenementen wordt over het algemeen ontmoedigd. Men dient het evenemententerrein te bereiken met het OV of per fiets; zo nodig moeten pendelbussen worden ingezet door de organisatie.</p> <p><b>Conclusie</b> Voorwaarde bij evenementen is dat bezoekersstromen van en naar het terrein door de wijken en de polders en het parkeren goed geregeld zijn. Ondernemersvereniging Tuinen van West heeft een Mobiliteit Management Plan laten opstellen, welke uitmaakt van de tijdelijke huurovereenkomst. De locatiemanager kan organisatoren van evenementen opleggen om evenementenvervoer te regelen. Het indienen van een verkeersplan is altijd noodzakelijk. Tevens dient het evenement te voldoen aan de eisen gesteld in het Mobiliteit Management Plan. Er zijn beperkte parkeermogelijkheden.</p>

<p><b>Bijzonderheden</b></p>	<ul style="list-style-type: none"> <li>- Er is een verlaagde ondoordringbare grasbak aangelegd die in de winter kan dienen als natuurijsbaan. Er ligt een draaiboek evenemententerrein en een draaiboek voor de ijsbaan. Aangezien de ijsbaan voorzien is van een ondoordringbare bak, mag deze niet gebruikt worden bij evenementen en moet worden afgehekt. De verlaagde bak hoort niet bij het evenemententerrein en gebruik kan alleen plaatsvinden met akkoord van het stadsdeel.</li>   <li>- Ondernemersvereniging Tuinen van West heeft duurzaamheid hoog in het vaandel staan naast innovatie, verbondenheid, communicatie, circulaire economie en sociaal-maatschappelijke meerwaarde. Dit vertaalt zich ook naar de evenementen die in het gebied plaatsvinden. De locatiemanager zal hier vinger aan de pols houden.</li>   <li>- Voor de communicatie met de buurt moet een direct aanspreekpunt bij de organisatie bekend zijn, ook voor tijdens de dag zelf. Dit dient te worden opgenomen in de buurtbrief.</li>   <li>- De locatiemanager kan indien nodig per organisatie invulling geven aan specifieke aspecten en dit door het bestuur van de Ondernemersvereniging Tuinen van West laten opnemen in de tijdelijke huurovereenkomst.</li>   <li>- Indien een organisatie overlast heeft veroorzaakt, zal de locatiemanager hier (samen met het bestuur van Ondernemersvereniging Tuinen van West) bij een eventueel volgend evenement extra aandacht aan schenken.</li>   <li>- Twee openbare parkeerplaatsen (Joris van den Berghweg en Nico Broekhuysenweg) zijn in beheer bij Recreatieschap Spaarnwoude. De locatiebeheerder wordt op de hoogte gesteld van evenementen waarbij de parkeerterreinen worden gebruikt (de vergunning wordt doorgestuurd) en wordt betrokken bij de voor- en naschouw. De parkeerterreinen dienen volledig te worden afgesloten met behulp van hekken, zodat er geen onbewaakte delen overblijven. Ook de locatiemanager van het evenemententerrein wordt betrokken bij de voor- en naschouw.</li>   <li>- Er dient afstemming plaats te vinden in de planning van evenementen tussen Ondernemersvereniging Tuinen van West en sportpark de Eendracht.</li>   <li>- Ter plaatse vigeert het bestemmingsplan Osdorper Binnenpolder Noord. De bestemming van de evenementenlocatie is: 'Recreatie'. Tevens is de functieaanduiding 'Evenemententerrein' van toepassing. Ter plaatse van deze aanduiding is een evenemententerrein toegestaan. Evenemententerrein: 'De ruimte die wordt gebruikt om de activiteiten te laten plaatsvinden en het publiek in staat te stellen daarnaar te kijken of eraan deel te nemen'. Het organiseren van evenementen is op deze locatie niet in strijd met het bestemmingsplan, er is geen omgevingsvergunning benodigd. Tuinen van West is onderdeel van de Hoofdgroenstructuur.</li> </ul>
------------------------------	---



## 8.4 Locatieprofiel: Ruigoord



<b>Omschrijving locatie</b>	<p>Ruigoord is een voormalig eiland en een dorp met dezelfde naam in de Houtrakpolder in de gemeente Amsterdam. Het dorp werd 24 juli 1973 gekraakt. Begin 1999 werd het bestemmingsplan Afrikahaven vastgesteld, waar havengebonden bedrijvigheid gefaciliteerd kon worden. In dit bestemmingsplan is voorzien dat Ruigoord de bestemming cultuur en natuur kreeg.</p> <p>Inmiddels is Ruigoord ingesloten tussen verschillende bedrijven. De vestiging van tankterminal Evos naast Ruigoord zorgt voor beperking van het gebruik van het terrein bij grootschalige evenementen. Op het bedrijventerrein van Evos staan bovengrondse tanks voor gevaarlijke stoffen met een opslagcapaciteit van meer dan 1 miljoen m<sup>3</sup>. Aan de noordzijde van het evenemententerrein liggen laad- en losplaatsen voor schepen. Als met de gevaarlijke stoffen een incident plaatsvindt kunnen de gevolgen voor personen binnen de veiligheidscontouren groot zijn. Een calamiteit bij Evos kan grote impact hebben op de directe omgeving.</p> <p>Het terrein Ruigoord is slecht bereikbaar en ligt ver bij woningen vandaan, maar kan wel voor geluidsoverlast zorgen.</p> <p>Ruigoord is bijna 11 hectare groot en een deel is bebouwd. In verband met de veiligheidscontour mag niet het hele terrein voor evenementen gebruikt worden. Het evenemententerrein bestaat uit ruim 6 hectare.</p> <p>Ruigoord is een culturele vrijplaats. De kerk en de theesalon hebben een additionele horeca functie. De omliggende gebouwen worden gebruikt als atelier.</p>
-----------------------------	---

Aantal evenementen		Aantal meerdaagse evenementen	Totaal max. aantal evenementdagen	Totaal max. aantal evenementdagen met > 75 dB(C) en < 85 dB(C) geluidsbelasting	Specificaties
<b>Groot</b> > 2.000 Bezoekers	9	5	12	7	Maximaal 5000 personen op het terrein gelijktijdig aanwezig.  Zie aangepaste voorwaarden muziekevenementen Ruigoord.
<b>Middel</b> < 2.000 bezoekers	0	0	0	0	Zie aangepaste voorwaarden muziekevenementen Ruigoord.
<b>Klein</b> < 500 bezoekers	10	Afhankelijk van aanvraag	Afhankelijk van aanvraag	0	N.v.t.
<b>Totaal</b>	19	5	12	7	N.v.t.

#### Onder welke voorschriften mag een evenement plaatsvinden?

Tijdens evenementdagen kunnen, mits in de vergunning opgenomen, muziekoptredens na 23.00 uur onder voorwaarden plaatsvinden. Dit betreft optredens met hooguit een kleine zanginstallatie zonder separate basversterking om de overlast in de omgeving zoveel mogelijk te beperken binnen de geluidsnormen van het activiteiten besluit (max 40 dB(A) op 50 meter van de grens van het terrein tussen 23-07 uur waarbij rekening gehouden wordt met eventuele correcties t.a.v. muziekgeluid). Indien muziek ten gehore wordt gebracht tussen 23.00 en 07.00 moet dit in het akoestisch onderzoek worden meegenomen, waarbij de gebruikte geluidsinstallatie en de afstraling daarvan grafisch wordt aangegeven en ingetekend en de maximale FOH waarde(n) en de bijbehorende gevelbelasting wordt uitgewerkt in relatie tot bovengenoemde norm uit het activiteitenbesluit. Ter regulering van de basgeluiden wordt een verschil van maximaal 6 dB gehanteerd tussen de dB(A) en dB(C) waarde FOH. Tijdens de optredens wordt permanent gemeten volgens het meet- en rekenprotocol evenementen voor categorie I evenementen zowel bij de FOH als in de omgeving (50 meter buiten de inrichtinggrens).

Voor grote muziekevenementen (totaal 7 dagen per jaar) kan een verlenging van de eindtijd van 23.00 worden aangevraagd tot maximaal 01.00 uur. Voor Landjuweel(4 dagen van totaal 7) is dat maximaal 05.00 uur. Voor de verlenging na 23.00 uur gelden de onderstaande voorwaarden:

1. Er is geen sprake van een dance event en dit kan eenduidig worden afgeleid uit de aanvraag voor verlenging.
2. Er wordt ongeacht het aantal bezoekers voldaan aan het meest recente meet- en rekenprotocol en de BBT lijst voor categorie I evenementen.
3. In de periode na 23.00 uur geldt om slaapverstoring zoveel mogelijk te voorkomen:
  - de vastgestelde nachtnorm op vaste meetpunten, gebaseerd op onderzoek van woningen en andere geluidsgevoelige gebouwen in de omgeving.
  - op FOH meetpunt(en) het popspectrum (max 6 dB tussen A en C waarde).

4. In afwijking van de rusttijden tussen twee evenementdagen op dezelfde locatie geldt voor evenementen die eindigen om 01.00 uur een verkorte rusttijd van 11 uur.
5. In afwijking van de rusttijden tussen twee evenementdagen op dezelfde locatie geldt voor Landjuweel:
  - de nachtnorm is van kracht tot 12 uur na het tijdstip van beëindigen van de muziek op de voorgaande evenementdag zoals is opgenomen in de vergunning.
  - tussen opvolgende evenementdagen zit een muziekonderbreking van minimaal 8 uur
6. Alle FOH meters en omgevingsmeters meten continu gedurende het gehele evenement, ook als de area buiten gebruik is.

**Specificaties evenementen**

**Maximum duur van op-afbouwen**

Conform stedelijke richtlijn voor de delen die zich kenmerken als openbare ruimte. (Dit betreft de wegen met bestrating).

Op het eigen terrein geldt een maximale termijn van 31 dagen (na de start van het evenement). Voor bouwwerken die langer dan 31 dagen staan is een omgevingsvergunning nodig.

**Grote podia**

Het evenemententerrein ligt buiten de veiligheidscontour. Onderdelen van evenementen waar grote groepen bij elkaar komen, zoals muziekpodia, staan bij voorkeur op afstand van de contour. Ruigoord Zuidoost is daarom de aangewezen plek voor grote tenten, podia en dergelijke.

**Kamperen**

Kamperen voor bezoekers van het evenement is alleen tijdens meerdaagse evenementen toegestaan. Zolang de kavel ten oosten van de Accraweg, zoals in de kaart is verbeeld, nog niet is uitgegeven kan deze locatie daarvoor gebruikt worden.

Ten behoeve van de op- en afbouw van evenementen is binnen het evenemententerrein een kleine camping voor medewerkers toegestaan, voor maximaal 100 personen. De op de kaart aangegeven locatie daarvoor is gelegen buiten de plaatsgebonden veiligheidscontour van de windturbine.



**Entree**

De Accraweg kan alleen als entree gebruikt worden als bestemmingsverkeer doorgang heeft en mits dit in een mobiliteitsplan is uitgewerkt en goedgekeurd. De omliggende bedrijven moeten ten alle tijden bereikbaar blijven evenals de aanrijroute voor nood- en hulpdiensten.

<p><b>Specificaties omgeving</b></p>	<p><b>Maatregelen bescherming flora, fauna en bodem algemeen</b>  De vliegroutes van de vleermuizen dienen onverlicht te blijven. Het water en de oevers mogen tijdens evenementen niet gebruikt worden in verband met de rugstreepadden.  Er zal nader onderzoek gedaan moeten worden naar het gebruik door vleermuizen van het terrein. Aan de hand van de uitkomsten zullen eventuele extra maatregelen genomen moeten worden.</p> <p><b>Veiligheid</b>  Omliggende bedrijven hebben strikte veiligheidsvoorschriften.  Vluchtroutes over de dijk dienen voldoende verlicht (rekening houdend met scheepvaart) en veilig beloopbaar te zijn.</p>
<p><b>Specificaties bereikbaarheid</b></p>	<p><b>Parkeren</b>  Parkeren kan op de kavel ten noorden van Ruigoord, aan de Ruijgoordweg, zolang de kavel beschikbaar is.</p> <p><b>Bereikbaarheid OV</b>  Op korte afstand, Westpoortweg, is een bushalte voor lijn 382. Deze rijdt s' nachts niet.</p> <p><b>Overige verkeersaspecten bij grote evenementen</b>  Ruijgoordweg en Westpoortweg kunnen niet worden afgesloten in verband met bedrijfsvoering van omliggende bedrijven. De Accraweg mag alleen worden gebruikt als dit door de veiligheidsdiensten akkoord wordt bevonden en mits bestemmingsverkeer mogelijk blijft. Wegen op Ruigoord dienen zowel tijdens op- en afbouw en ook tijdens evenementen vrij te zijn van voertuigen. Direct aanliggende voetpaden en een taxiopstel ruimte ontbreken.</p>
<p><b>Bijzonderheden</b></p>	<p>Ruigoord ligt aan het water, dit betekent dat verlichting aangepast moet worden (mag het scheepvaartverkeer niet storen). Zwemmen in het water is verboden. Bij een aantal evenementen zijn er gezinnen met kinderen aanwezig. In de veiligheidseisen moet rekening gehouden worden met deze kwetsbare groep.</p> <p>Ruigoord valt binnen het bestemmingsplan Afrikahaven. De bestemming van de evenementenlocatie is 'Cultuur en Ontspanning'. Het organiseren van evenementen is mogelijk binnen deze bestemming. Het zuidoostelijke deel van de locatie heeft de bestemming 'Bedrijf – 2'. Het organiseren van evenementen is strijdig met deze bestemming. Voor dit plandeel voor Ruigoord Zuidoost wordt in de toekomst de bestemming aangepast, maar momenteel moet voor evenementen op dit deel een tijdelijke omgevingsvergunning worden afgegeven. (artikel 2.12 lid 1 sub a onder 2 Wabo jo. Artikel 4 lid 11 bijlage II Bor)</p> <p>Op een deel van Ruigoord is de 'Gebiedsaanduiding veiligheidszone – bevi ' van toepassing. De evenementenlocatie ligt buiten deze aanduiding.</p> <p>Op het zuidoostelijke deel van Ruigoord is ook de 'Gebiedsaanduiding windturbine 2 ' van toepassing. Dit is de veiligheidszone rond de windturbine. Als evenementen daarbinnen worden gehouden moet in de omgevingsvergunning ook rekening gehouden worden met deze windturbine. De eenvoudigste beheersmaatregel is het stilzetten van de turbine tijdens het evenement.</p>