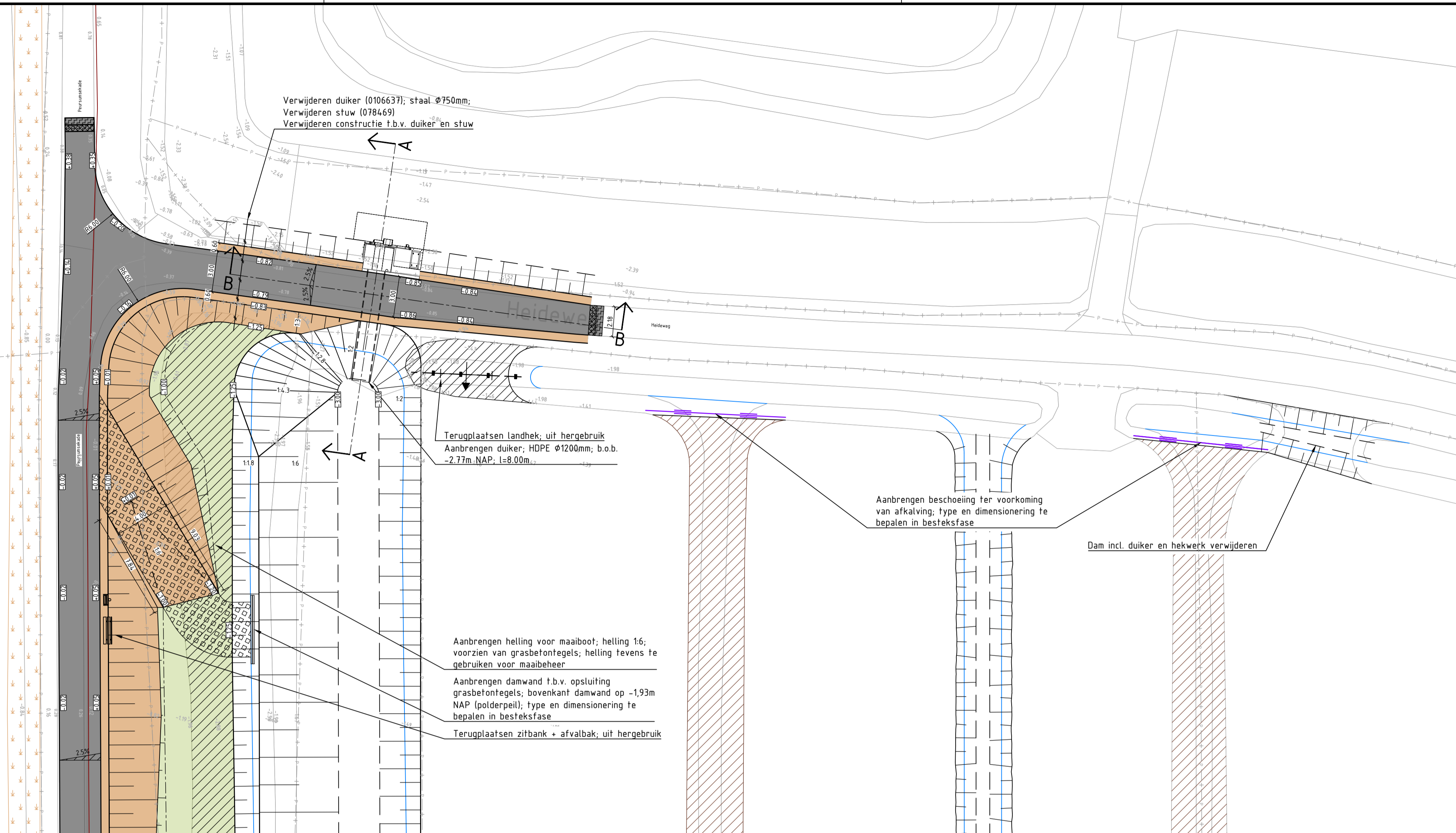




SITUATIE
schaal 1:200



LEGENDA

Situatie

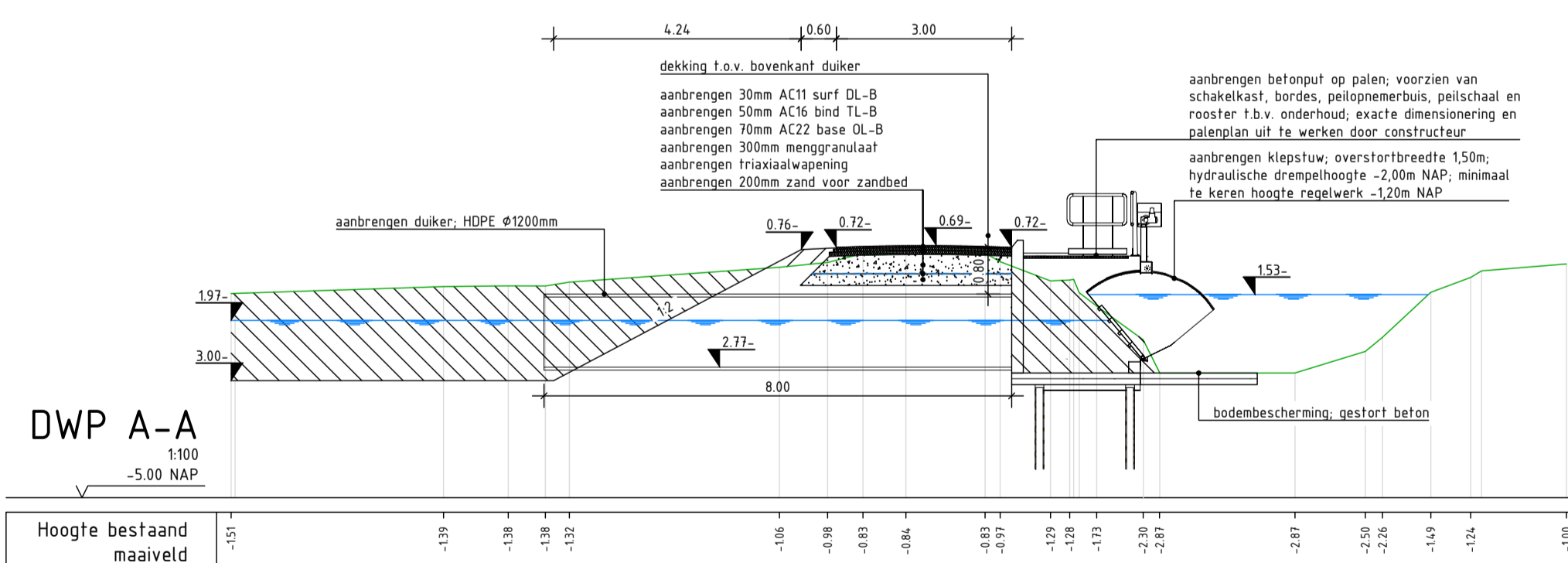
- Bestaande situatie
- Kadastrale grenzen
- Oude binnenkruinlijn
- Nieuw ontwerp
- Waterlijn nieuw ontwerp
- Bodemlijn watergang nieuw ontwerp
- Grondwerklijn, scheiding tussen 1:6 en 1:20 talud
- Dempen bestaande watergang; aanvullen met zand en klei; inzaaien met grasmengsel
Dempen bestaande watergang; aanvullen gebiedseigen grond afkomstig uit nieuw te graven teensloot; inzaaien met grasmengsel
- Aanvullen + profileren klei t.b.v. kruinophoging; talud 1:3; inzaaien met grasmengsel
- Aanbrengen grasbetonsteen; 400x600mm; d=120mm
- Aanbrengen asfalt; 30mm AC11 surf DL-B; 50mm AC16 bind TL-B; 70mm AC22 base OL-B; fundering van 300mm menggranulaat; triaxiaalwapening en 200mm zand voor zandbed
- Frezen asfalt; trapfrees laag 1; b=1.00m; d=30mm
- Frezen asfalt; trapfrees laag 2; b=0.50m; d=50mm
- Beheerstrook; b ≥ 5.00m; inzaaien met grasmengsel Biodivers
- Riet; bestaand
- Bestaande hoogte (ingemeten)
- Ontwerphoogte

Profielen

- Bestaand maaiveld
- Nieuw ontwerp
- Waterspiegel
- Kadastrale grens tussen eigendom WSRL en aangrenzend perceel
- Hoogtemaat in m t.o.v. NAP
- Aanbrengen asfalt; 30mm AC11 surf DL-B; 50mm AC16 bind TL-B; 70mm AC22 base OL-B
- Aanbrengen grasbetonsteen; 400x600mm; d=120mm
- Aanbrengen menggranulaat 0/31.5mm; d=200mm
- Aanbrengen zand voor zandbed; d=300mm
- Aanvullen klei; inzaaien met grasmengsel Biodivers
- Ontgraven grond t.b.v. watergang

Opmerkingen:

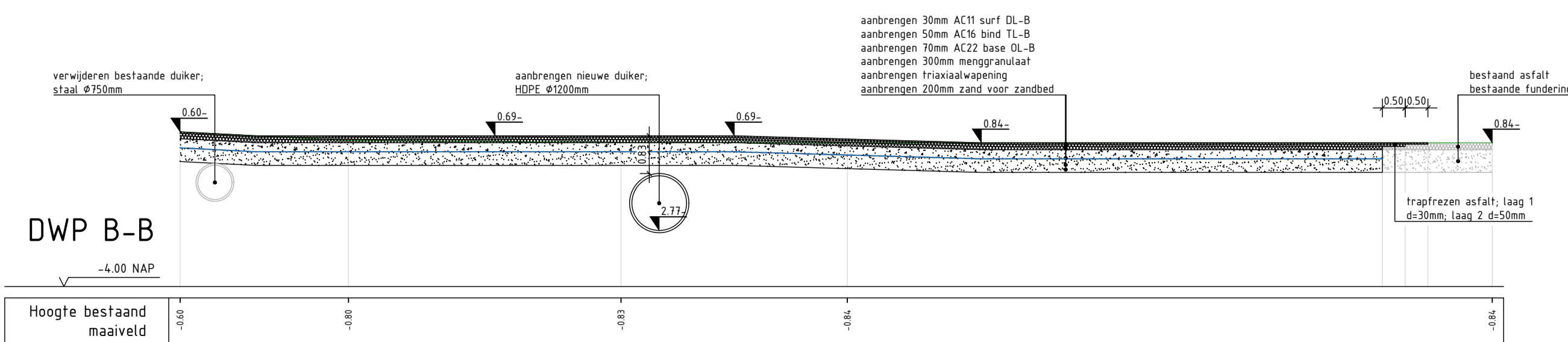
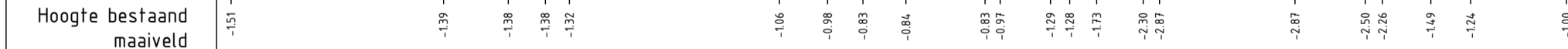
- Maten in meters;
- Hoogtematen in meters t.o.v. NAP



DWP A-A

1:100

-5.00 NAP



DWP B-B

1:100

-4.00 NAP



D2.0	02-11-23	Diverse wijzigingen	T. Bunnik	L. Boxhoorn
Versie:	Datum:	Omschrijving:	Getekend:	Gecontroleerd:



Lekdijk 15
4121 KG Everdingen
t: 0347 745 800
w: www.bwz-ingenieurs.nl

	Project:	Kadeversterking ASH 1e tranche		
	Werkpakket:	2.2.5. #02 DO Peursumsche Vliet		
Bezoekadres: De Blomboogerd 1 4003 BX, Tiel tel: (0344) 64 90 90 URL: www.waterschaprivierenland.nl	Projectnr.:	079-21-BWZ	Datum:	02-11-23
	Postadres:	postbus 599 4000 AN, Tiel	Blad:	1 van: 3
URL: www.waterschaprivierenland.nl	Getekend:	T. Bunnik	Status:	DEFINITIEF
	Gecontroleerd:	L. Boxhoorn	Versie:	D2.0
	Besteksnr.:	-	Schaal:	1:100 / 1:200
	Tekeningnr.:	079-21-TE-DO-411 PV	Formaat:	A1