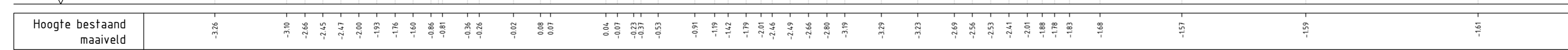
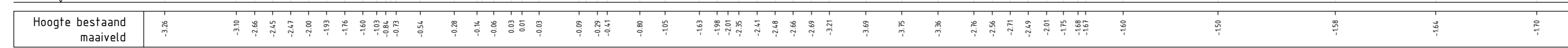


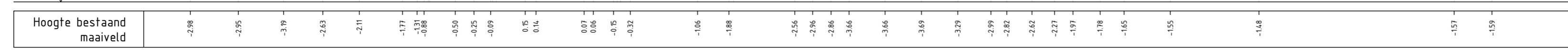
GG115+04-2
1:100
-5.00 NAP



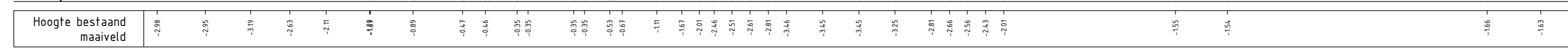
GG115+04-3
1:100
-5.00 NAP



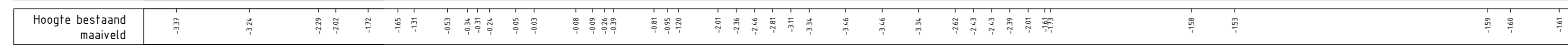
GG115+04-4
1:100
-5.00 NAP



GG115+04-5
1:100
-5.00 NAP



GG115+04-6
1:100
-5.00 NAP



LEGENDA

- Bestaand maaiveld
- Nieuw ontwerp
- Kadastrale grens tussen eigendom WSRL en aangrenzend perceel
- Waterspiegel
- Hoogtemaat in m t.o.v. NAP
- Oude binnenkruinlijn
- Nieuwe binnenkruinlijn
- Biobased niet-geweven geotextiel
- Bestaande sliblaag; wordt weggedrukt na aanbrengen geotextiel
- Bestaande sliblaag; verwijderen
- Aanvullen zand t.b.v. dempen watergang
- Aanvullen klei t.b.v. dempen watergang / ophogen kruin; inzaaien met grasmengsel
- Ontgraven grond t.b.v. nieuwe watergang

- Ontgraven klei t.b.v. cunet; na aanleg cunet aanvullen met klei; inzaaien met grasmengsel
- Aanbrengen asfalt; 30mm AC11 surf DL-B; 50mm AC16 bind TL-B; 70mm AC22 base OL-B; fundering van 300mm menggranulaat, triaxiaalwapening en 200mm zand voor zandbed
- Aanbrengen grasbetonsteen; 400x600mm; d=120mm
- Aanbrengen menggranulaat 0/315mm; d=200mm
- Aanbrengen zand voor zandbed; d=300mm
- Bestaande rietkraag; te behouden
- Bestaande bomen / bos (niet op schaal)
- Te kappen bomen (niet op schaal)

Opmerkingen:

- Maten in meters;
- Hoogtematen in meters t.o.v. NAP

D1.0	24-10-23	Eerste levering	T. Bunnik	L. Boxhoorn
Versie:	Datum:	Omschrijving:	Getekend:	Gecontroleerd:

bwz ingenieurs
Lekdijk 15
4121 KG Eeverdingen
T: 0347 745 800
W: www.bwz-ingenieurs.nl

Waterschap Rivierenland	Project: Kadeversterking ASH 1e tranche	Blad: 3 van: 4
Bezoekadres: De Blomboogerd 1, 4003 BX, Tiel, tel: (0344) 64 90 90, URL: www.waterschapprivierenland.nl	Werkpakket: 2.2.5.#02 DO Peursumsche Vliet	Status: DEFINITIEF
Postadres: postbus 599, 4000 AN, Tiel	Projectnr.: 079-21-BWZ	Datum: 24-10-23
	Getekend: T. Bunnik	Versie: D1.0
	Gecontroleerd: L. Boxhoorn	Schaal: 1:100
	Besteksnr.: -	Formaat: A1
	Tekeningnr.: 079-21-TE-DO-403 PV	