

# Watervergunning Oekrainewoningen compensatie in één watergang 1 publiceerbaar

## Uw verzoek

<b>Ingediend bij</b>	<b>Hoogheemraadschap van Delfland</b>
<b>Soort</b>	Aanvraag vergunning
<b>Activiteit(en)</b>	Graven
<b>Doel</b>	Definitief
<b>Status</b>	Ingediend
<b>Verzoeknummer(s)</b>	20240130 01291 000 - 30-01-2024

## Project

### Naam van dit project

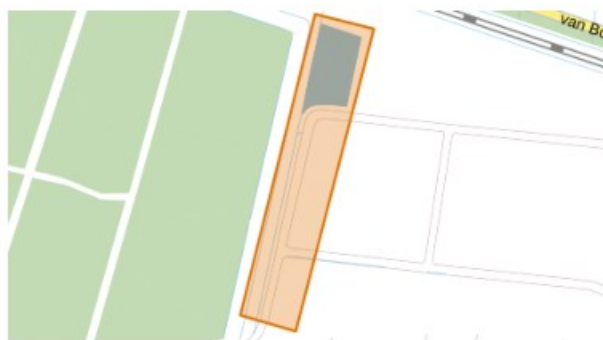
Watervergunning Oekrainewoningen compensatie in één watergang

### Projectomschrijving

In oktober 2020 is een vergunning aangevraagd (nmer D2020-10-001504) waarin watergangen werden gedempt en watercompensatie werd gegraven met een waterbalans van +1578m<sup>2</sup> water. In mei 2023 is een wijziging aangevraagd op deze vergunning (nmer D-23-082331) waarin het surplus van de watercompensatie van 1578m<sup>2</sup> werd gedempt. Door een instabiele ondergrond is 2487m<sup>2</sup> teveel gedempt. In deze vergunning wordt water gegraven om dit te compenseren. De huidige vergunningsaanvraag vervangt onze vorige aanvraag met nummer 8179379. Over deze aanvraag is contact geweest met [REDACTED]

## Locatie

### Teken een gebied op de kaart



## Algemeen

**Als u wilt kunt u een bijlage toevoegen over het contact met anderen over uw plannen.**

*Geen documenten.*

**Voeg als bijlage toe: gegevens over de grens van de locatie waar u de activiteiten gaat uitvoeren.**

*Geen documenten.*

### Contact met anderen over uw plannen

**Heeft u contact gehad met anderen over uw plannen?**

Ja

**Hoe heeft u anderen betrokken bij uw plannen?**

geen openbare informatie

**Welke reacties heeft u gekregen?**

geen openbare informatie

### Verzoek

**Geef uw verzoek een naam**

Watervergunning Oekraïnewoningen compensatie in één watergang 1

**Toelichting op uw verzoek**

geen openbare informatie

**Uw referentienummer**

geen openbare informatie

**Hierbij verklaar ik alle vragen naar waarheid te hebben ingevuld.**

Ja

**Is er informatie die u later pas opstuurt? Geef hier dan aan welke informatie dat is. Geef ook aan waarom u die pas later opstuurt.**

geen openbare informatie

**Is er informatie die u niet opstuurt? Geef dan aan waarom. Bijvoorbeeld omdat u die al eerder heeft ingestuurd.**

geen openbare informatie

## Uw gegevens

### E-mailadres en telefoonnummer initiatiefnemer

**E-mailadres**

geen openbare informatie

**Telefoonnummer**

geen openbare informatie

### Gegevens particuliere initiatiefnemer

**Voorletters**

geen openbare informatie

**Voorvoegsel**

geen openbare informatie

**Achternaam**

geen openbare informatie

### Adresgegevens particuliere initiatiefnemer

**Straatnaam**

geen openbare informatie

**Huisnummer**

geen openbare informatie

**Huisletter**

geen openbare informatie

**Huisnummertoevoeging**

geen openbare informatie

**Postcode**

geen openbare informatie

**Plaats**

geen openbare informatie

**Is het postadres hetzelfde als het woonadres?**

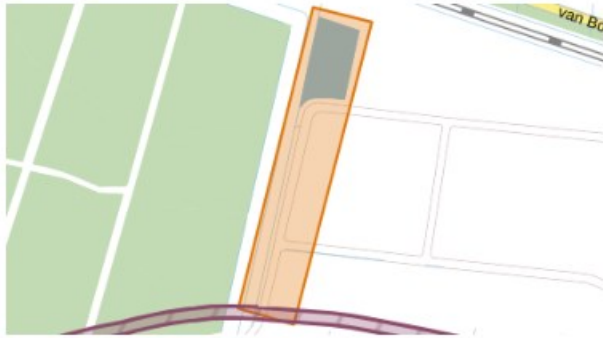
Ja

## Vragen en antwoorden

### Graven

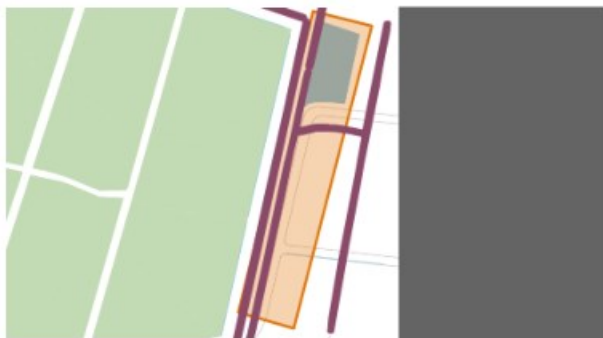
**Gaat u de activiteit doen in het paarse vak? Uw eigen intekening staat in het oranje.**  
deels

*Vooraf ingevuld antwoord.*



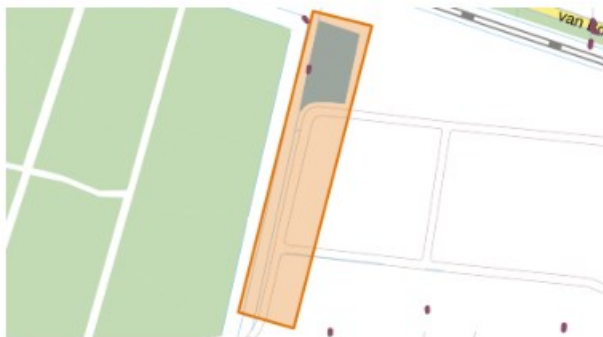
**Gaat u de activiteit doen in het paarse vak? Uw eigen intekening staat in het oranje.**  
deels

*Vooraf ingevuld antwoord.*




**Gaat u de activiteit doen in het paarse vak? Uw eigen intekening staat in het oranje.**  
deels

*Vooraf ingevuld antwoord.*



**Gaat u de activiteit doen in het paarse vak? Uw eigen intekening staat in het oranje.**  
deels

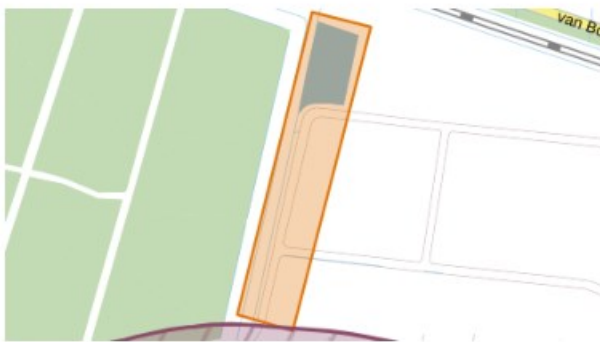
*Vooraf ingevuld antwoord.*



**Gaat u de activiteit doen in het paarse vak? Uw eigen intekening staat in het oranje.**

nee

*Het vooraf ingevulde antwoord is gewijzigd. Dit was 'deels'.*



**Waar gaat u graven?**

Graven in de bodem

**Geef aan of het om een nieuwe aanvraag gaat of om het wijzigen van een bestaande vergunning.**

Nieuwe aanvraag

**Geef een omschrijving van de werkzaamheden.**

Het gaat om het uitbreiden van bestaand oppervlaktewater. Door de instabiele ondergrond is er 2487 m2 teveel water gedempt t.o.v. vergunningswijziging D-23-082331. In de huidige aanvraag wordt 2487 m2 gegraven om dit te compenseren. De watergang heeft een lengte van 285 meter en wisselende breedte van 7 tot 10 meter.

**Geef de verwachte startdatum.**

12-02-2024

**Geef de verwachte einddatum.**

29-02-2024

## Bijlagen

### Graven

**Voeg een situatietekening toe van de werkzaamheden.**

Document	Vertrouwelijk
240130 1584 schets dwarsprofiel en foto watergang.pdf	Nee
240130 1584 overzichtskaart watervergunning Oekrainewoningen.pdf	Nee

**Voeg een werkplan toe.**

*Geen documenten.*