

**Besluit van Gedeputeerde Staten van Utrecht**

Onderwerp	Ontheffing IOV 2.34 i.c.m. Wm 10:63	Datum	1 februari 2024
Zaaknummer	Z2023-00000983	Team	Vergunningverlening Natuur en Landschap
Briefnummer	D-PU-2023-00022515	Van	Servicebureau
Uw referentie	-	Telefoonnr.	030 258 91 11
Ontvangstdatum	25 mei 2023	E-mail	servicebureau@provincie-utrecht.nl
Bijlage	1. Voorschriften bij de ontheffing 2. Locatie plangebied		

M. [REDACTED] heeft een aanvraag ingediend voor een ontheffing van het verbod in artikel 2.34 van de Interim Omgevingsverordening provincie Utrecht om watergangen geheel of gedeeltelijk te dempen of gedempt te houden in combinatie met een ontheffing op basis van artikel 10.63 van de Wet milieubeheer voor het storten of op een andere manier op of in de bodem brengen van afvalstoffen zoals houtachtige materialen. De aanvraag heeft betrekking op activiteiten op de locatie Lopikerweg West 91 in Lopik en heeft zaaknummer Z2023-00000983.

Op 1 januari 2024 is de Omgevingsverordening provincie Utrecht in werking getreden. Als een aanvraag is ingediend vóór het tijdstip van inwerkingtreding van de Omgevingsverordening provincie Utrecht, blijft op grond van artikel 10.13, eerste lid, aanhef en onder a, van de Omgevingsverordening provincie Utrecht het oude recht van toepassing tot het besluit op die aanvraag onherroepelijk wordt.

Dat betekent dat in dit geval de Interim Omgevingsverordening provincie Utrecht, zoals die gold vóór 1 januari 2024, van toepassing blijft.

1. Besluit

We hebben op basis van de Interim Omgevingsverordening provincie Utrecht en de Wet milieubeheer besloten voor de locatie van de aanvraag:

- Ontheffing te verlenen van het verbod genoemd in
 - Interim Omgevingsverordening provincie Utrecht - Artikel 2.34 - Dempen;

- Geen ontheffing te verlenen op basis van artikel 10.63 van de Wet milieubeheer omdat deze ontheffing voor deze aanvraag niet nodig is.

Aan deze ontheffing van de Interim Omgevingsverordening provincie Utrecht hebben we voorschriften verbonden. Deze maken integraal deel uit van deze ontheffing en vindt u in bijlage 1 van deze beschikking.

Hieronder kunt u lezen waarom we dit besluit genomen hebben.

2. Motivering van het besluit

2.1 Omschrijving van de aanvraag

De aanvraag heeft betrekking op de volgende planlocatie: De betrokken percelen liggen aan de Lopikerweg West 91 in Lopik, kadastraal bekend onder gemeente Lopik, sectie G, nummer 93. De planlocatie staat aangegeven op de kaart in bijlage 2 van deze beschikking.

De planlocatie ligt in het toepassingsgebied "Gebied dempen oppervlaktewaterlichamen" van de Interim Omgevingsverordening provincie Utrecht. Dit toepassingsgebied is aangegeven op de Omgevingsverordening-kaarten op atlas.provincie-utrecht.nl.

U vraagt ontheffing aan voor de volgende werkzaamheden: Het aanleggen van een dam met een breedte van ten hoogste 3 meter. De werkzaamheden zijn reeds uitgevoerd.

2.2 Gevolgde procedure

We hebben de aanvraag behandeld volgens afdeling 4.1.1 van de Algemene wet bestuursrecht. Op 20 augustus 2023 en 3 december 2023 heeft u de aanvraag op verzoek aangevuld.

2.3 Toetsingskader

We hebben de aanvraag getoetst aan de voorwaarden genoemd in de Interim Omgevingsverordening provincie Utrecht.

2.4 Toetsing ontheffingsvoorwaarden

2.4.1 Toetsing Interim Omgevingsverordening provincie Utrecht

We hebben de aanvraag getoetst aan de landschappelijke, natuurwetenschappelijke, cultuurhistorische en archeologische waarden (LNCA-waarden) die we vanuit de Interim Omgevingsverordening provincie Utrecht beschermen.

2.4.1.1 Invloed van de werkzaamheden op landschappelijke waarden

Omschrijving planlocatie en invloed werkzaamheden

De planlocatie bevindt zich binnen het Groene Hart van de provincie Utrecht. Gebaseerd op de Omgevingsvisie provincie Utrecht zijn de kernkwaliteiten van het Groene Hart:

1. Landschappelijke diversiteit;
2. (Veen)weidekarakter (incl. strokenverkaveling, lintbebouwing etc.);
3. Openheid; en
4. Rust & Stilte.

Deze kernkwaliteiten hebben in de verschillende deelgebieden van het Groene Hart verschillende accenten. Een uitgebreide beschrijving van de verschillende landschapstypen vindt u in de Kwaliteitsgids Utrechts landschappen en in de Omgevingsvisie provincie Utrecht op www.provincie-utrecht.nl.

De provincie Utrecht heeft het Groene Hart onderverdeeld in acht deelgebieden. De planlocatie van de aanvraag ligt in het deelgebied Waard. Dit is een open landschap van weiland met een strokenverkaveling en goede ontwatering. De open ruimten worden begrensd door lange, vaak dichte bebouwingslinten en parallel lopende, beplante achterkaden. Het landschap heeft een sterke lengterichting. De diepte van de ruimte heeft zijn basis in de cope-ontginning.

Landschappelijk gezien zijn de aangevraagde activiteiten aanvaardbaar in het landschap van het Groene Hart. De watergang op de planlocatie betreft een lengtesloot die onderdeel uitmaakt van het veenweidekarakter met strokenverkaveling van het gebied. Dammen kunnen vanwege hun breedte een onaanvaardbare aantasting van het landschap met zich mee brengen. Hierbij wordt vanuit de provincie Utrecht als uitgangspunt genomen dat een dam duidelijk minder breed (gemeten in de lengterichting van de watergang) dient te zijn dan de watergang breed is (gemeten in de breedterichting van de watergang). De beleving van de waterstructuur wordt dan het minst verstoord. De watergang op de planlocatie is ongeveer 3,9 meter breed. Een dam van ten hoogste 3 meter breed vormt daarmee geen onaanvaardbare aantasting van de landschappelijke waarden.

Conclusie toetsing invloed werkzaamheden op landschappelijke waarden

Als de aangevraagde werkzaamheden uitgevoerd zijn conform de voorschriften zoals we die verbonden hebben aan dit besluit, dan hebben deze werkzaamheden de landschappelijke waarden die we op basis van de Interim Omgevingsverordening provincie Utrecht beschermen, niet onaanvaardbaar aangetast.

2.4.1.2 Invloed van de werkzaamheden op natuurwetenschappelijke waarden

Omschrijving planlocatie en invloed werkzaamheden

De planlocatie ligt niet in ganzenrustgebied, Natura 2000-gebied, de Groene Contour of het Natuurnetwerk Nederland en is geen natuurparel of waterparel zoals beschreven in de Omgevingsvisie provincie Utrecht en te vinden op atlas.provincie-utrecht.nl.

De planlocatie ligt in een weidevogelkerngebied. Bij de werkzaamheden gaat het om het dempen van een relatief klein gedeelte van een watergang om een dam aan te leggen. Er wordt door de geringe afmetingen van de aan te leggen dam geen nadelig effect verwacht op het weidevogelkerngebied.

Conclusie toetsing invloed werkzaamheden op natuurwetenschappelijke waarden

De aangevraagde werkzaamheden hebben de natuurwetenschappelijke waarden die we op basis van de Interim Omgevingsverordening provincie Utrecht beschermen niet onaanvaardbaar aangetast.

2.4.1.3 Invloed van de werkzaamheden op cultuurhistorische waarden

Omschrijving planlocatie en invloed werkzaamheden

Het cultuurhistorisch erfgoed in de provincie Utrecht is vastgelegd in de Cultuurhistorische Hoofdstructuur van de provincie Utrecht. Deze is beschreven in de Cultuurhistorische Atlas van de provincie Utrecht (CHAT) en in de Omgevingsvisie provincie Utrecht en te vinden op atlas.provincie-utrecht.nl.

Agrarisch cultuurlandschap

De planlocatie is onderdeel van het agrarisch cultuurlandschap Lopikerwaard.

De Lopikerwaard vormt samen met de Krimpenerwaard (Zuid-Holland) een van de grootste aaneengesloten veenweidegebieden van Nederland. Lage ruimtelijke dynamiek binnen de door rivieren omsloten waard heeft gezorgd voor het nagenoeg volledig intact blijven van het twaalfde-eeuwse cope-ontginningsstelsel, dat wordt gekenmerkt door enkele zeer lange, oost-west gerichte ontginningslinten. Kenmerkend zijn de vaste dieptematen, het patroon van scheislotten en de boerderijlinten met oriëntatie op de ontginningsbasis. Het contrast tussen de dicht bebouwde, doorgaans dubbelzijdige linten en het open tussenliggende polderland is karakteristiek voor de Lopikerwaard. Een fijnmazig sloot- en boezemsysteem typeert het westelijk deel. De randen van de waard hebben kenmerkende open (Lekdijk) en meer gesloten (IJsseldijk) boerderijlinten langs de dijk.

De watergang waarin de dam is aangebracht maakt onderdeel uit van het historische verkavelingspatroon uit de twaalfde eeuw. Wanneer een dam duidelijk minder breed (gemeten in de lengterichting van de watergang) is dan de watergang breed is (gemeten in de breedterichting van de watergang) wordt de cultuurhistorisch waardevolle verkaveling niet onaanvaardbaar verstoord. Omdat de watergang ongeveer 3,9 meter breed is, is een dam van ten hoogste 3 meter op de planlocatie aanvaardbaar.

Conclusie toetsing invloed werkzaamheden op cultuurhistorische waarden

Als de aangevraagde werkzaamheden uitgevoerd zijn conform de voorschriften zoals we die verbonden hebben aan dit besluit, dan hebben deze werkzaamheden de cultuurhistorische waarden die we op basis van de Interim Omgevingsverordening provincie Utrecht beschermen, niet onaanvaardbaar aangetast.

2.4.1.4 Invloed van de werkzaamheden op archeologische waarden

Omschrijving planlocatie en invloed werkzaamheden

De planlocatie ligt niet in een gebied met een archeologisch provinciaal belang.

Vanuit het perspectief van de ruimtelijke ordening kunnen er op de planlocatie wel archeologische waarden aanwezig zijn die beschermd moeten worden. Als archeologische waarden beschermd worden in het bestemmingsplan van de gemeente van de planlocatie dan gaat de provincie Utrecht ervan uit dat de gemeente toetst op deze archeologische waarden. Voor de planlocatie worden de archeologische waarden beschermd door het bestemmingsplan Landelijk gebied 2022 van de gemeente Lopik. De archeologische waarden worden daarmee voldoende geborgd.

Conclusie toetsing invloed werkzaamheden op archeologische waarden

De aangevraagde werkzaamheden hebben de archeologische waarden die we op basis van de Interim Omgevingsverordening provincie Utrecht beschermen niet onaanvaardbaar aangetast.

2.4.1.5 Invloed van de werkzaamheden op afvoercapaciteit provinciale weg

Omschrijving planlocatie en invloed werkzaamheden

Bermsloten zijn belangrijk voor de staat en werking van wegen. De gevolgen van de klimaatverandering zorgen ervoor dat het steeds belangrijker wordt dat het water op de weg voldoende snel afgevoerd kan worden. Voor het afdammen, dempen of het wijzigen van de afvoercapaciteit van bermsloten in het "Beperkingengebied beheer provinciale wegen" is daarom toestemming nodig.

Het "Beperkingengebied beheer provinciale wegen" is weergegeven op de Omgevingsverordening-kaart Beperkingengebied beheer provinciale wegen op atlas.provincie-utrecht.nl.

Conclusie toetsing invloed werkzaamheden op afvoercapaciteit provinciale weg

De planlocatie ligt niet in het "Beperkingengebied beheer provinciale wegen" en de aanvraag betreft niet het dempen, afdammen of wijzigen van de afvoercapaciteit van een bermsloot.

De aangevraagde werkzaamheden hebben de afvoercapaciteit van de provinciale weg niet onaanvaardbaar gewijzigd.

2.4.2 Toetsing Wet milieubeheer

Artikel 10.63 van de Wet milieubeheer kan van toepassing zijn als afvalstoffen zoals houtachtige materialen gestort of op een andere manier op of in de bodem gebracht worden. In dit geval is uitsluitend grond gebruikt die conform het Besluit bodemkwaliteit toepasbaar is. Een ontheffing op basis van artikel 10.63 van de Wet milieubeheer is daarom niet nodig.

2.5 Conclusie toetsing aan de ontheffingsvoorwaarden

Op basis van deze overwegingen verlenen we voor de aangevraagde werkzaamheden op de locatie genoemd in de aanvraag, ontheffing van het verbod in artikel 2.34 van de Interim Omgevingsverordening provincie Utrecht. Als de aangevraagde werkzaamheden uitgevoerd zijn conform de voorschriften zoals we die verbonden hebben aan dit besluit, hebben deze werkzaamheden de landschappelijke, natuurwetenschappelijke, cultuurhistorische en archeologische waarden, voor zover deze vallen binnen het beoordelingskader van de Interim Omgevingsverordening provincie Utrecht, niet onaanvaardbaar aangetast. Deze voorschriften maken integraal onderdeel uit van dit besluit en vindt u in bijlage 1 van deze beschikking.

3. Aanvullende informatie

3.1 Inwerkingtreding van dit besluit en verzending van deze beschikking

Dit besluit treedt in werking vanaf het moment dat het aan u verzonden is.

De mededeling van dit besluit verschijnt binnen twee werkdagen na verzending ook op

www.officielebekendmakingen.nl.

De provincie hecht veel waarde aan een goede samenwerking en bevordert dat de verschillende overheidsinstanties zo veel mogelijk gecoördineerd optreden. Informatie-uitwisseling is daarom belangrijk. We verzenden deze beschikking aan aanvrager M. [REDACTED] en een afschrift van de beschikking aan:

- Hoogheemraadschap De Stichtse Rijnlanden;
- Regionale Uitvoeringsdienst (RUD) Utrecht; en
- Gemeente Lopik.

3.2 Bezwaar indienen

Belanghebbenden kunnen bij Gedeputeerde Staten van Utrecht bezwaar indienen tegen dit besluit binnen zes weken na de verzenddatum van deze beschikking. De datum van ontvangst van het ondertekende bezwaarschrift bepaalt of het binnen deze termijn van zes weken valt. We raden u daarom aan zo snel mogelijk het bezwaarschrift in te dienen. U kunt op de volgende manieren een bezwaarschrift indienen:

- Via het formulier “Bezwaar maken tegen een beslissing van de provincie”. U vindt dit formulier op www.provincie-utrecht.nl.
- Via een zelfgeschreven bezwaarschrift.

Kunt u nog niet precies aangeven waarom u bezwaar maakt, bijvoorbeeld omdat u hiervoor nog aanvullende informatie of advies nodig heeft? Dan kunt u in het bezwaarschrift-formulier of het zelfgeschreven bezwaarschrift aangeven dat u pro forma bezwaar wilt maken. U kunt dan op een later moment aangeven waarom u bezwaar maakt. Verstuur deze aanvullende bezwaargronden per post binnen vier weken nadat u het bezwaarschrift verstuurd heeft.

Print het ingevulde formulier of het zelfgeschreven bezwaarschrift, onderteken het met een “natte handtekening” en stuur het inclusief eventuele bijlagen per post naar:

Provincie Utrecht
t.a.v. de secretaris van de Awb-adviescommissie
Postbus 80300
3508 TH Utrecht

Aan de behandeling van een bezwaarschrift zijn geen kosten verbonden.

Let op: het indienen van een bezwaarschrift stelt de inwerkingtreding van het besluit niet uit. Vindt u het belangrijk dat een rechter met spoed kijkt naar de werking van het besluit, voordat Gedeputeerde Staten van Utrecht een beslissing nemen op uw bezwaarschrift? Dan heeft u de mogelijkheid om een voorlopige voorziening aan te vragen bij de rechtbank. Een voorlopige voorziening is een apart proces, naast het bezwaar. Het is een speciale maatregel zolang het bezwaar nog in behandeling is. De voorzieningenrechter kijkt in dat geval of er een spoedeisend belang is en komt met een uitspraak of de werkzaamheden op basis van het besluit wel of niet mogen starten of doorgaan. U moet op het moment dat u een voorlopige voorziening aanvraagt al wel een bezwaarschrift ingediend hebben. Het verzoek om een voorlopige voorziening stuurt u naar:

Voorzieningenrechter van de Rechtbank Midden-Nederland
Sector bestuursrecht
Postbus 16005
3500 DA Utrecht

Aan de behandeling van een voorlopige voorziening zijn kosten verbonden. Meer informatie hierover vindt u op www.rechtspraak.nl.


3.3 Andere ontheffingen, vergunningen of toestemmingen


Het kan zijn dat u voor uw project ook andere toestemmingen nodig heeft op grond van andere wetten of verordeningen. Het kan ook zijn dat een gebied beschermd is op basis van een bestemmingsplan of de Algemene plaatselijke verordening. We raden u dan ook aan om hierover zo snel mogelijk contact op te nemen met de gemeente waarin de planlocatie ligt. Heeft u vanuit het bestemmingsplan of de Algemene plaatselijke verordening toestemming nodig voor de aangevraagde werkzaamheden? Dan kunt u pas beginnen met het uitvoeren van de werkzaamheden als u alle toestemmingen ontvangen heeft. Neem voor meer informatie hierover contact op met de provincie Utrecht, uw gemeente en/of regionale uitvoeringsdienst.

Heeft u een vraag over de inhoud van dit besluit? Neem dan contact op met het Servicebureau Domein Landelijke Leefomgeving via servicebureau@provincie-utrecht.nl en 030 258 91 11.

Wanneer u contact opneemt, geef dan het zaaknummer van de aanvraag door (dit zaaknummer vindt u bovenaan deze beschikking). Dan kunnen we u zo snel mogelijk helpen.

Hoogachtend,
Gedeputeerde Staten van Utrecht,
namens hen,

Valid Signed door 
op 01-02-2024


Mevr. drs. ing. 
Teamleider Vergunningverlening Natuur en Landschap
Domein Landelijke Leefomgeving

Bijlage 1: Voorschriften bij de ontheffing

We hebben aan deze ontheffing de volgende voorschriften verbonden:

- Bij de voorschriften hoort de kaart met de locatie van het plangebied in bijlage 2 van deze beschikking met daarop de aangelegde dam. Het rode kader markeert het gedeelte van de gedempte watergang waarvoor deze ontheffing is verleend met een breedte van ten hoogste 3 meter. De werkzaamheden mogen qua grootte en locatie niet afwijken van deze afmeting en het rode kader.
- Alle aanwijzingen en opdrachten van de bevoegde ambtenaren moeten strikt opgevolgd worden.

Bijlage 2: Locatie plangebied



Het rode kader markeert de dam waarvoor ontheffing is verleend met een breedte van ten hoogste 3 meter.