VERZONDEN 13 DEC. 2024

OMG-009625

Bijlage 3. Schermafbeeldingen depositie op habitattypen na extern salderen

- AERIUS-verschilberekening gebruiksfase 2025 met kenmerk RZRB2PoSuC4b, 21 november 2024

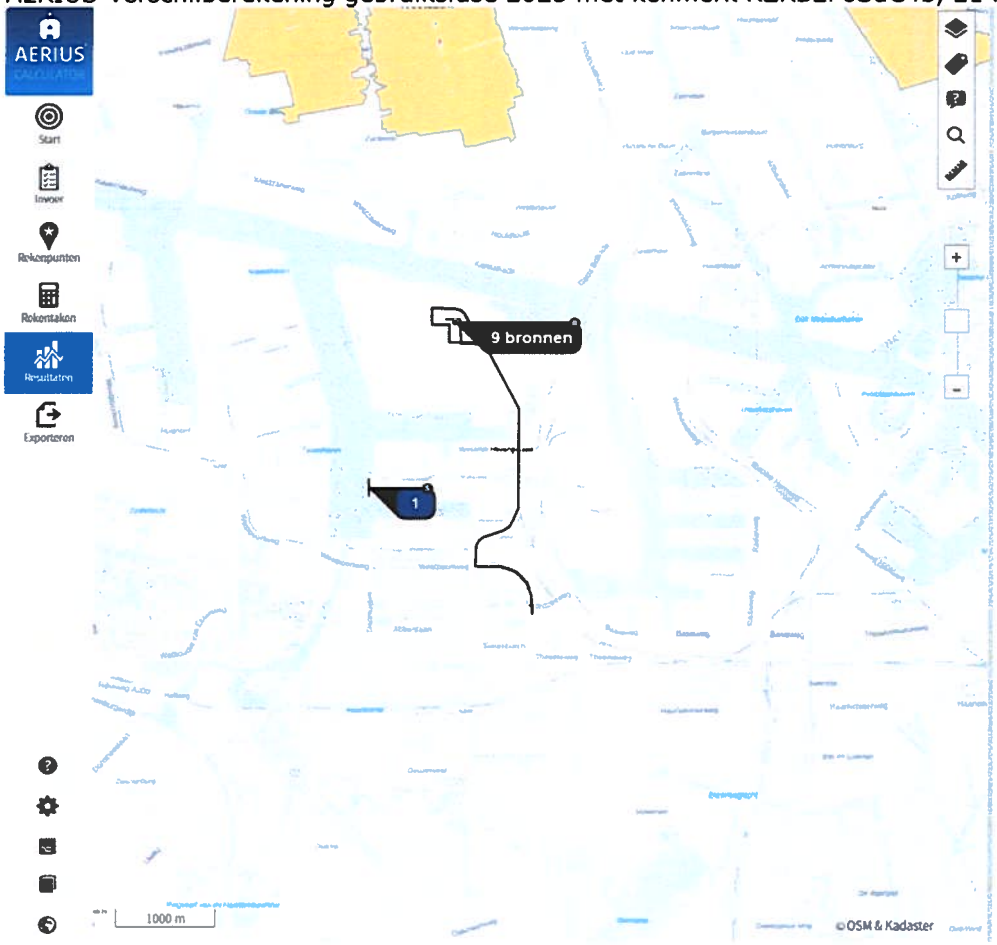

Gebruiksfase - Beoogd | Projectberekening | $NO_x + NH_3$ | OWN2000-registratieset

Berekend (ha gekarteerd)	Hoogste totale depositie (mol N/ha/jr)	Met toename (ha gekarteerd)
5.092,02	4.126,20	66,57
Grootste toename (mol N/ha/jr)	**Met afname (ha gekarteerd)**	**Grootste afname (mol N/ha/jr)**
0,01	5.025,44	0,18

Depositieverdeling | Markers | Habitattypen

Habitattypen en maximale belasting		Berekend (ha gekarteerd)	KDW (mol N/ha/jr)	Grootste toename (mol N/ha/jr)
Noordhollands Duinreservaat				
H2180A	Duinbossen (droog), berken-eikenbos	506,41	1.071,00	0,01
H2130A	Grijze duinen (kalkrijk)	323,47	1.071,00	0,01
H2180C	Duinbossen (binnenduinrand)	241,81	1.786,00	0,01
H2160	Duindoornstruwelen	198,57	2.000,00	0,01
H2130B	Grijze duinen (kalkarm)	121,84	929,00	0,01
H2120	Witte duinen	20,92	1.429,00	0,01
Lg12	Zoom, mantel en droog struweel van de duinen	20,85	1.643,00	0,01
H2170	Kruipwilgstruwelen	4,65	2.286,00	0,01
H2180B	Duinbossen (vochtig)	4,49	2.214,00	0,01
H2190B	Vochtige duinvalleien (kalkrijk)	21,21	1.429,00	-
H2190A	Vochtige duinvalleien (open water)	8,29	1.000,00	-
H2130C	Grijze duinen (heischraal)	4,27	786,00	-
ZGH2180A	Duinbossen (droog), berken-eikenbos	1,88	1.071,00	-
H6410	Blauwgraslanden	0,74	786,00	-
ZGH2180C	Duinbossen (binnenduinrand)	0,57	1.786,00	-
H2140A	Duinheiden met kraaihei (vochtig)	0,36	857,00	-
H2150	Duinheiden met struikhei	0,24	857,00	-
H2190C	Vochtige duinvalleien (ontkalkt)	0,17	1.071,00	-
H2140B	Duinheiden met kraaihei (droog)	0,01	857,00	-
H2110	Embryonale duinen	0,01	1.429,00	-

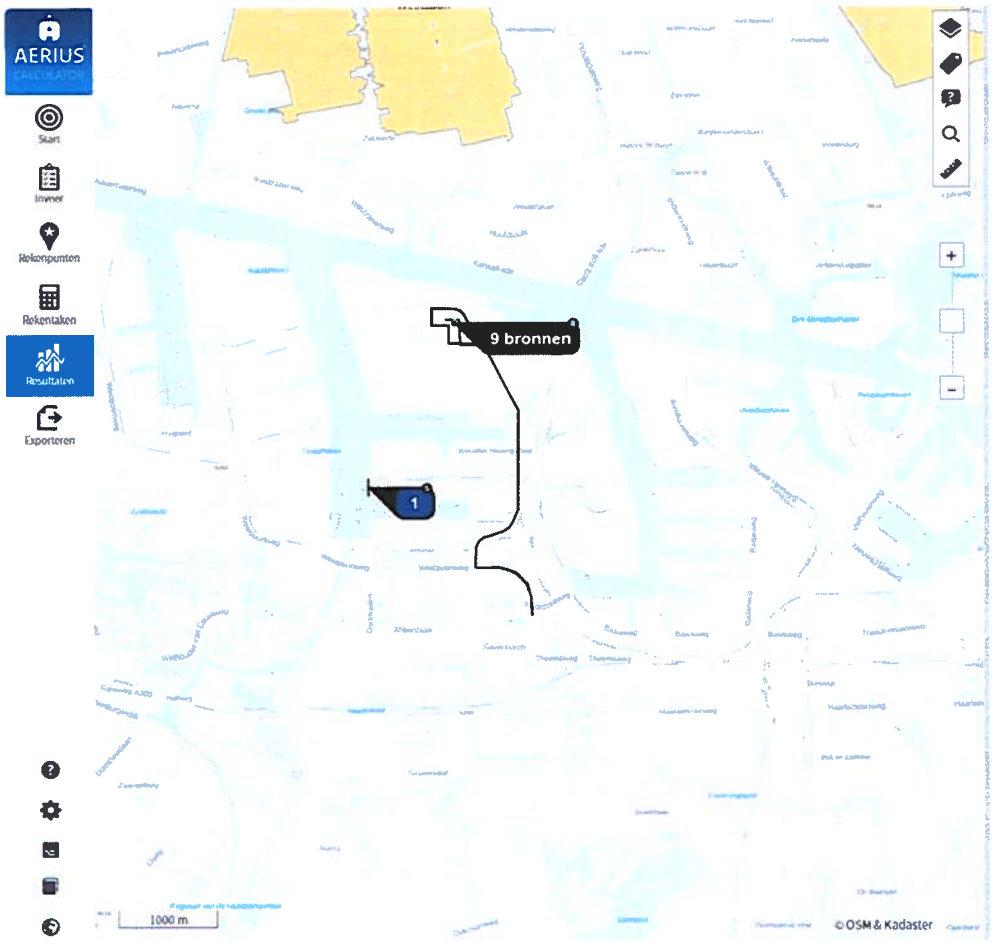

Rekentaak ℹ - AERIUS_verschilberekening_20241121_RZRB2PoSuC4b_Gebruiksfase

Resultaten

Situatie	Resultaat	Stof	Weergave
Gebruiksfase - Beoogd	Projectberekening	$NO_x + NH_3$	OwN2000-registratieset

Berekend (ha gekarteerd)	Hoogste totale depositie (mol N/ha/jr)	Met toename (ha gekarteerd)
5.092,02	4.126,20	66,57
Grootste toename (mol N/ha/jr)	**Met afname (ha gekarteerd)**	**Grootste afname (mol N/ha/jr)**
0,01	5.025,44	0,18

Depositieverdeling Markers Habitattypen

Habitattypen en maximale belasting		Berekend (ha gekarteerd)	KDW (mol N/ha/jr)	Grootste toename (mol N/ha/jr)
Noordhollands Duinreservaat				
Naardermeer				
Lg05	Grote-zeggenmoeras	13,25	1.714,00	0,01
H7140B	Overgangs- en trilvenen (veenmosrietlanden)	8,70	500,00	0,01
H3140lv	Kranswierwateren, in laagveengebieden	1,30	2.143,00	0,01
H7140A	Overgangs- en trilvenen (trilvenen)	0,16	1.214,00	0,01
H91D0	Hoogveenbossen	5,90	1.786,00	-
H3150baz	Meren met krabbenscheer en fonteinkruiden, buiten afgesloten zeearmen	2,41	2.143,00	-
H9999:94	Habitattype onbekend/onzeker KDW op basis meest kritische relevante type (H3130;H4010B;H7140B).	0,06	500,00	-
H4010B	Vochtige heiden (laagveengebied)	0,06	500,00	-
Kennemerland-Zuid				
Ilperveld, Varkensland, Oostzanerveld & Twiske				
Botshol				
Wormer- en Jisperveld & Kalverpolder				
Polder Westzaan				
Oostelijke Vechtplassen				

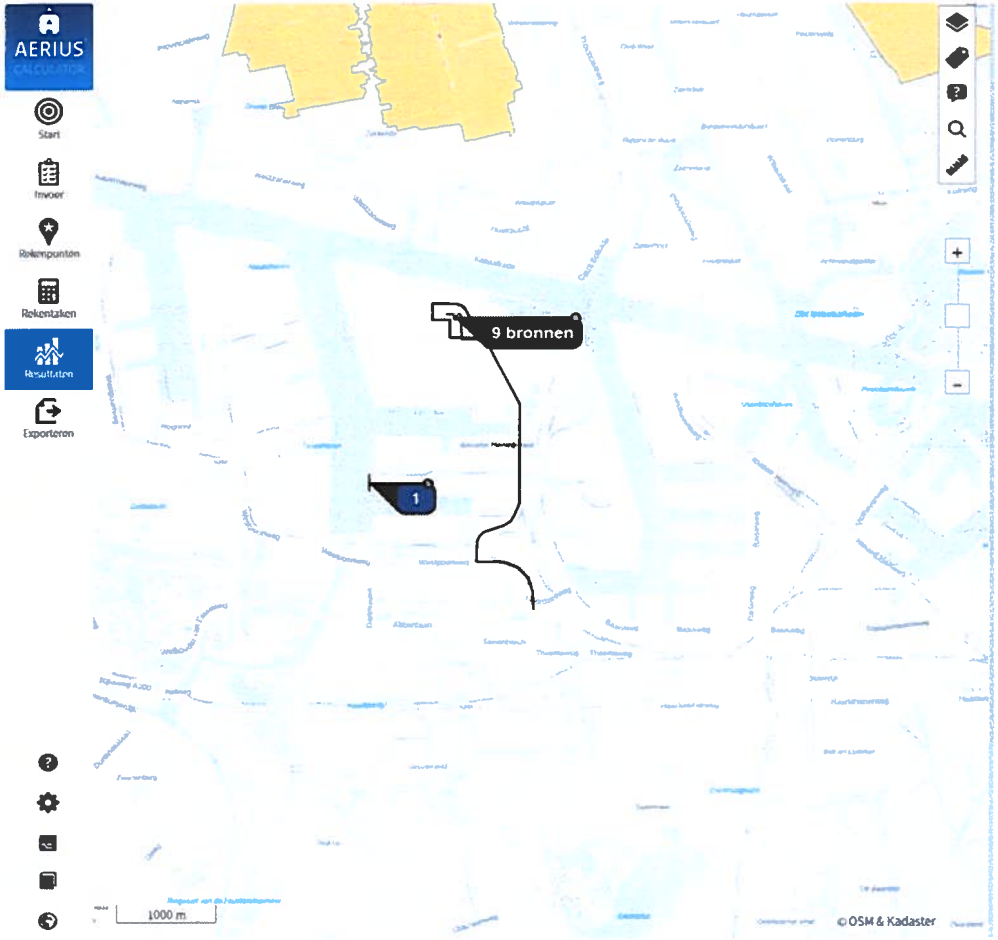

Noordhollands Duinreservaat

Naardermeer

Kennemerland-Zuid

H2130B	Grijze duinen (kalkarm)	675,71	929,00
H2160	Duindoornstruwelen	657,63	2.000,00
H2180Ao	Duinbossen (droog), overig	601,27	1.071,00
H2130A	Grijze duinen (kalkrijk)	596,19	1.071,00
H2180A	Duinbossen (droog), berken-eikenbos	470,40	1.071,00
H2180C	Duinbossen (binnenduinrand)	264,94	1.786,00
H2180B	Duinbossen (vochtig)	28,51	2.214,00
H2190B	Vochtige duinvalleien (kalkrijk)	26,93	1.429,00
Lg12	Zoom, mantel en droog struweel van de duinen	22,56	1.643,00
H2180Abe	Duinbossen (droog), berken-eikenbos	17,42	1.071,00
H2120	Witte duinen	14,74	1.429,00
ZGH2130B	Grijze duinen (kalkarm)	12,35	929,00
H2190Aom	Vochtige duinvalleien (open water), oligo- tot mesotrofe vormen	8,45	1.000,00
H2190Ae	Vochtige duinvalleien (open water), (matig) eutrofe vormen	7,50	2.143,00
H2150	Duinheiden met struikhei	4,81	857,00
ZGH2130A	Grijze duinen (kalkrijk)	3,98	1.071,00
ZGH2180Ao	Duinbossen (droog), overig	2,75	1.071,00
H9999:88	Habitattype onbekend/onzeker KDW op basis meest kritische relevante type (H2130C).	1,91	786,00
H2190C	Vochtige duinvalleien (ontkalkt)	1,37	1.071,00
H2130C	Grijze duinen (heischraal)	1,29	786,00
H2190A	Vochtige duinvalleien (open water)	0,56	1.000,00
H2170	Kruipwilgstruwelen	0,54	2.286,00
ZGH2160	Duindoornstruwelen	0,33	2.000,00
ZGH2180C	Duinbossen (binnenduinrand)	0,16	1.786,00
H2110	Embryonale duinen	0,02	1.429,00

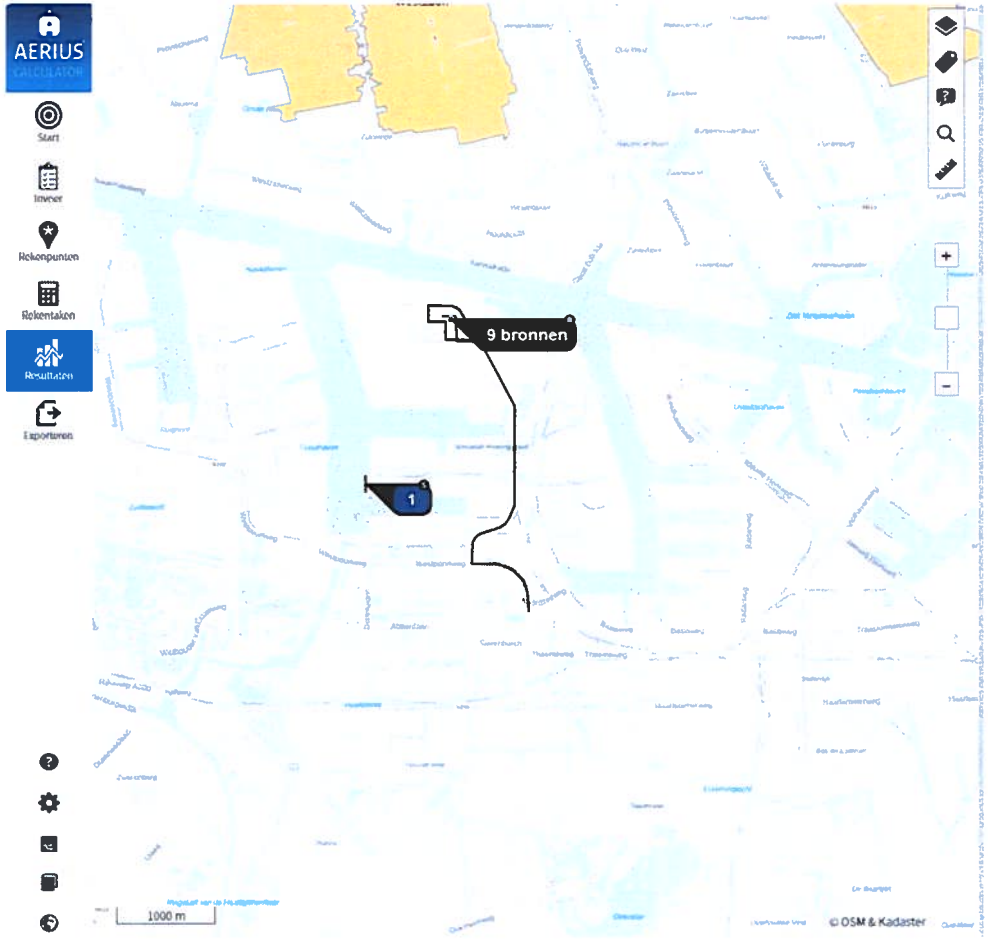

Rekentaak 1 - AERIUS_verschilberekening_20241121_RZRB2PoSuC4b_Gebruiksfase

Resultaten

Situatie	Resultaat	Stof	Weergave
Gebruiksfase - Beoogd	Projectberekening	$NO_x + NH_3$	OwN2000 registratieset

Berekend (ha gekarteerd)	Hoogste totale depositie (mol N/ha/jr)	Met toename (ha gekarteerd)
5.092,02	4.126,20	66,57
Grootste toename (mol N/ha/jr)	**Met afname (ha gekarteerd)**	**Grootste afname (mol N/ha/jr)**
0,01	5.025,44	0,18

Depositieverdeling Markers Habitattypen

Habitattypen en maximale belasting

		Berekend (ha gekarteerd)	KDW (mol N/ha/jr)	Grootste toename (mol N/ha/jr)
Noordhollands Duinreservaat				
Naardermeer				
Kennemerland-Zuid				
Ilperveld, Varkensland, Oostzanerveld & Twiske				
H7140B	Overgangs- en trilvenen (veenmosrietlanden)	52,77	500,00	-
H91D0	Hoogveenbossen	3,98	1.786,00	-
H4010B	Vochtige heiden (laagveengebied)	0,58	500,00	-
ZGH7140B	Overgangs- en trilvenen (veenmosrietlanden)	0,37	500,00	-
ZGH3140tv	Kranswierwateren, in laagveengebieden	0,12	2.143,00	-
H3140tv	Kranswierwateren, in laagveengebieden	0,03	2.143,00	-
Botshol				
Wormer- en Jisperveld & Kalverpolder				
Polder Westzaan				
Oostelijke Vechtplassen				
Eilandspolder				

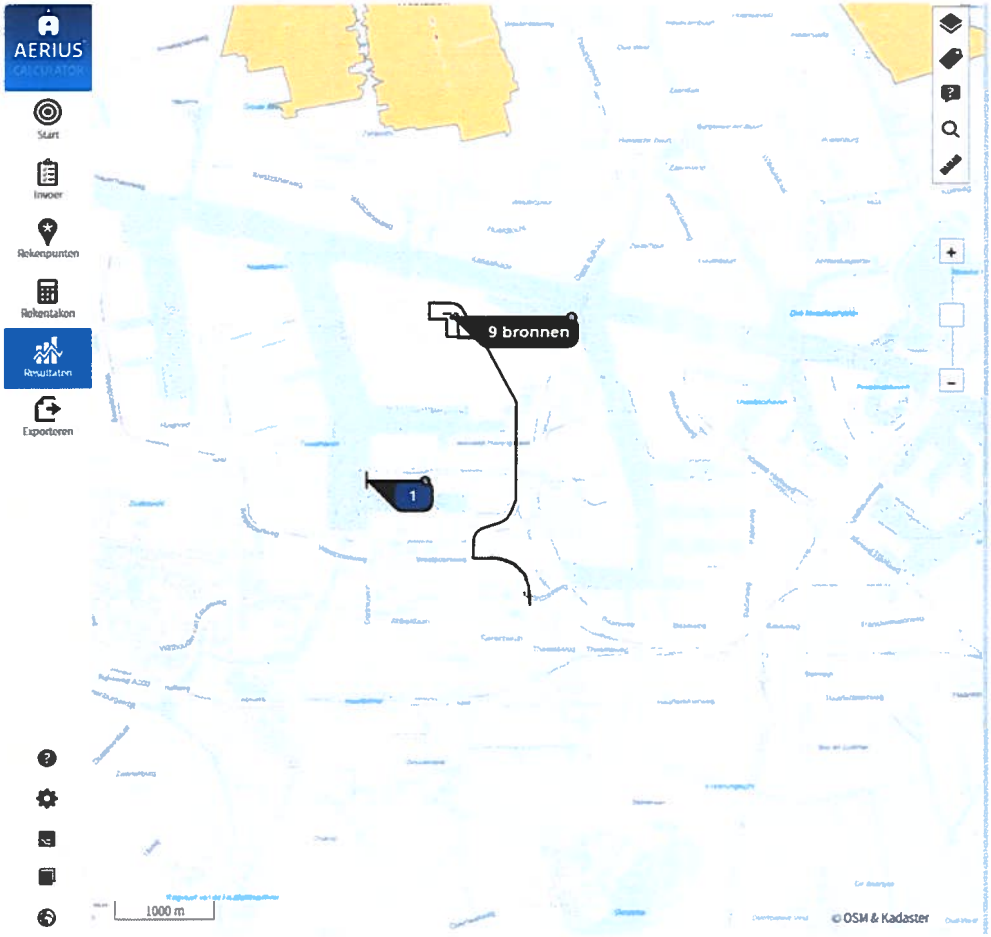

Rekentaak 1 - AERIUS_verschilberekening_20241121_RZRB2PoSuC4b_Gebruiksfase

Resultaten

Situatie	Resultaat	Stof	Weergave
Gebruiksfase - Beoogd	Projectberekening	$NO_x + NH_3$	OwN2000-registratieset

Berekend (ha gekarteerd)	Hoogste totale depositie (mol N/ha/jr)	Met toename (ha gekarteerd)
5.092,02	4.126,20	66,57

Grootste toename (mol N/ha/jr)	Met afname (ha gekarteerd)	Grootste afname (mol N/ha/jr)
0,01	5.025,44	0,18

Depositieverdeling Markers Habitattypen

Habitattypen en maximale belasting		Berekend (ha gekarteerd)	KDW (mol N/ha/jr)	Grootste toename (mol N/ha/jr)
Noordhollands Duinreservaat				
Naardermeer				
Kennemerland-Zuid				
IJperveld, Varkensland, Oostzanerveld & Twiske				
Botshol				
H7140B	Overgangs- en trilvenen (veenmosrietlanden)	35,43	500,00	-
H91D0	Hoogveenbossen	15,55	1.786,00	-
H7210	Galigaanmoerassen	0,61	1.429,00	-
H6510A	Glanshaver- en vossenstaarthooilanden (glanshaver)	0,42	1.357,00	-
Wormer- en Jisperveld & Kalverpolder				
Polder Westzaan				
Oostelijke Vechtplassen				
Eilandspolder				

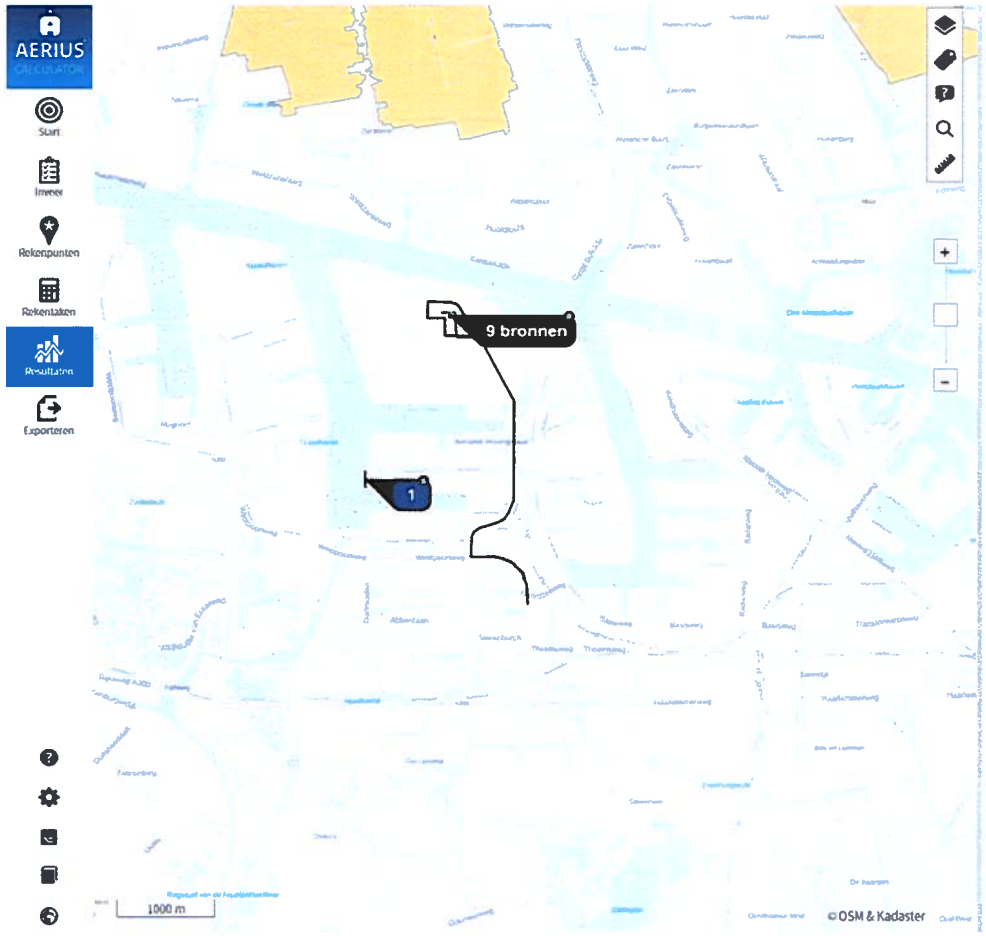

Rekentaak 1 - AERIUS_verschilberekening_20241121_RZRB2PoSuC4b_Gebruiksfase

Resultaten

Situatie	Resultaat	Stof	Weergave
Gebruiksfase - Beoogd	Projectberekening	$NO_x + NH_3$	OwN2000-registratieset

Berekend (ha gekarteerd)	Hoogste totale depositie (mol N/ha/jr)	Met toename (ha gekarteerd)
5.092,02	4.126,20	66,57

Grootste toename (mol N/ha/jr)	Met afname (ha gekarteerd)	Grootste afname (mol N/ha/jr)
0,01	5.025,44	0,18

Depositieverdeling Markers Habitattypen

Habitattypen en maximale belasting

		Berekend (ha gekarteerd)	KDW (mol N/ha/jr)	Grootste toename (mol N/ha/jr)
Noordhollands Duinreservaat				
Naardermeer				
Kennemerland-Zuid				
IJperveld, Varkensland, Oostzanerveld & Twiske				
Botshol				
Wormer- en Jisperveld & Kalverpolder				
H7140B	Overgangs- en trilvenen (veenmosrietlanden)	14,32	500,00	
H4010B	Vochtige heiden (laagveengebied)	1,02	500,00	
H91D0	Hoogveenbossen	0,40	1.786,00	
Polder Westzaan				
Oostelijke Vechtplassen				
Eilandspolder				

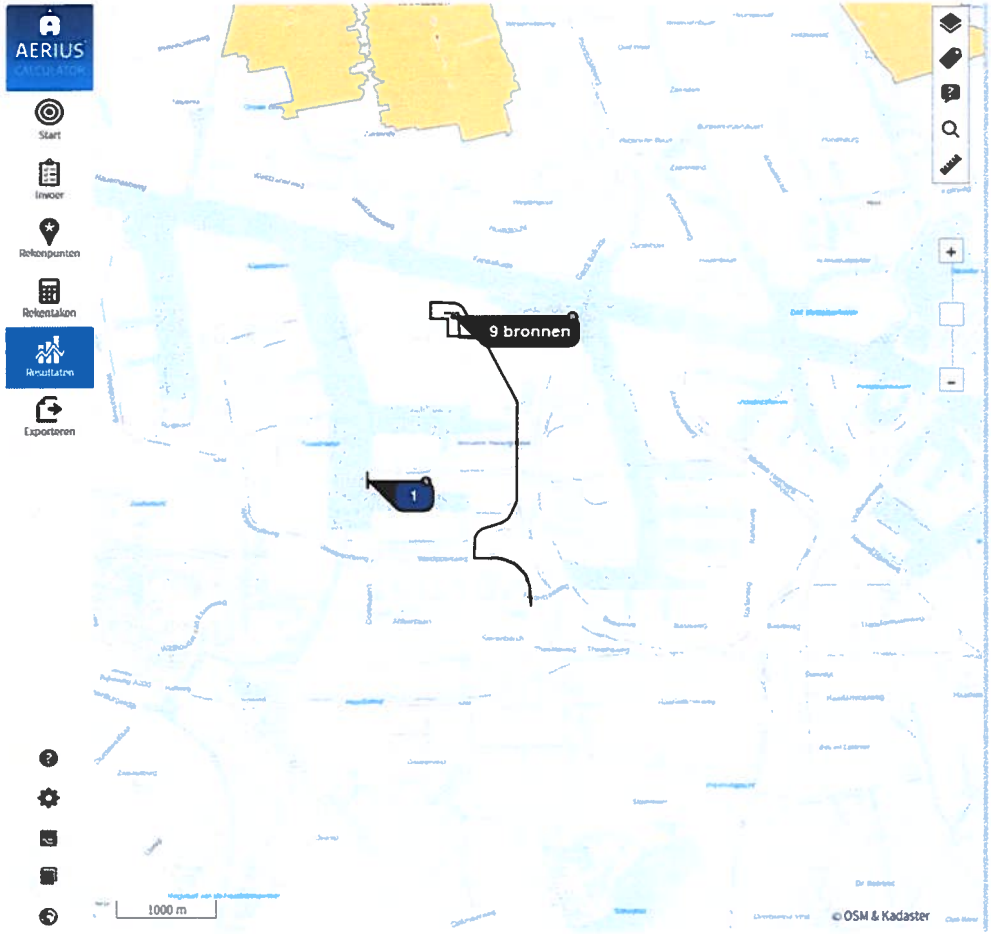

Rekentaak 1 - AERIUS_verschilberekening_20241121_RZRB2PoSuC4b_Gebruiksfase

Resultaten

Situatie	Resultaat	Stof	Weergave
Gebruiksfase - Beoogd	Projectberekening	$NO_x + NH_3$	OwN2000-registratieset

Berekend (ha gekarteerd)	Hoogste totale depositie (mol N/ha/jr)	Met toename (ha gekarteerd)
5.092,02	4.126,20	66,57

Grootste toename (mol N/ha/jr)	Met afname (ha gekarteerd)	Grootste afname (mol N/ha/jr)
0,01	5.025,44	0,18

Depositieverdeling Markers Habitattypen

Habitattypen en maximale belasting		Berekend (ha gekarteerd)	KDW (mol N/ha/jr)	Grootste toename (mol N/ha/jr)
Noordhollands Duinreservaat				
Naardermeer				
Kennemerland-Zuid				
Ilperveld, Varkensland, Oostzanerveld & Twiske				
Botshol				
Wormer- en Jisperveld & Kalverpolder				
Polder Westzaan				
H7140B	Overgangs- en trilvenen (veenmosrietlanden)	14,54	500,00	
H91D0	Hoogveenbossen	0,66	1.786,00	
ZGH7140B	Overgangs- en trilvenen (veenmosrietlanden)	0,09	500,00	
H4010B	Vochtige heiden (laagveengebied)	0,09	500,00	
Oostelijke Vechtplassen				
Eilandspolder				

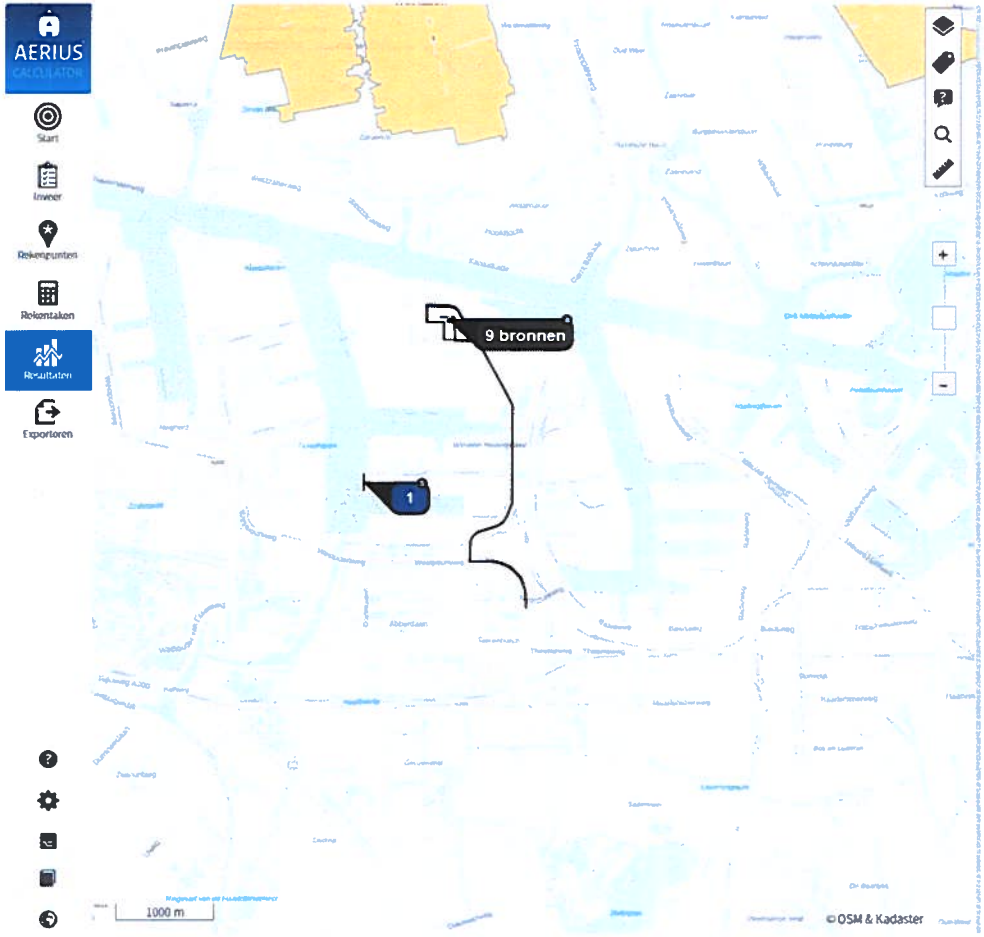

Rekentaak 1 - AERIUS_verschilberekening_20241121_RZRB2PoSuC4b_Gebruikstase

Resultaten

Situatie	Resultaat	Stof	Weergave
Gebruikstase - Beoogd	Projectberekening	$NO_x + NH_3$	OwN2000-registratieset

Berekend (ha gekarteerd)	Hoogste totale depositie (mol N/ha/jr)	Met toename (ha gekarteerd)
5.092,02	4.126,20	66,57

Grootste toename (mol N/ha/jr)	Met afname (ha gekarteerd)	Grootste afname (mol N/ha/jr)
0,01	5.025,44	0,18

Depositieverdeling Markers Habitattypen

Habitattypen en maximale belasting		Berekend (ha gekarteerd)	KDW (mol N/ha/jr)	Grootste toename (mol N/ha/jr)
Noordhollands Duinreservaat				
Naardermeer				
Kennemerland-Zuid				
Ilperveld, Varkensland, Oostzanerveld & Twiske				
Botshol				
Wormer- en Jisperveld & Kalverpolder				
Polder Westzaan				
Oostelijke Vechtplassen				
Lg05	Grote-zeggenmoeras	6,97	1.714,00	
ZGH3140	Kranswierwateren	6,42	500,00	
ZGH3150	Meren met krabbenscheer en fonteinkruiden, buiten afgesloten zeearmen	0,38	2.143,00	
H3150baz	Meren met krabbenscheer en fonteinkruiden, buiten afgesloten zeearmen	0,21	2.143,00	
Ellandspolder				

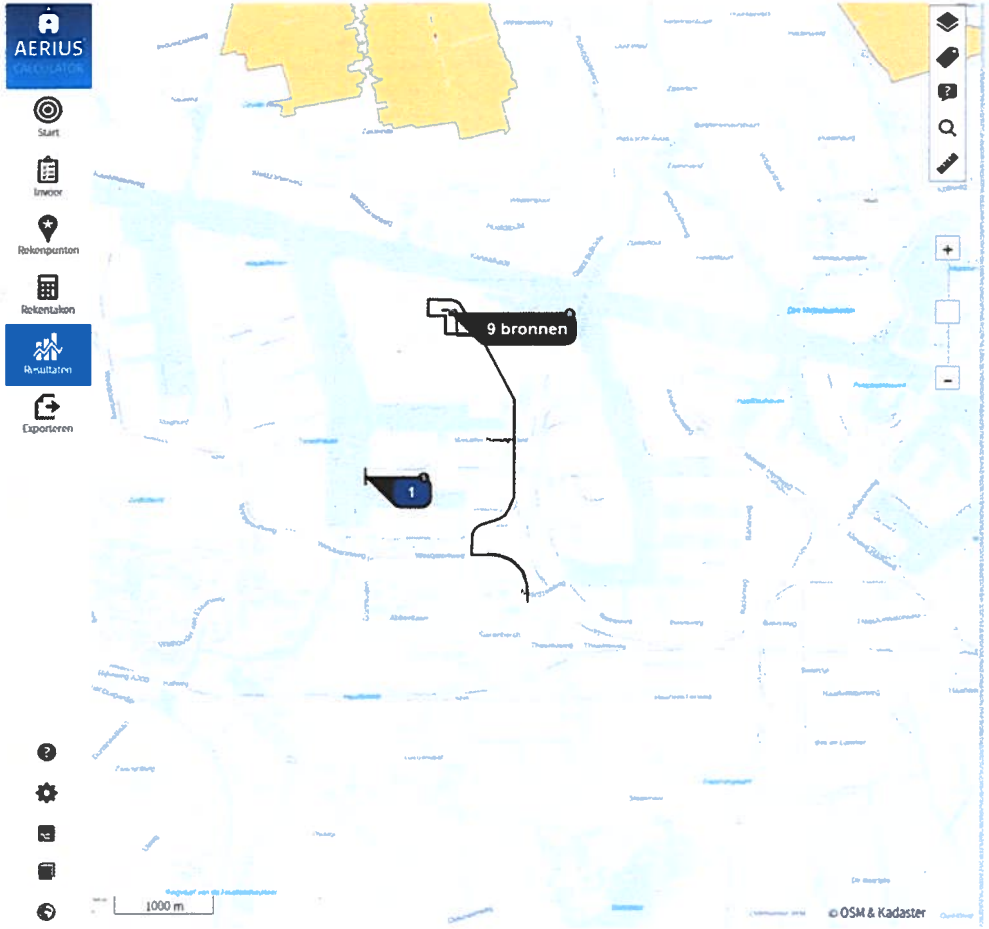

Rekentaak 1 - AERIUS_verschilberekening_20241121_RZRB2PoSuC4b_Gebruiksfase

Resultaten

Situatie	Resultaat	Stof	Weergave
Gebruiksfase - Beoogd	Projectberekening	$NO_x + NH_3$	OwN2000-registratieset

Berekend (ha gekarteerd)	Hoogste totale depositie (mol N/ha/jr)	Met toename (ha gekarteerd)
5.092,02	4.126,20	66,57
Grootste toename (mol N/ha/jr)	**Met afname (ha gekarteerd)**	**Grootste afname (mol N/ha/jr)**
0,01	5.025,44	0,18

Depositieverdeling Markers Habitattypen

Habitattypen en maximale belasting		Berekend (ha gekarteerd)	KDW (mol N/ha/jr)	Grootste toename (mol N/ha/jr)
Noordhollands Duinreservaat				
Naardermeer				
Kennemerland-Zuid				
Ilperveld, Varkensland, Oostzanerveld & Twiske				
Botshol				
Wormer- en Jisperveld & Kalverpolder				
Polder Westzaan				
Oostelijke Vechtplassen				
Eilandspolder				
H7140B	Overgangs- en trilvenen (veenmosrietlanden)	2,11	500,00	

- AERIUS-verschilberekening aanlegfase 2024 met kenmerk RjnejFut25c3, 21 november 2024

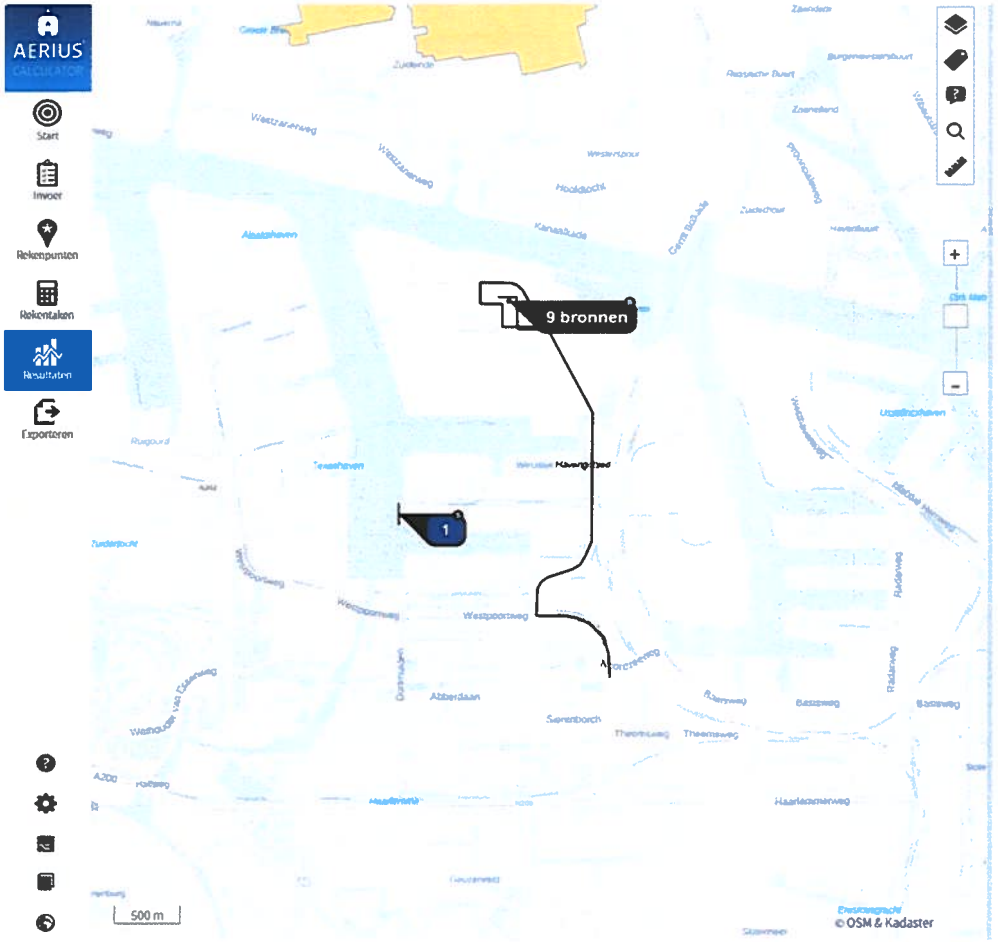

Gebruikstase - Beoogd | Projectberekening | $NO_x + NH_3$ | OwN2000-registratieset

Berekend (ha gekarteerd)	Hoogste totale depositie (mol N/ha/jr)	Met toename (ha gekarteerd)
5.092,02	4.126,20	66,57
Grootste toename (mol N/ha/jr)	**Met afname (ha gekarteerd)**	**Grootste afname (mol N/ha/jr)**
0,01	5.025,44	0,18

Depositieverdeling Markers Habitattypen

Habitattypen en maximale belasting		Berekend (ha gekarteerd)	KDW (mol N/ha/jr)	Grootste toename (mol N/ha/jr)
Noordhollands Duinreservaat				
H2180A	Duinbossen (droog), berken-elkenbos	506,41	1.071,00	0,01
H2130A	Grijze duinen (kalkrijk)	323,47	1.071,00	0,01
H2180C	Duinbossen (binnenduinrand)	241,81	1.786,00	0,01
H2160	Duindoornstruwelen	198,57	2.000,00	0,01
H2130B	Grijze duinen (kalkarm)	121,84	929,00	0,01
H2120	Witte duinen	20,92	1.429,00	0,01
Lg12	Zoom, mantel en droog struweel van de duinen	20,85	1.643,00	0,01
H2170	Kruipwilgstruwelen	4,65	2.286,00	0,01
H2180B	Duinbossen (vochtig)	4,49	2.214,00	0,01
H2190B	Vochtige duinvalleien (kalkrijk)	21,21	1.429,00	-
H2190A	Vochtige duinvalleien (open water)	8,29	1.000,00	-
H2130C	Grijze duinen (heischraal)	4,27	786,00	-
ZGH2180A	Duinbossen (droog), berken-elkenbos	1,88	1.071,00	-
H6410	Blauwgraslanden	0,74	786,00	-
ZGH2180C	Duinbossen (binnenduinrand)	0,57	1.786,00	-
H2140A	Duinheiden met kraaihei (vochtig)	0,36	857,00	-
H2150	Duinheiden met struikhei	0,24	857,00	-
H2190C	Vochtige duinvalleien (ontkalkt)	0,17	1.071,00	-
H2140B	Duinheiden met kraaihei (droog)	0,01	857,00	-
H2110	Embryonale duinen	0,01	1.429,00	-

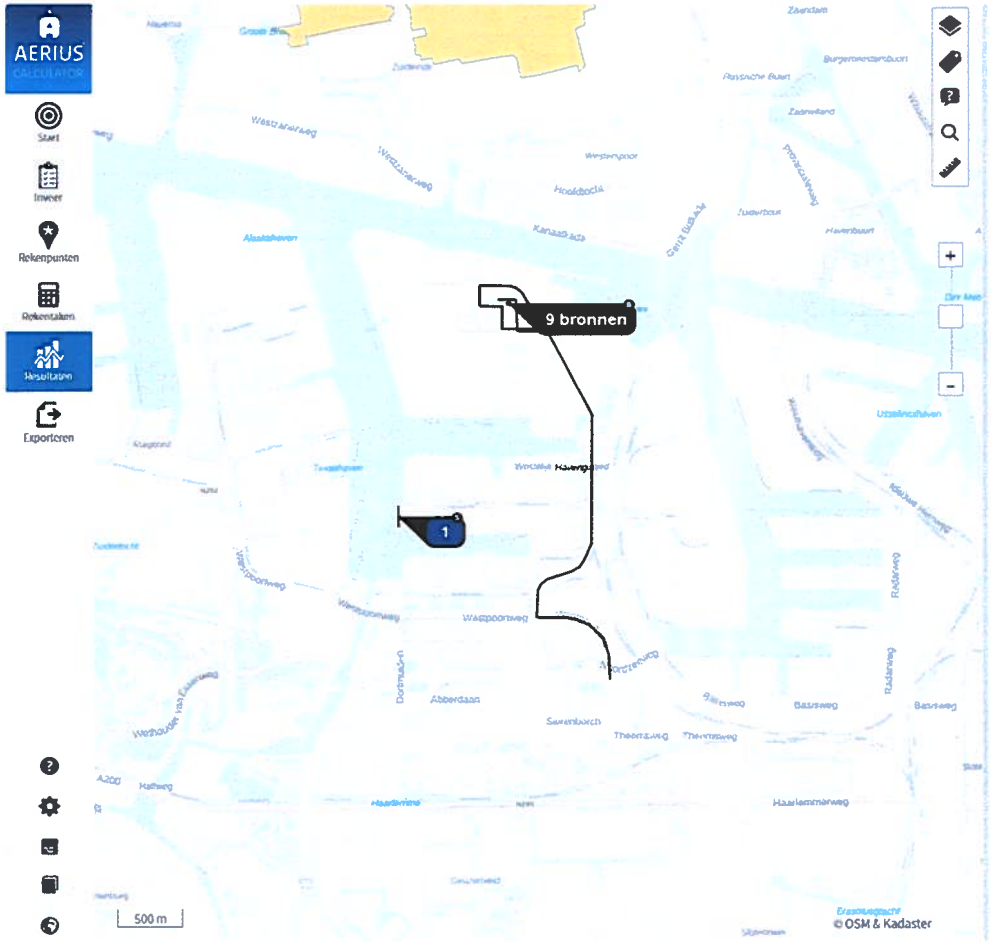

Rekentaak 1 - AERIUS_verschilberekening_20241121_RZRB2PoSuC4b_Gebruiksfase

Resultaten

Situatie	Resultaat	Stof	Weergave
Gebruiksfase - Beoogd	Projectberekening	$NO_x + NH_3$	OwN2000-registratieset

Berekend (ha gekarteerd)	Hoogste totale depositie (mol N/ha/jr)	Met toename (ha gekarteerd)
5.092,02	4.126,20	66,57
Grootste toename (mol N/ha/jr)	**Met afname (ha gekarteerd)**	**Grootste afname (mol N/ha/jr)**
0,01	5.025,44	0,18

Depositieverdeling Markers Habitattypen

Habitattypen en maximale belasting		Berekend (ha gekarteerd)	KDW (mol N/ha/jr)	Grootste toename (mol N/ha/jr)
Noordhollands Duinreservaat				
Naardermeer				
Lg05	Grote-zeggenmoeras	13,25	1.714,00	0,01
H7140B	Overgangs- en trilvenen (veenmosrietlanden)	8,70	500,00	0,01
H3140v	Kranswierwateren, in laagveengebieden	1,30	2.143,00	0,01
H7140A	Overgangs- en trilvenen (trilvenen)	0,16	1.214,00	0,01
H9100	Hoogveenbossen	5,90	1.786,00	-
H3150baz	Meren met krabbenscheer en fonteinkruiden, buiten afgesloten zeearmen	2,41	2.143,00	-
H9999-94	Habitattype onbekend/onzeker KDW op basis meest kritische relevante type (H3130;H4010B;H7140B).	0,06	500,00	-
H4010B	Vochtige heiden (laagveengebied)	0,06	500,00	-
Kennemerland-Zuid				
Ilperveld, Varkensland, Oostzanerveld & Twiske				
Botshol				
Wormer- en Jisperveld & Kalverpolder				
Polder Westzaan				
Oostelijke Vechtplassen				

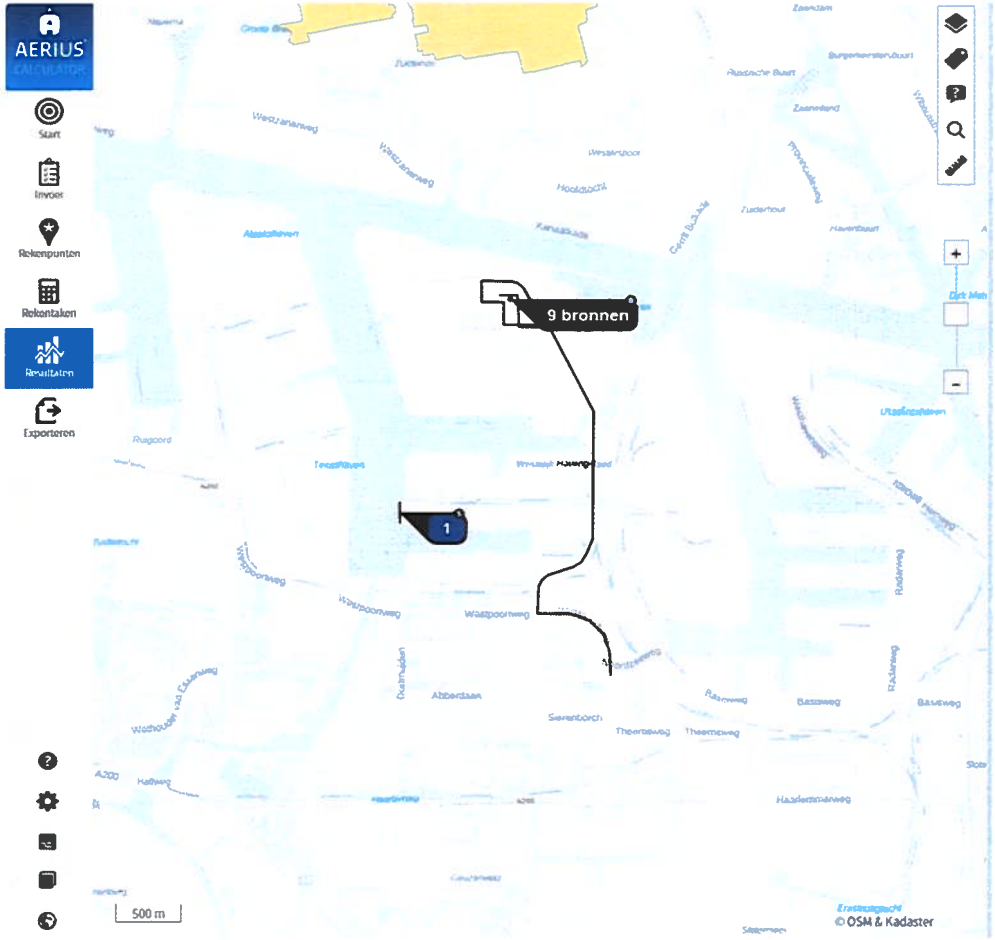

Noordhollands Duinreservaat

Naardermeer

Kennemerland-Zuid

H2130B	Grijze duinen (kalkarm)	675,71	929,00
H2160	Duindoornstruwelen	657,63	2.000,00
H2180Ao	Duinbossen (droog), overig	601,27	1.071,00
H2130A	Grijze duinen (kalkrijk)	596,19	1.071,00
H2180A	Duinbossen (droog), berken-eikenbos	470,40	1.071,00
H2180C	Duinbossen (binnenduinrand)	264,94	1.786,00
H2180B	Duinbossen (vochtig)	28,51	2.214,00
H2190B	Vochtige duinvalleien (kalkrijk)	26,93	1.429,00
Lg12	Zoom, mantel en droog struweel van de duinen	22,56	1.643,00
H2180Abe	Duinbossen (droog), berken-eikenbos	17,42	1.071,00
H2120	Witte duinen	14,74	1.429,00
ZGH2130B	Grijze duinen (kalkarm)	12,35	929,00
H2190Aom	Vochtige duinvalleien (open water), oligo- tot mesotrofe vormen	8,45	1.000,00
H2190Ae	Vochtige duinvalleien (open water), (matig) eutrofe vormen	7,50	2.143,00
H2150	Duinheiden met struikhei	4,81	857,00
ZGH2130A	Grijze duinen (kalkrijk)	3,98	1.071,00
ZGH2180Ao	Duinbossen (droog), overig	2,75	1.071,00
H9999:88	Habitattype onbekend/onzeker KDW op basis meest kritische relevante type (H2130C).	1,91	786,00
H2190C	Vochtige duinvalleien (ontkalkt)	1,37	1.071,00
H2130C	Grijze duinen (heischraal)	1,29	786,00
H2190A	Vochtige duinvalleien (open water)	0,56	1.000,00
H2170	Kruipwilgstruwelen	0,54	2.286,00
ZGH2160	Duindoornstruwelen	0,33	2.000,00
ZGH2180C	Duinbossen (binnenduinrand)	0,16	1.786,00
H2110	Embryonale duinen	0,02	1.429,00

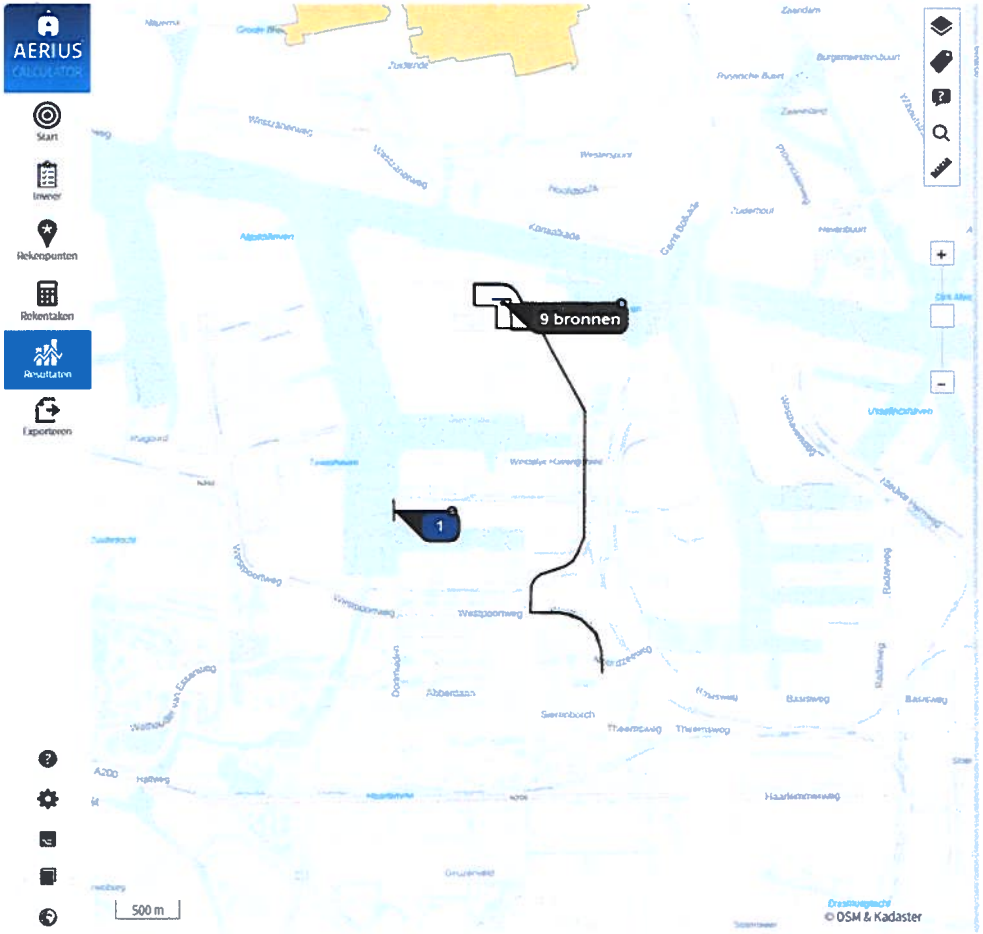

Rekentaak 1 - AERIUS_verschilberekening_20241121_RZRB2PoSuC4b_Gebruiksfase

Resultaten

Situatie	Resultaat	Stof	Weergave
Gebruiksfase - Beoogd	Projectberekening	$NO_x + NH_3$	OwN2000-registratieset

Berekend (ha gekarteerd)	Hoogste totale depositie (mol N/ha/jr)	Met toename (ha gekarteerd)
5.092,02	4.126,20	66,57
Grootste toename (mol N/ha/jr)	**Met afname (ha gekarteerd)**	**Grootste afname (mol N/ha/jr)**
0,01	5.025,44	0,18

Depositieverdeling Markers Habitattypen

Habitattypen en maximale belasting

		Berekend (ha gekarteerd)	KDW (mol N/ha/jr)	Grootste toename (mol N/ha/jr)
Noordhollands Duinreservaat				
Naardermeer				
Kennemerland-Zuid				
Ilperveld, Varkensland, Oostzanerveld & Twiske				
H7140B	Overgangs- en trilvenen (veenmosrietlanden)	52,77	500,00	-
H91D0	Hoogveenbossen	3,98	1.786,00	-
H4010B	Vochtige heiden (laagveengebied)	0,58	500,00	-
ZGH7140B	Overgangs- en trilvenen (veenmosrietlanden)	0,37	500,00	-
ZGH3140lv	Kranswierwateren, in laagveengebieden	0,12	2.143,00	-
H3140lv	Kranswierwateren, in laagveengebieden	0,03	2.143,00	-
Botshol				
Wormer- en Jisperveld & Kalverpolder				
Polder Westzaan				
Oostelijke Vechtplassen				
Eilandspolder				

Rekentaak 1 - AERIUS_verschilberekening_20241121_RZRB2PoSuC4b_Gebruiksfase

Resultaten

Situatie	Resultaat	Stof	Weergave
Gebruiksfase - Beoogd	Projectberekening	$NO_x + NH_3$	OwN2000-registratieset

Berekend (ha gekarteerd)	Hoogste totale depositie (mol N/ha/jr)	Met toename (ha gekarteerd)
5.092,02	4.126,20	66,57

Grootste toename (mol N/ha/jr)	Met afname (ha gekarteerd)	Grootste afname (mol N/ha/jr)
0,01	5.025,44	0,18

Depositieverdeling Markers Habitattypen

Habitattypen en maximale belasting		Berekend (ha gekarteerd)	KDW (mol N/ha/jr)	Grootste toename (mol N/ha/jr)
Noordhollands Duinreservaat				
Naardermeer				
Kennemerland-Zuid				
IJperveld, Varkensland, Oostzanerveld & Twiske				
Botshol				
H7140B	Overgangs- en trilvenen (veenmosrietlanden)	35,43	500,00	-
H91D0	Hoogveenbossen	15,55	1.786,00	-
H7210	Galigaanmoerassen	0,61	1.429,00	-
H6510A	Glanshaver- en vossenstaarthooilanden (glanshaver)	0,42	1.357,00	-
Wormer- en Jisperveld & Kalverpolder				
Polder Westzaan				
Oostelijke Vechtplassen				
Ellandspolder				

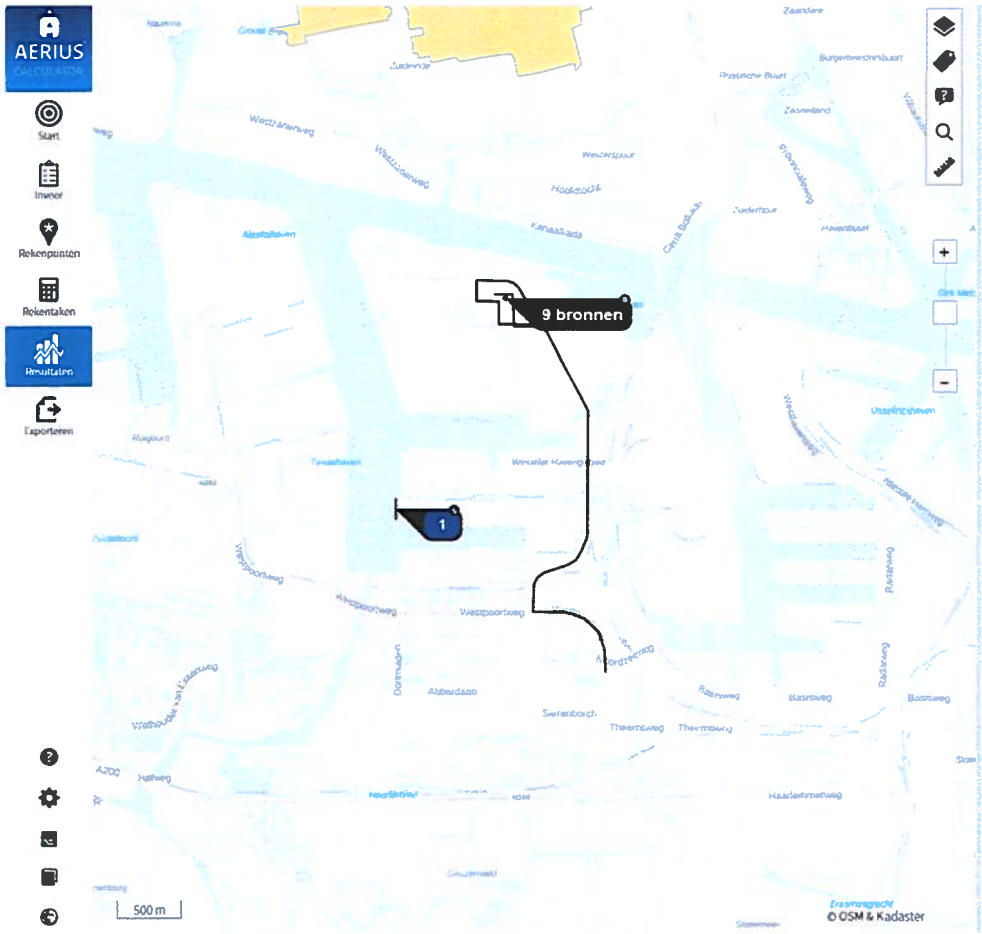

Rekentaak 1 - AERIUS_verschilberekening_20241121_RZRB2PoSuC4b_Gebruiksfase

Resultaten

Situatie	Resultaat	Stof	Weergave
Gebruiksfase - Beoogd	Projectberekening	$NO_x + NH_3$	OwN2000-registratieset

Berekend (ha gekarteerd)	Hoogste totale depositie (mol N/ha/jr)	Met toename (ha gekarteerd)
5.092,02	4.126,20	66,57
Grootste toename (mol N/ha/jr)	**Met afname (ha gekarteerd)**	**Grootste afname (mol N/ha/jr)**
0,01	5.025,44	0,18

Depositieverdeling Markers Habitattypen

Habitattypen en maximale belasting

		Berekend (ha gekarteerd)	KDW (mol N/ha/jr)	Grootste toename (mol N/ha/jr)
Noordhollands Duinreservaat				
Naardermeer				
Kennemerland-Zuid				
Ilperveld, Varkensland, Oostzanerveld & Twiske				
Botshol				
Wormer- en Jisperveld & Kalverpolder				
H7140B	Overgangs- en trilvenen (veenmosrietlanden)	14,32	500,00	-
H4010B	Vochtige heiden (laagveengebied)	1,02	500,00	-
H91D0	Hoogveenbossen	0,40	1.786,00	-
Polder Westzaan				
Oostelijke Vechtplassen				
Ellandspolder				

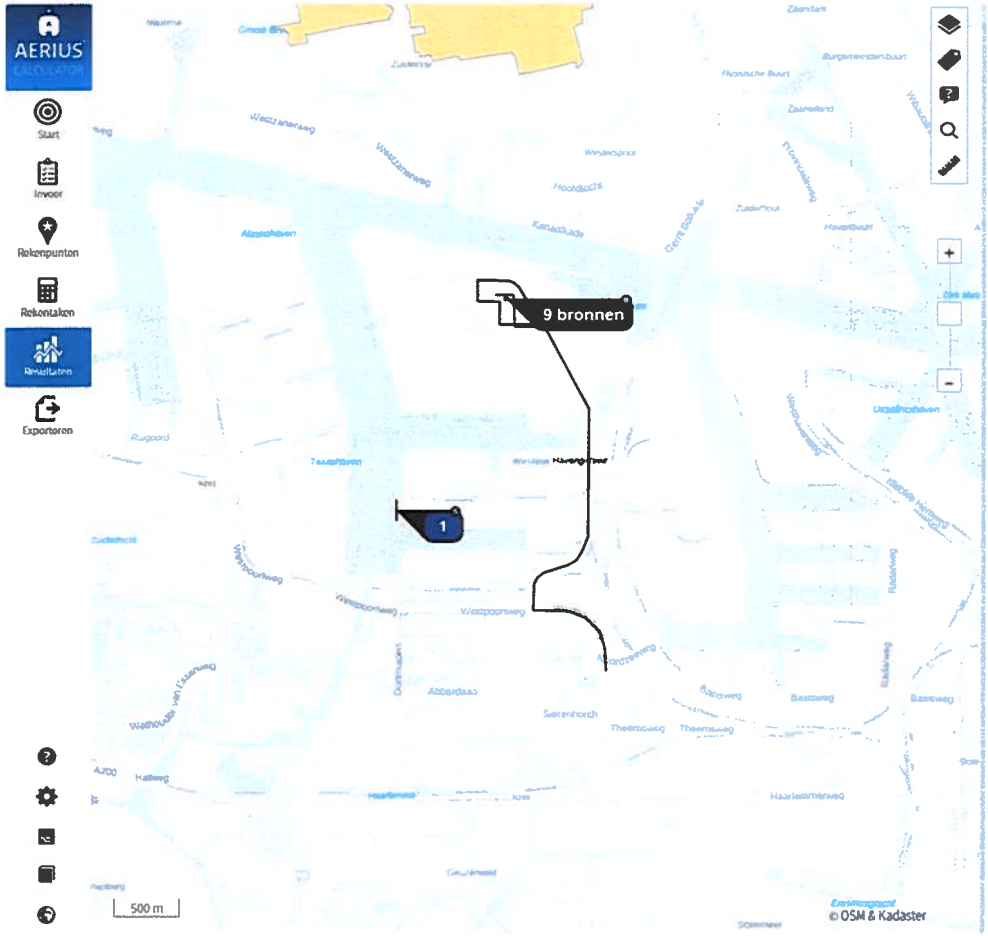

Rekentaak 1 - AERIUS_verschilberekening_20241121_RZRB2PoSuC4b_Gebruikslase

Resultaten

Situatie	Resultaat	Stof	Weergave
Gebruikslase - Beoogd	Projectberekening	$NO_x + NH_3$	OwN2000-registratieset

Berekend (ha gekarteerd)	Hoogste totale depositie (mol N/ha/jr)	Met toename (ha gekarteerd)
5.092,02	4.126,20	66,57
Grootste toename (mol N/ha/jr)	**Met afname (ha gekarteerd)**	**Grootste afname (mol N/ha/jr)**
0,01	5.025,44	0,18

Depositieverdeling Markers Habitattypen

Habitattypen en maximale belasting		Berekend (ha gekarteerd)	KDW (mol N/ha/jr)	Grootste toename (mol N/ha/jr)
Noordhollands Duinreservaat				
Naardermeer				
Kennemerland-Zuid				
Ilperveld, Varkensland, Oostzanerveld & Twiske				
Botshol				
Wormer- en Jisperveld & Kalverpolder				
Polder Westzaan				
H7140B	Overgangs- en trilvenen (veenmosrietlanden)	14,54	500,00	-
H91D0	Hoogveenbossen	0,66	1.786,00	-
ZGH7140B	Overgangs- en trilvenen (veenmosrietlanden)	0,09	500,00	-
H4010B	Vochtige heiden (laagveengebied)	0,09	500,00	-
Oostelijke Vechtplassen				
Eilandspolder				

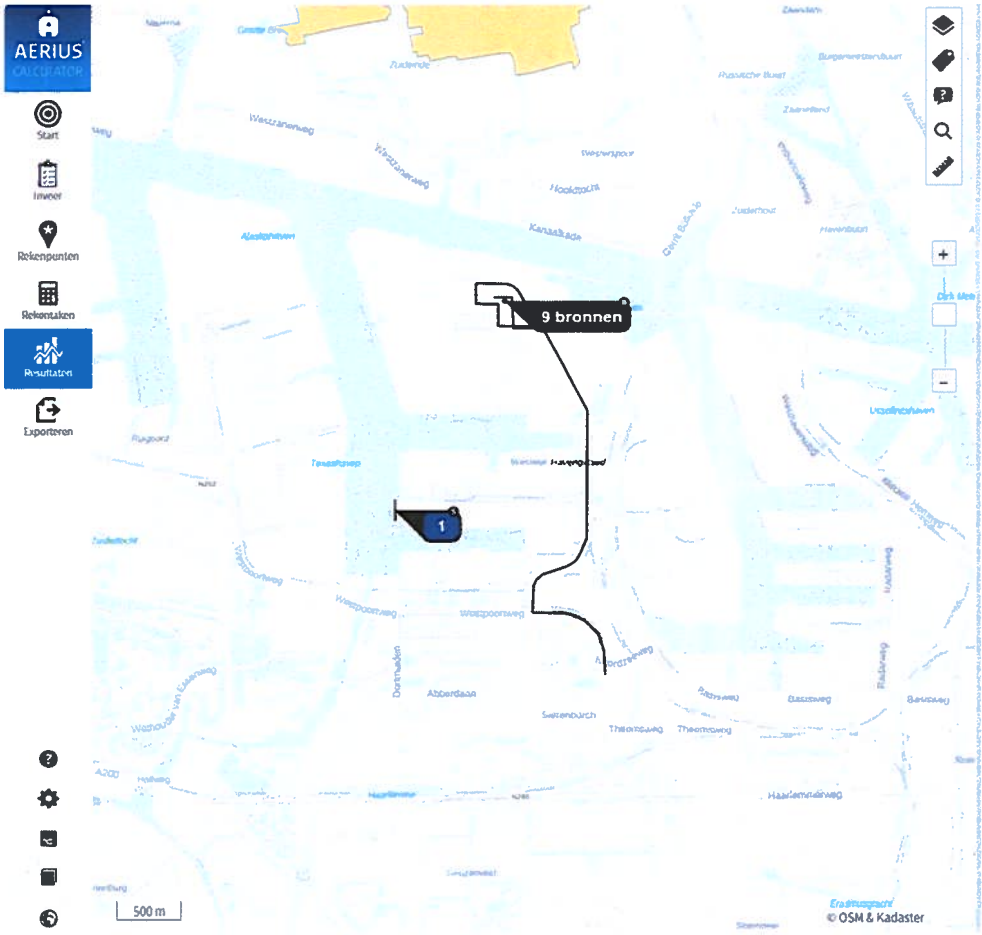

Rekentaak 1 - AERIUS_verschilberekening_20241121_RZRB2PoSuC4b_Gebruiksfase

Resultaten

Situatie	Resultaat	Stof	Weergave
Gebruiksfase - Beoogd	Projectberekening	$NO_x + NH_3$	OwN2000-registratieset

Berekend (ha gekarteerd)	Hoogste totale depositie (mol N/ha/jr)	Met toename (ha gekarteerd)
5.092,02	4.126,20	66,57

Grootste toename (mol N/ha/jr)	Met afname (ha gekarteerd)	Grootste afname (mol N/ha/jr)
0,01	5.025,44	0,18

Depositieverdeling Markers Habitattypen

Habitattypen en maximale belasting		Berekend (ha gekarteerd)	KDW (mol N/ha/jr)	Grootste toename (mol N/ha/jr)
Noordhollands Duinreservaat				
Naardermeer				
Kennemerland-Zuid				
Ilperveld, Varkensland, Oostzanerveld & Twiske				
Botshol				
Wormer- en Jisperveld & Kalverpolder				
Polder Westzaan				
Oostelijke Vechtplassen				
Lg05	Grote-zeggenmoeras	6,97	1.714,00	-
ZGH3140	Kranswierwateren	6,42	500,00	-
ZGH3150	Meren met krabbenscheer en fonteinkruiden, buiten afgesloten zeearmen	0,38	2.143,00	-
H3150baz	Meren met krabbenscheer en fonteinkruiden, buiten afgesloten zeearmen	0,21	2.143,00	-
Eilandspolder				

Rekentaak 1 - AERIUS_verschilberekening_20241121_RZRB2PoSuC4b_Gebruiksfase

Resultaten

Situatie	Resultaat	Stof	Weergave
Gebruiksfase - Beoogd	Projectberekening	$NO_x + NH_3$	OwN2000-registratieset

Berekend (ha gekarteerd)	Hoogste totale depositie (mol N/ha/jr)	Met toename (ha gekarteerd)
5.092,02	4.126,20	66,57

Grootste toename (mol N/ha/jr)	Met afname (ha gekarteerd)	Grootste afname (mol N/ha/jr)
0,01	5.025,44	0,18

Depositieverdeling Markers Habitattypen

Habitattypen en maximale belasting		Berekend (ha gekarteerd)	KDW (mol N/ha/jr)	Grootste toename (mol N/ha/jr)
Noordhollands Duinreservaat				
Naardermeer				
Kennemerland-Zuid				
Ilperveld, Varkensland, Oostzanerveld & Twiske				
Botshol				
Wormer- en Jisperveld & Kalverpolder				
Polder Westzaan				
Oostelijke Vechtplassen				
Eilandspolder				
H7140B	Overgangs- en trilvenen (veenmosrietlanden)	2,11	500,00	