



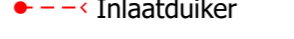
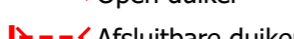

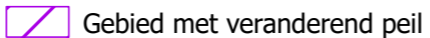

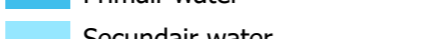



Peilgebied 1
 Zomerpeil: NAP -4,90 m
 Winterpeil: NAP -5,00 m

Peilgebied 31
 Vast peil
 NAP -4,29 m

Legenda

-  Vaste stuw
-  Peilschaal
-  Keerschot
-  Stuwende duiker
-  Inlaatduiker
-  Open duiker
-  Afsluitbare duiker
-  Gebied met veranderend peil
-  Peilgrens
-  Primair water
-  Secundair water

 Hoogheemraadschap van Delfland	Postbus 3061 2601 DB Delft		Telefoon: (015) 260 81 08		www.hhdelfland.nl twitter.com/hhdelfland	
	Peilenkaart van Peilbesluit peilenkaart polder van Nootdorp peilgebied 1 en 31 wandelbos Laakweg					
Formaat: A3	Programma: Watersysteem		Datum: 31-5-2024 09:59			
Schaal: 1:1.750	Revisiedatum:		Getekend: Afdeling MWA			
Tekeningnummer: PBS2024PVN 1 & 31						