







Binnenboezem Berkel
Peilgebied 45
Vast peil: NAP -2,66 m

Kleihoogpad 113 a d

Oude waterloop

250 Meters
Esri Nederland, Community Map Contributors

Legenda

-  Peilschaal
-  Elektrisch gemaal
-  Open duiker
-  Peilgrens
-  Gebied met veranderend peil
-  Regionale waterkering



Postbus 3061
2601 DB Delft
Telefoon: (015) 260 81 08
www.hhddelfland.nl
twitter.com/hhdelfland

**Peilenkaart van Peilbesluit
Peilbesluit Polder Berkel peilgebied 45 gedeelte
Kleihoogpad**

Programma:	Watersysteem
Datum:	14-2-2024 13:19
Revisiedatum:	
Getekend:	Afdeling MWA
Tekeningnummer:	PBS2024BIB 45

