



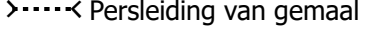


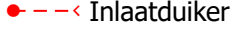

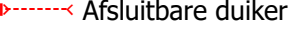


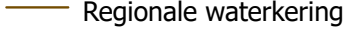



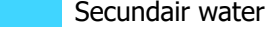


Poldervaartpolder  
Peilgebied 14  
Vast peil: NAP -2,60 m

Gebied met afwijkend peil  
14a

**Legenda**

-  Peilschaal
-  Regelbare stuw
-  Vaste stuw
-  Elektrisch gemaal
-  Persleiding van gemaal
-  Sifon
-  Stuwende duiker
-  Inlaatduiker
-  Open duiker
-  Afsluitbare duiker
-  Peilgrens
-  Gebied met veranderend peil
-  Regionale waterkering
-  Gebied met afwijkend peil
-  Polderkade
-  Primair water
-  Secundair water



Postbus 3061  
2601 DB Delft  
Telefoon: (015) 260 81 08  
www.hhdfland.nl  
twitter.com/hhdfland

**Peilenkaart van Peilbesluit  
Poldervaartpolder peilgebied 14, t.h.v. het Sportpad  
in Schiedam**

Programma:	Watersysteem
Datum:	31-5-2024 12:23
Revisiedatum:	
Getekend:	Afdeling MWA
Tekeningnummer:	PBS2024PVP 14

