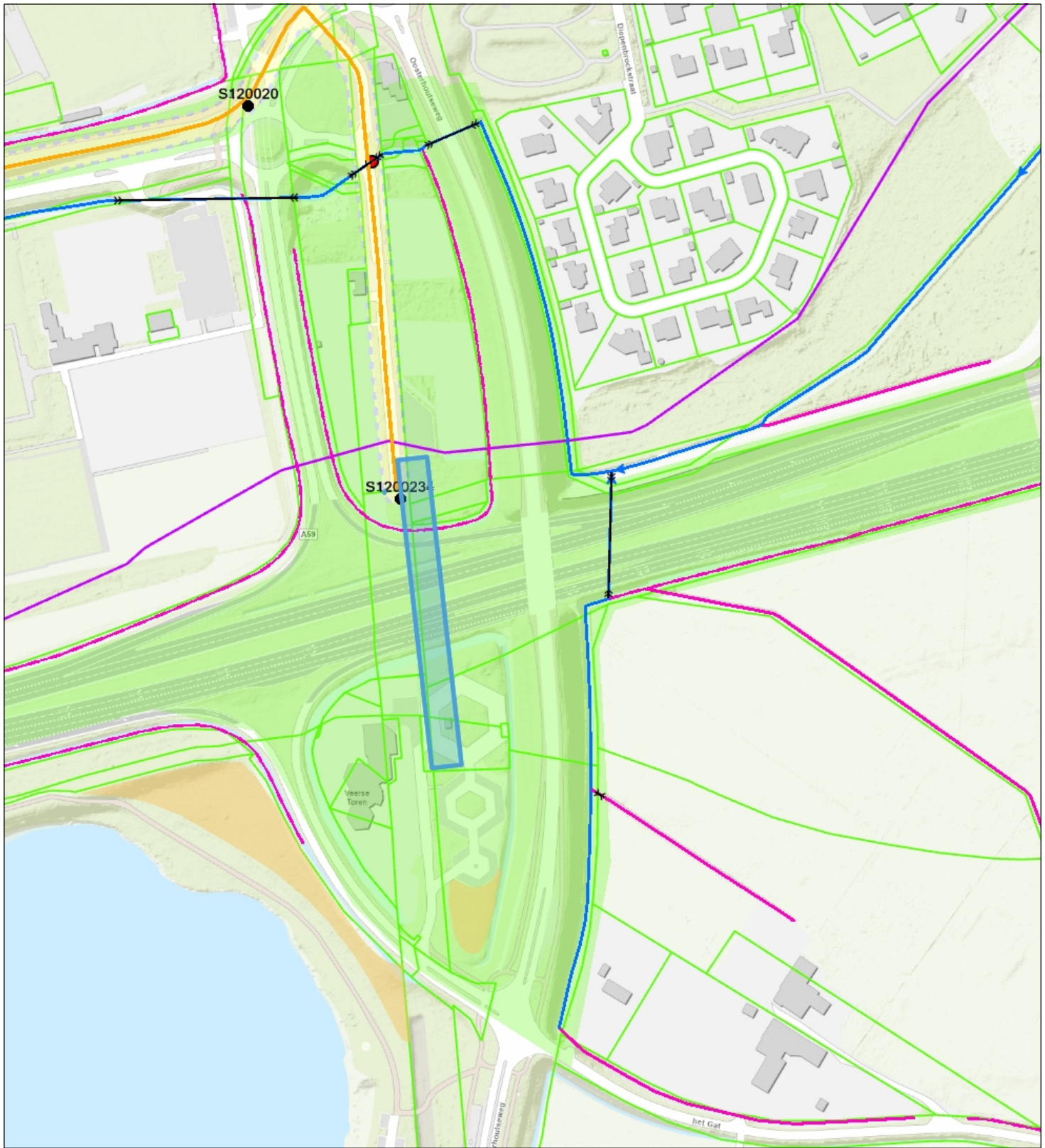







**0652783434-B**  
**locatie werkzaamheden**



-  Oneigelijk grondgebruik punt
-  Oneigelijk grondgebruik vlakken
-  Duiker
-  Industrie
-  Landbouw
-  Openbare weg/ruimte

-  gebied
-  Beschermd gebied
-  Invloedsgebied Natura2000
-  Ecologische verbindingzone met een wateropgave
-  Waterwingebieden
-  Boringsvrije zone



**Naam/Proces:**  
 -Auteur-

**Datum:** 04-07-2024

**Formaat:** A4

**Schaal:** 1:3,000

