

01

02

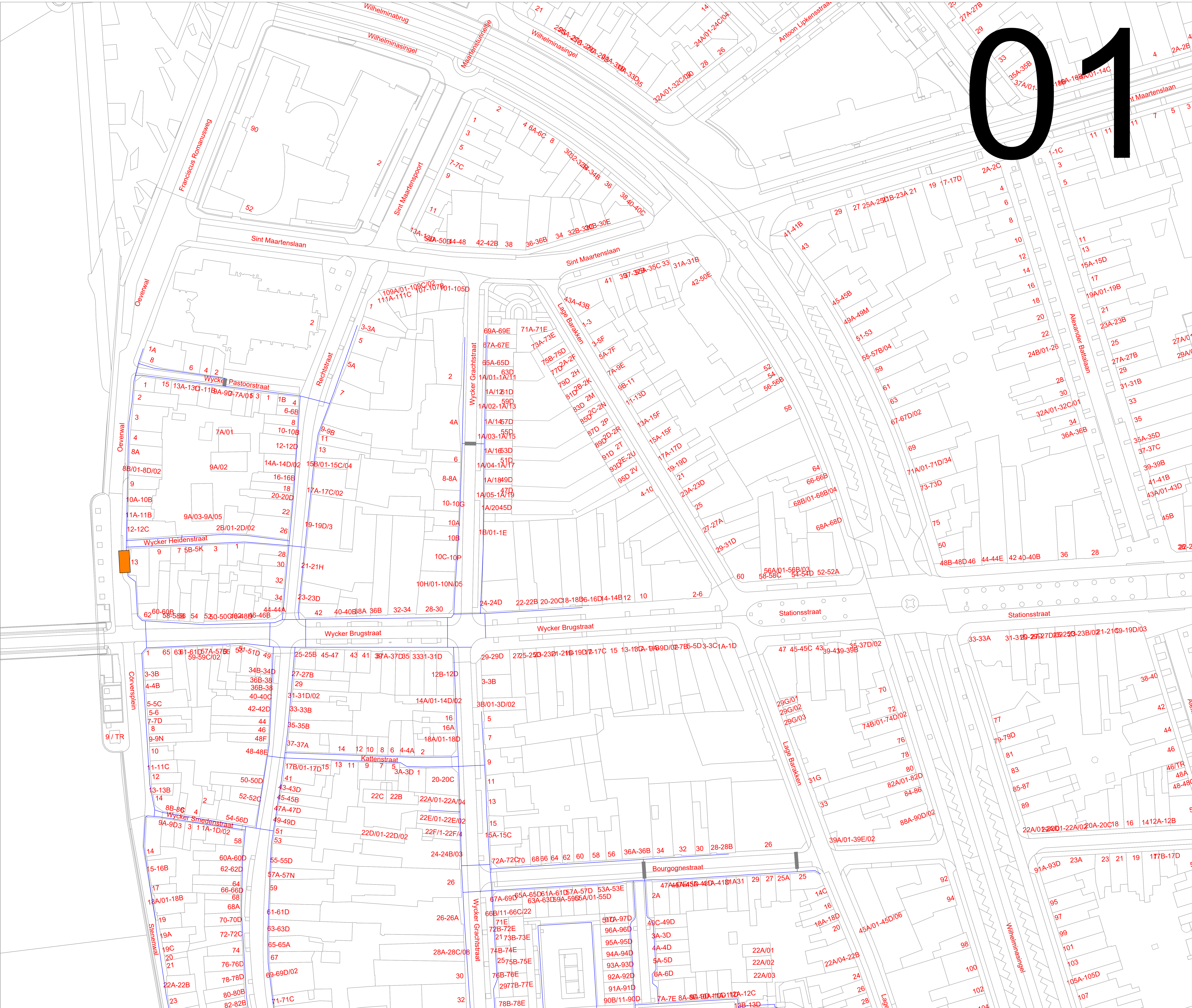
03

Deze overzichtstekening is ter info en dus niet leidend! Voor actuele details en/of wijzigingen zie de DP-tekeningen welke digitaal zijn opgeslagen op het netwerk (Raadpleeg voor de laatste versie de tekeningenlijst).

Deze overzichtstekening is ter info en dus niet leidend! Voor actuele details en/of wijzigingen zie de DP-tekeningen welke digitaal zijn opgeslagen op het netwerk (Raadpleeg voor de laatste versie de tekeningenlijst).

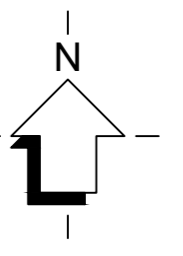
Deze overzichtstekening is ter info en dus niet leidend! Voor actuele details en/of wijzigingen zie de DP-tekeningen welke digitaal zijn opgeslagen op het netwerk (Raadpleeg voor de laatste versie de tekeningenlijst).

01



Legenda

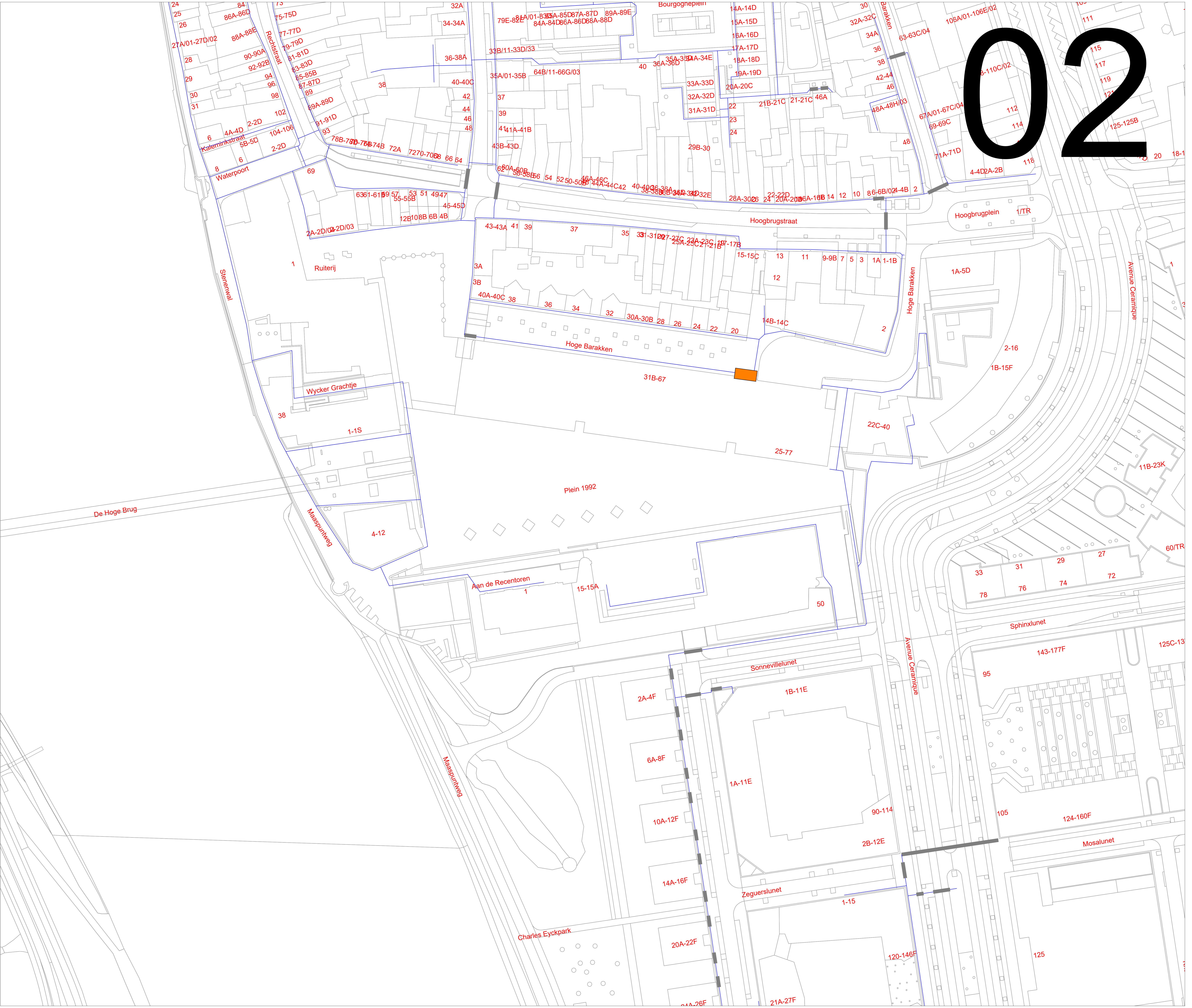
- Nieuwe te graven tracé (30cm breed, 60cm diep)
- Maneuurbaas (Boring) (zakeloorring, periscope, afhankelijk van ondergrond)
- Locatie straatkast (40x50x120 / diepte onder maaiveld 60cm)



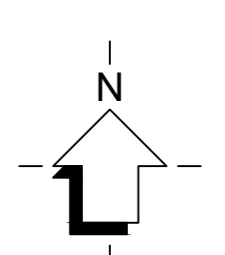
Dit document is het resultaat van de samenwerking van de Gemeente Maastricht en de Waterschap Limburg.		De afbeelding is een afbeelding van de kadastrale situatie op de datum van de afbeelding.	
Wijk	Door	Wijk	Door
1.0	1	1.0	1
2	2	2	2
3	3	3	3
4	4	4	4
5	5	5	5
6	6	6	6
7	7	7	7
8	8	8	8
9	9	9	9
10	10	10	10
11	11	11	11
12	12	12	12
13	13	13	13
14	14	14	14
15	15	15	15
16	16	16	16
17	17	17	17
18	18	18	18
19	19	19	19
20	20	20	20
21	21	21	21
22	22	22	22
23	23	23	23
24	24	24	24
25	25	25	25
26	26	26	26
27	27	27	27
28	28	28	28
29	29	29	29
30	30	30	30
31	31	31	31
32	32	32	32
33	33	33	33
34	34	34	34
35	35	35	35
36	36	36	36
37	37	37	37
38	38	38	38
39	39	39	39
40	40	40	40
41	41	41	41
42	42	42	42
43	43	43	43
44	44	44	44
45	45	45	45
46	46	46	46
47	47	47	47
48	48	48	48
49	49	49	49
50	50	50	50
51	51	51	51
52	52	52	52
53	53	53	53
54	54	54	54
55	55	55	55
56	56	56	56
57	57	57	57
58	58	58	58
59	59	59	59
60	60	60	60
61	61	61	61
62	62	62	62
63	63	63	63
64	64	64	64
65	65	65	65
66	66	66	66
67	67	67	67
68	68	68	68
69	69	69	69
70	70	70	70
71	71	71	71
72	72	72	72
73	73	73	73
74	74	74	74
75	75	75	75
76	76	76	76
77	77	77	77
78	78	78	78
79	79	79	79
80	80	80	80
81	81	81	81
82	82	82	82
83	83	83	83
84	84	84	84
85	85	85	85
86	86	86	86
87	87	87	87
88	88	88	88
89	89	89	89
90	90	90	90
91	91	91	91
92	92	92	92
93	93	93	93
94	94	94	94
95	95	95	95
96	96	96	96
97	97	97	97
98	98	98	98
99	99	99	99
100	100	100	100
101	101	101	101
102	102	102	102
103	103	103	103
104	104	104	104

Projectgegevens		Aanvraaggegevens	
Projectomschrijving	FiH Maastricht Centrum	Projectnummer	220308
Deelgebied	Wyck	Projectleider	B.13369
Gebied	Maastricht	Type tekening	Vergoedingsaanvraag
Overname	Waterschap Limburg	Tekeningnummer	22038-001-VE001-01

02

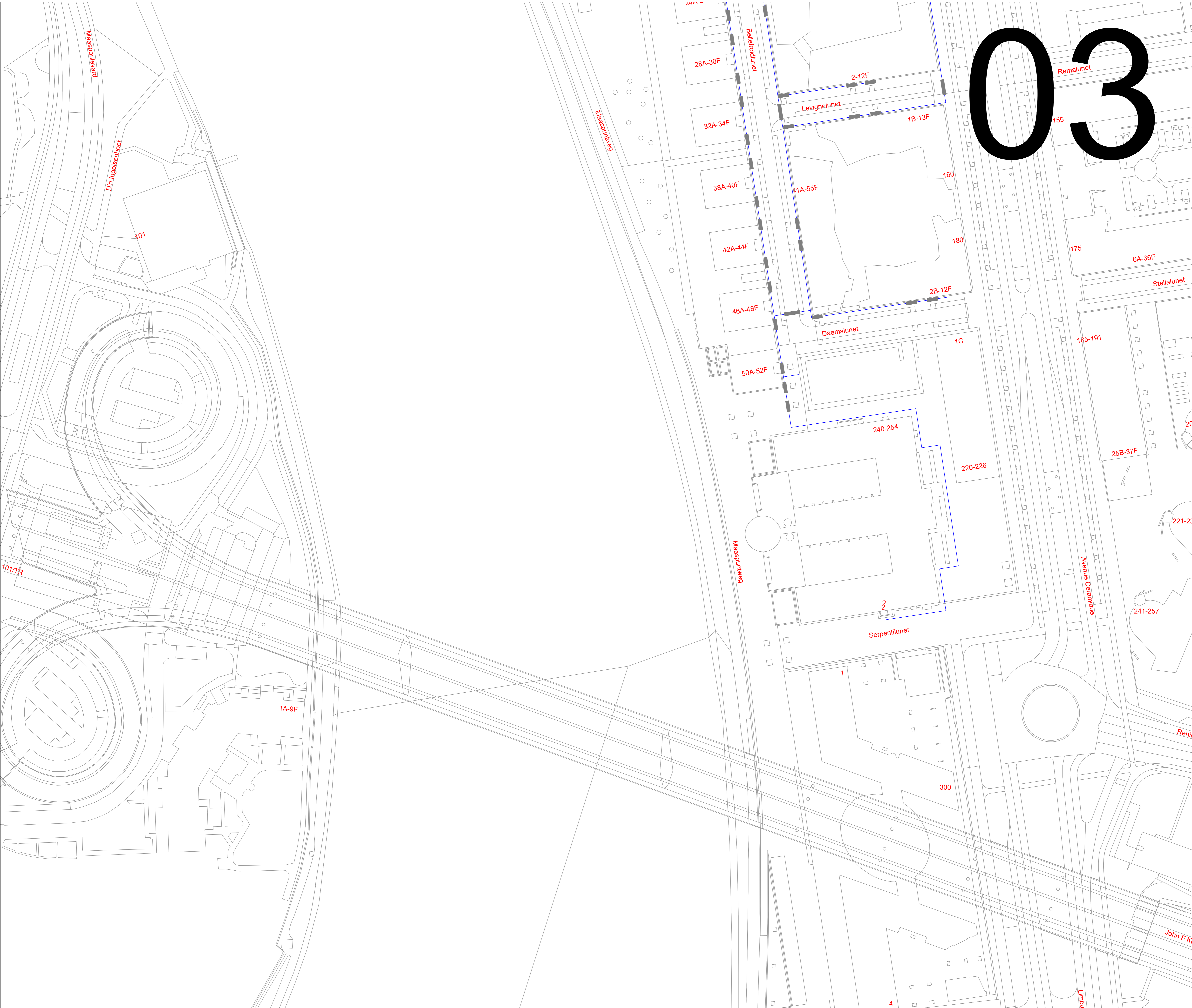


- ### Legenda
- Neuwe te graven tracé (30cm breed, 60cm diep)
 - Mantelbus (Boring / raketborring) pensioen, afhankelijk van ondergrond
 - Locatie straatkaf (40x90x120 / diepte onder maaiveld 60cm)






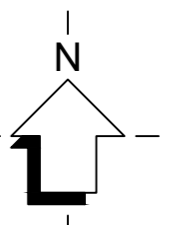
Deel van het gebied van de Gemeente Maastricht en van de gemeente Limburg		De afbeelding is een schaalmodel van de werkelijkheid. Het is niet mogelijk om alle details te laten zien. Het is mogelijk dat er verschillen zijn tussen de afbeelding en de werkelijkheid.					
Maatstaf:	1:0	Weg:	Omgeving van de wijking	Weg:	Datum goedkeuring:		
Projectnummer:	22038-001-VE001-02	Projectnaam:	FH Maastricht Centrum	Gepland door:	Datum: 25-11-2024		
Deelgebied:	Wyck	Projectnr. Gemeente:	3202008	Formaat:	A0	Schaal:	1:500
Gemeente:	Maastricht	Projectnr. opdrachtgever:	B-13569	Type tekening:	Vergoedingsaanpak		
Overige:	Waterschap Limburg	Tekeningnummer:	22038-001-VE001-02				

03



Legenda

-  Nieuw te graven tracé (30cm breed, 60cm diep)
-  Manhole (Boring / raketborring) pensing, afhankelijk van ondergrond
-  Locatie straatkast (40x50x120 / diepte onder maaiveld 60cm)



Dit ontwerp is het resultaat van een samenwerking met de lokale overheid en de gemeenschap.		De lokale overheid aanvaardt het ontwerp voor de realisatie van het project.	
Wijk:	Door:	Wijk:	Datum goedkeuring:
1,0	2		
Projectomschrijving			
Projectnaam:	FidH Maastricht Centrum	Gefinancierd door:	Datum: 25-11-2024
Deelgebied:	Wyck	Formaat:	A3 Schaal: 1:500
Gemeente:	Maastricht	Projector:	Grout M., 12/2024
Overige:	Waterschap Limburg	Projector opdrachtgever:	B-13569
		Type tekening:	Vergoedingsovername
		Tekeningnummer:	22038-001-VE001-03