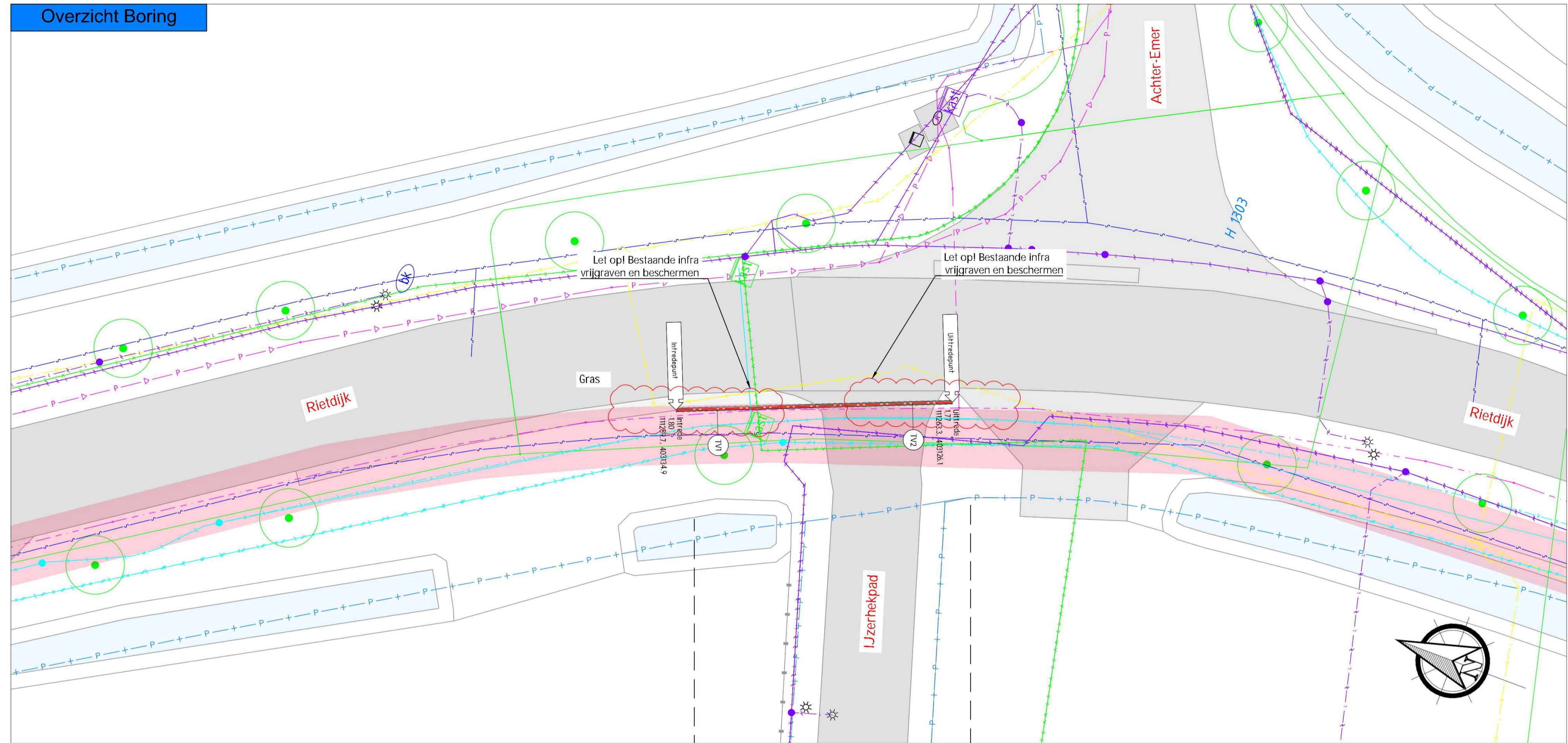
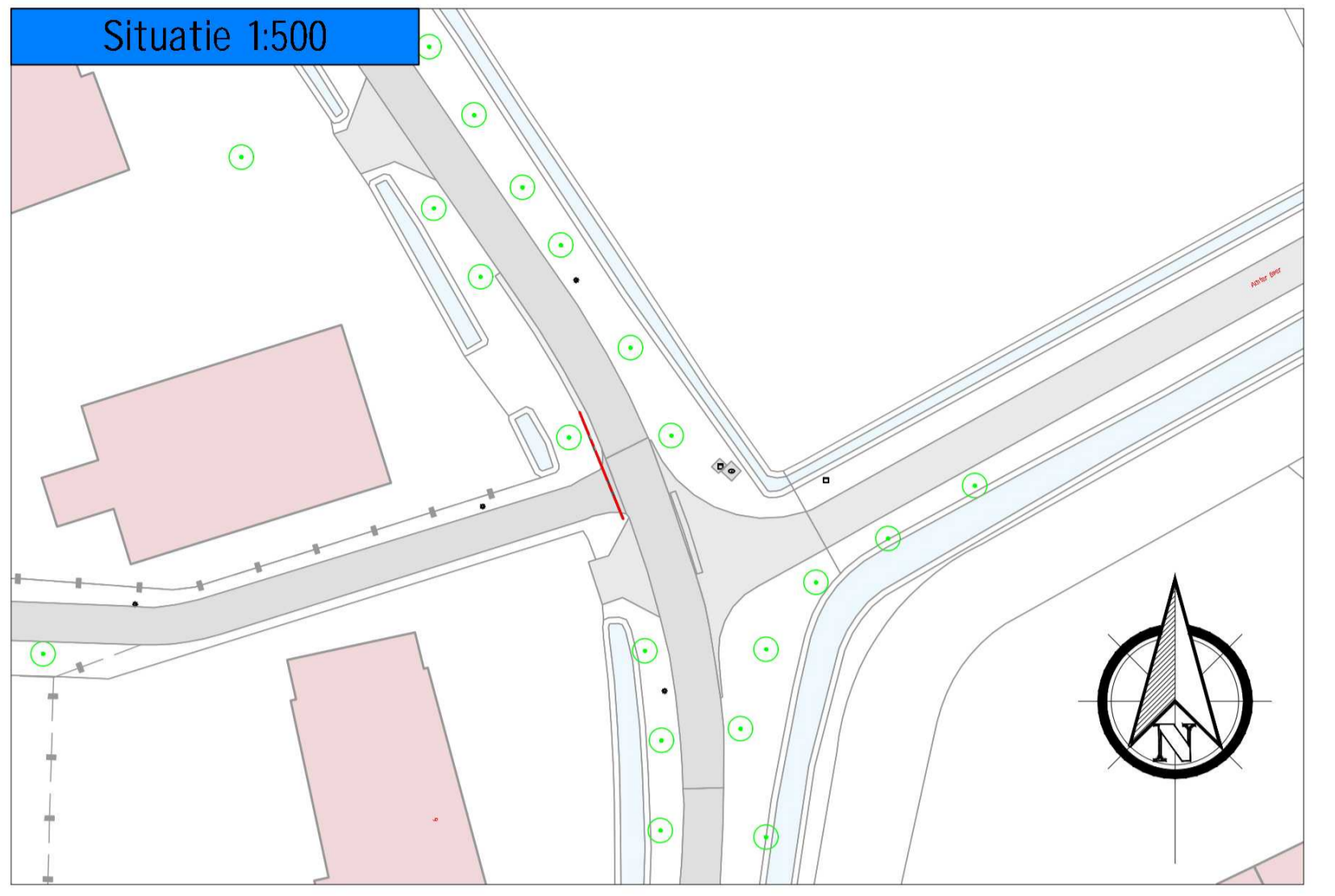


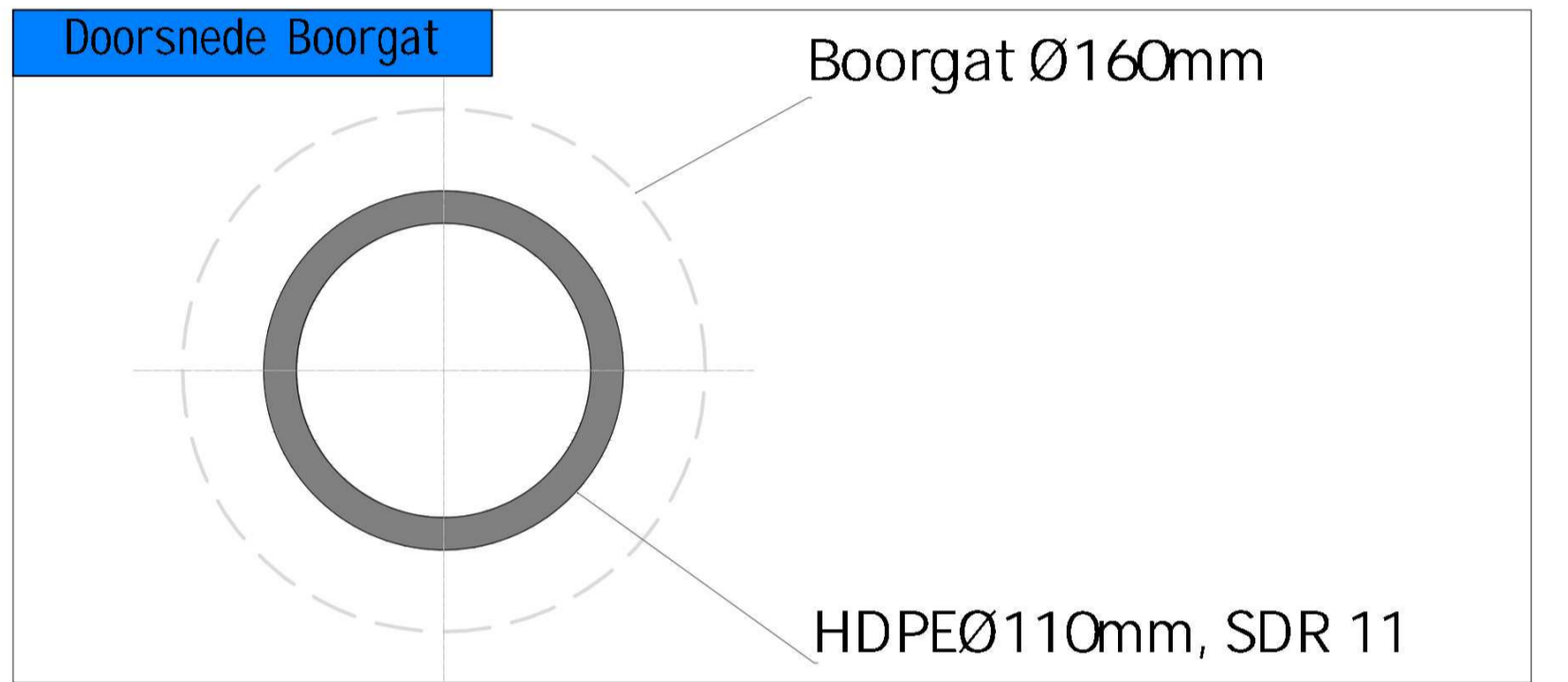
Overzicht Boring



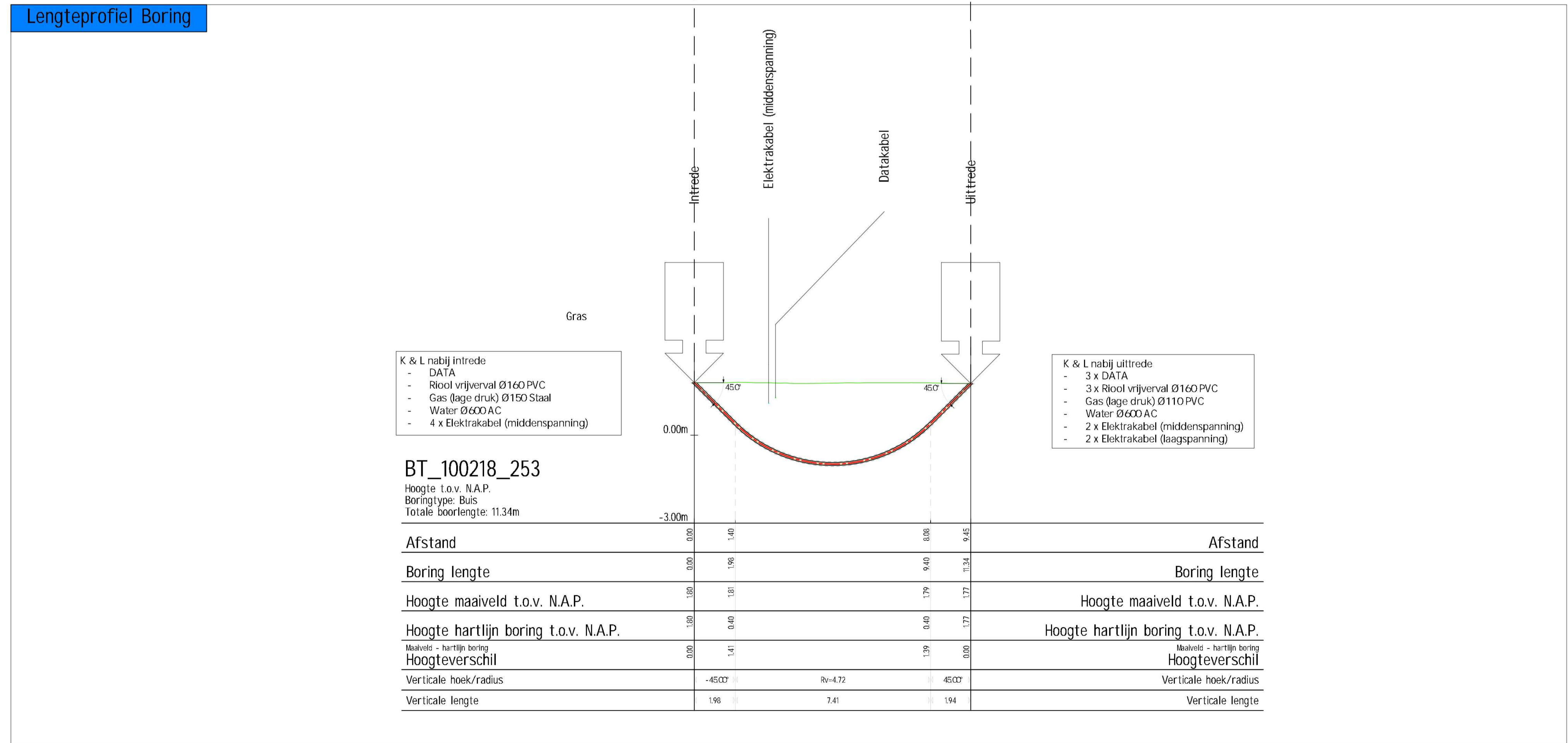
Situatie 1:500



Doorsnede Boorgat



Lengteprofiel Boring



Tangentpunten lijst

Naam	X	Y	Hoogte
Intrede	111259.73	403134.88	1.80
TV1	111260.26	403133.58	0.40
TV2	111262.78	403127.40	0.40
Uitrede	111263.30	403126.13	1.77

Opmerkingen

- VOOR AANVANG WERKZAAMHEDEN EXACTE LOCATIE BESTAANDE KABELS EN LEIDINGEN NADER TE BEPALEN
- Hoogtematen t.o.v. N.A.P. tenzij anders vermeld
- Maten in meters, tenzij anders vermeld
- Bestaande kabels en leidingen informatie afkomstig uit orientatieverzoek Klicnr. 220145384_1
- Grondonderzoek indien benodigd afkomstig van www.dinoloket.nl
- Maaiveld hoogtes afkomstig van www.ahn.nl
- Ondergrond afkomstig uit InfraCADMap
- Kadastrale kaart afkomstig uit InfraCADMap

LEGENDA

BESTAANDE KABELS EN LEIDINGEN

- GEVAARLIJKE INHOUD
- LAGE DRUK GAS
- HOGHE DRUK GAS
- LAAGSPANNING
- MIDDENSPANNING
- HOOGSPANNING
- DATA
- RIOOL VRIJVERVAL
- RIOOL ONDER DRUK
- WATER
- WARMTELEIDING
- OVERIG / ONBEKEND

OVERIG

- PERCELS GRENS

Utg.	Gewijzigd	Datum	Gecontroleerd	Datum	Omschrijving

Project: Breda	Gebruikt: 19-03-2024	Naam: [Redacted]	Deinum: [Redacted]	Versie: 1	Form: A1
AP gebied: OAP	Gebruikt: [Redacted]	Totaal aantal bladen: X		Schaal: 1:100	
Projectnr VWT: 100217_100218	Projectnr KPN: B13186_B13187	Revisie-nummer template: v2			
Concept/Definitief: Concept					

Telecom **VolkerWessels** **Nano drill**
 BT_100218_253